



Администрация Большеигнатовского муниципального
района Республики Мордовия

ПОСТАНОВЛЕНИЕ

“23” августа 2024 г.

№ 318

с. Большое Игнатово

Об установлении публичного сервитута
для использования земель и земельных участков в целях эксплуатации линейного
объекта системы газоснабжения местного значения «газопровод низкого давления
села Вармазейка: улица Кооперативная, ул. Советская»

В соответствии главой V.7 Земельного кодекса Российской Федерации от 25 октября 2001 года №136-ФЗ, Федеральными законами от 03 августа 2018 года №342-ФЗ «О внесении изменений в Градостроительный кодекс Российской Федерации и отдельные законодательные акты Российской Федерации», от 06 октября 2003 года №131-ФЗ «Об общих принципах организации местного самоуправления в Российской Федерации», от 25 октября 2001 года №137-ФЗ «О введении в действие Земельного кодекса Российской Федерации», от 31 марта 1999 года № 69-ФЗ «О газоснабжении в Российской Федерации».

п о с т а н о в л я е т:

1. Установить
публичный сервитут на срок 49 лет для использования земель и земельных
участков в целях эксплуатации линейного объекта системы газоснабжения
местного значения «газопровод низкого давления села Вармазейка: улица
Кооперативная, ул. Советская» (далее соответственно - публичный сервитут,
инженерное сооружение), по перечню и в границах согласно приложениям №1 и
№2;

следующие сроки и график ремонтно-эксплуатационных работ по
обслуживанию инженерного сооружения (при необходимости): ежегодно с 1
января по 31 декабря.

2. ООО «ИНВЕСТ-ТРЕЙДХАУС» руководствоваться постановлением
Правительства РФ от 20 ноября 2000 года №878 «Об утверждении Правил охраны
газораспределительных сетей».

3. Публичный сервитут считается установленным со дня внесения сведений
о нем в Единый государственный реестр недвижимости.

4. Установить ограничения в использовании земельных участков, в
отношении которых установлен публичный сервитут, в соответствии с
Постановлением Правительства Российской Федерации «Об утверждении правил
охраны газораспределительных сетей» от 20 ноября 2000 г. №878.

5. ООО «ИНВЕСТ-ТРЕЙДХАУС» привести земельные участки, указанные в приложении, в состояние, пригодное для их использования в соответствии с видом разрешенного использования, снести инженерное сооружение, размещенное на основании публичного сервитута, в срок, предусмотренный пунктом 8 статьи 39.50 Земельного кодекса Российской Федерации.

6. Отделу имущественных и земельных отношений Администрации Большеигнатовского муниципального района Республики Мордовия в течение 5 рабочих дней со дня принятия решения об установлении публичного сервитута осуществить мероприятия, в соответствии с пунктом 7 статьи 39.43 Земельного кодекса Российской Федерации.

Глава Большеигнатовского
муниципального района



Т.Н. Полозова

**Перечень
земель и земельных участков, в отношении которых устанавливается
публичный сервитут и его границы**

Кадастровый номер земельного участка	Адрес или иное описание местоположения земельного участка
13:05:0103001	Республика Мордовия, Большеегнатовский район, Вармазейское сельское поселение, с. Вармазейка
13:05:0103001:57	Республика Мордовия, Большеегнатовский район, с. Вармазейка, ул. Кооперативная, дом 6
13:05:0103001:75	Республика Мордовия, Большеегнатовский район, с. Вармазейка, ул. Кооперативная, дом 19
13:05:0103001:430	Республика Мордовия, Большеегнатовский район, с. Вармазейка, ул. Кооперативная, д. 21
13:05:0103001:56	Республика Мордовия, Большеегнатовский район, с. Вармазейка, ул. Кооперативная, д. 5
13:05:0103001:15	Республика Мордовия, Большеегнатовский район, с. Вармазейка, ул. Советская, д. 15
13:05:0103001:55	Республика Мордовия, Большеегнатовский район, с. Вармазейка, ул. Кооперативная, уч. 4 А
13:05:0103001:58	Республика Мордовия, Большеегнатовский район, с. Вармазейка, ул. Кооперативная, д. 7
13:05:0103001:16	Республика Мордовия, Большеегнатовский район, с. Вармазейка, ул. Советская, д. 16
13:05:0103001:80	Республика Мордовия, Большеегнатовский район, с. Вармазейка, ул. Кооперативная, уч. 22
13:05:0103001:74	Республика Мордовия, Большеегнатовский муниципальный район, сельское поселение Вармазейское, с. Вармазейка, ул. Кооперативная, 18/1
13:05:0103001:73	Республика Мордовия, Большеегнатовский район, с. Вармазейка, ул. Кооперативная, 17, кв. 1
13:05:0103001:17	Республика Мордовия, Большеегнатовский район, с. Вармазейка, ул. Советская, дом 17
13:05:0103001:426	Республика Мордовия, Большеегнатовский район, с. Вармазейка, ул. Советская
13:05:0103001:68	Республика Мордовия, Большеегнатовский район, с. Вармазейка, ул. Кооперативная, д. 8

13:05:0103001:72	Республика Мордовия, Большеигнатовский район, с. Вармазейка, ул. Кооперативная, дом 16, кв 1
13:05:0103001:38	Республика Мордовия, Большеигнатовский район, с. Вармазейка, ул. Советская, участок 18
13:05:0103001:82	Республика Мордовия, Большеигнатовский район, с. Вармазейка, ул. Кооперативная, дом 24
13:05:0103001:32	Республика Мордовия, Большеигнатовский район, с. Вармазейка, ул. Советская, дом 19
13:05:0103001:83	Республика Мордовия, Большеигнатовский район, с. Вармазейка, ул. Кооперативная, д. 25
13:05:0103001:559	Республика Мордовия, Большеигнатовский район, с. Вармазейка
13:05:0103001:84	Республика Мордовия, Большеигнатовский район, с. Вармазейка
13:05:0103001:132	Под эксплуатацию газопровода высокого давления от газопровода на с.Киржеманы до с.Новое Чамзино, с.Протасово, с.Вармазейка
13:05:0103001:13	Республика Мордовия, Большеигнатовский район, с. Вармазейка, ул. Советская, участок 13
13:05:0103001:52	Республика Мордовия, Большеигнатовский район, с. Вармазейка, ул. Кооперативная, д. 2
13:05:0103001:314	Республика Мордовия, Большеигнатовский район, с. Вармазейка, ул. Советская, д. 12-а
13:05:0103001:144	Республика Мордовия, Большеигнатовский район, с. Вармазейка
13:05:0103001:51	Республика Мордовия, Большеигнатовский район, с. Вармазейка, ул. Кооперативная, д. 1
13:05:0103001:21	Республика Мордовия, Большеигнатовский район, с. Вармазейка, ул. Советская, д. 20а
13:05:0103001:12	Республика Мордовия, Большеигнатовский район, с. Вармазейка, ул. Советская, д. 12
13:05:0103001:560	Республика Мордовия, Большеигнатовский муниципальный район, Вармазейское сельское поселение, с. Вармазейка, ул. Кооперативная, 26А
13:05:0103001:20	Республика Мордовия, Большеигнатовский район, с. Вармазейка, ул. Советская, дом 21
13:05:0103001:86	Республика Мордовия, Большеигнатовский район, с. Вармазейка, ул. Кооперативная, д. 27
13:05:0103001:22	Республика Мордовия, Большеигнатовский район, с. Вармазейка, ул. Советская, дом 22
13:05:0103001:87	Республика Мордовия, Большеигнатовский район, с. Вармазейка, ул. Кооперативная, д. 28
13:05:0103001:23	Республика Мордовия, Большеигнатовский район, с. Вармазейка, ул. Советская, 23

13:05:0103001:61	Республика Мордовия, Большеигнатовский район, с. Вармазейка
13:05:0103001:428	Республика Мордовия, Большеигнатовский район, с. Вармазейка, ул. Советская, д. 24
13:05:0103001:71	Республика Мордовия, Большеигнатовский район, с. Вармазейка, ул. Кооперативная, д.15
13:05:0103001:25	Республика Мордовия, Большеигнатовский район, с. Вармазейка, ул. Советская, уч. 25
13:05:0103001:26	Республика Мордовия, Большеигнатовский район, с. Вармазейка, ул. Советская, уч. 26
13:05:0103001:315	Республика Мордовия, Большеигнатовский район, с. Вармазейка, ул. Кооперативная
13:05:0103001:62	Республика Мордовия, Большеигнатовский район, с. Вармазейка
13:05:0103001:28	Республика Мордовия, Большеигнатовский район, с. Вармазейка, ул. Советская, 28
13:05:0103001:120	Республика Мордовия, Большеигнатовский район, с. Вармазейка, ул. Советская, д. № 44
13:05:0103001:11	Республика Мордовия, Большеигнатовский район, с. Вармазейка, ул. Советская, д. 11
13:05:0103001:63	Республика Мордовия, Большеигнатовский район, с. Вармазейка, ул. Кооперативная, уч. 12
13:05:0103001:89	Республика Мордовия, Большеигнатовский район, с. Вармазейка
13:05:0103001:561	Республика Мордовия, местоположение установлено относительно ориентира, расположенного за пределами участка. Ориентир д. 30, ул. Советская. Участок находится примерно в 1140 м, от ориентира по направлению на юго-запад. Почтовый адрес ориентира: Республика Мордовия, Большеигнатовский район, с. Вармазейка, ул. Советская
13:05:0103001:30	Республика Мордовия, Большеигнатовский район, с. Вармазейка, ул. Советская, уч.29
13:05:0103001:85	Республика Мордовия, Большеигнатовский район, с. Вармазейка, ул. Кооперативная, д. 31
13:05:0103001:10	Республика Мордовия, Большеигнатовский район, с. Вармазейка, ул. Советская, д.10
13:05:0103001:31	Республика Мордовия, Большеигнатовский район, с. Вармазейка, ул. Советская, уч. 32
13:05:0103001:34	Республика Мордовия, Большеигнатовский район, с. Вармазейка, ул. Советская, дом 31
13:05:0103001:308	Республика Мордовия, Большеигнатовский район, с. Вармазейка, ул. Советская, дом 9
13:05:0103001:420	Республика Мордовия, Большеигнатовский район, с. Вармазейка

13:05:0103001:425	Республика Мордовия, Большеигнатовский район, с. Вармазейка, ул. Советская
13:05:0103001:145	Республика Мордовия, Большеигнатовский район, с. Вармазейка, ул. Кооперативная
13:05:0103001:92	Республика Мордовия, Большеигнатовский район, с. Вармазейка, ул. Кооперативная, участок 32
13:05:0103001:8	Республика Мордовия, Большеигнатовский район, с. Вармазейка, ул. Советская, д. 8
13:05:0103001:121	Республика Мордовия, Большеигнатовский район, с. Вармазейка, ул. Советская, 30
13:05:0103001:93	Республика Мордовия, Большеигнатовский район, с. Вармазейка, ул. Кооперативная, уч.33
13:05:0103001:110	Республика Мордовия, Большеигнатовский район, с. Вармазейка, ул. Кооперативная, дом 41
13:05:0103001:113	Республика Мордовия, Большеигнатовский район, с. Вармазейка, ул. Кооперативная, дом 52
13:05:0103001:7	Республика Мордовия, Большеигнатовский район, с. Вармазейка, ул. Советская, дом 7
13:05:0103001:35	Республика Мордовия, Большеигнатовский район, с. Вармазейка, ул. Советская, д. 33
13:05:0103001:96	Республика Мордовия, муниципальный район Большеигнатовский, сельское поселение Вармазейское, село Вармазейка, улица Кооперативная, земельный участок 36
13:05:0103001:6	Республика Мордовия, Большеигнатовский район, с. Вармазейка, ул. Советская, дом 6
13:05:0103001:418	Республика Мордовия, Большеигнатовский муниципальный район, сельское поселение Вармазейское, с. Вармазейка, ул. Кооперативная, 51/2
13:05:0103001:97	Республика Мордовия, Большеигнатовский район, с. Вармазейка, ул. Кооперативная, уч. 37
13:05:0103001:36	Республика Мордовия, Большеигнатовский район, с. Вармазейка, ул. Советская, уч.34
13:05:0103001:37	Республика Мордовия, Большеигнатовский район, с. Вармазейка
13:05:0103001:108	Республика Мордовия, Большеигнатовский, с. Вармазейка, ул. Кооперативная, уч. 50
13:05:0103001:100	Республика Мордовия, Большеигнатовский район, с. Вармазейка, ул. Кооперативная, д. 39
13:05:0103001:101	Республика Мордовия, Большеигнатовский район, с. Вармазейка, ул.Кооперативная, д.40
13:05:0103001:40	Республика Мордовия, Большеигнатовский муниципальный район, Вармазейское сельское поселение, село Вармазейка, улица Советская, земельный участок 36
13:05:0103001:41	Республика Мордовия, Большеигнатовский район, с. Вармазейка, ул. Советская, дом 37

13:05:0103001:102	Республика Мордовия, Большеигнатовский район, с. Вармазейка, ул. Кооперативная, дом 43
13:05:0103001:309	Республика Мордовия, Большеигнатовский район, с. Вармазейка, ул. Советская, дом 38
13:05:0103001:103	Республика Мордовия, Большеигнатовский район, с. Вармазейка, ул. Кооперативная, д. 44
13:05:0103001:44	Республика Мордовия, Большеигнатовский район, с. Вармазейка, ул. Советская, уч. 39
13:05:0103001:104	Республика Мордовия, муниципальный район Большеигнатовский, сельское поселение Вармазейское, село Вармазейка, улица Кооперативная, земельный участок 45
13:05:0103001:435	Республика Мордовия, Большеигнатовский район, с. Вармазейка, ул. Советская, 57
13:05:0103001:114	Республика Мордовия, Большеигнатовский район, с. Вармазейка, ул. Советская, д. 3
13:05:0103001:105	Республика Мордовия, Большеигнатовский район, с. Вармазейка, ул. Кооперативная, уч. 46
13:05:0103001:2	Республика Мордовия, Большеигнатовский район, с. Вармазейка, ул. Советская, дом 2
13:05:0103001:3	Республика Мордовия, Большеигнатовский район, с. Вармазейка
13:05:0103001:106	Республика Мордовия, Большеигнатовский район, с. Вармазейка, ул. Кооперативная, д. 47
13:05:0103001:143	Республика Мордовия, Большеигнатовский район, с. Вармазейка, ул. Кооперативная, дом 48
13:05:0103001:47	Республика Мордовия, Большеигнатовский район, с. Вармазейка, ул. Советская, уч. 40
13:05:0103001:48	Республика Мордовия, Большеигнатовский район, с. Вармазейка, ул. Советская, дом 41
13:05:0103001:49	Республика Мордовия, Большеигнатовский район, с. Вармазейка, ул. Советская, д. 42
13:05:0103001:1	Республика Мордовия, Большеигнатовский район, с. Вармазейка, ул. Советская, 1
13:05:0103001:571	Республика Мордовия, Большеигнатовский район, с. Вармазейка
13:05:0103001:109	Республика Мордовия, Большеигнатовский район, с. Вармазейка, ул. Кооперативная, д. 51
13:05:0103001:107	Республика Мордовия, Большеигнатовский район, с. Вармазейка, ул. Кооперативная, уч. 49
13:05:0103001:573	Республика Мордовия, Большеигнатовский район, с. Вармазейка
13:05:0103001	Республика Мордовия, Большеигнатовский район, Вармазейское сельское поселение, с. Вармазейка

Приложение №2
к постановлению администрации
Большеегнатовского муниципального района Республики Мордовия
от «23» августа 2024 г. № 318

ОПИСАНИЕ МЕСТОПОЛОЖЕНИЯ ГРАНИЦ		
Публичный сервитут для использования земель и земельных участков в целях эксплуатации линейного объекта системы газоснабжения местного значения «газопровод низкого давления села Вармазейка: улица Кооперативная, ул. Советская» <small>(наименование объекта, местоположение границ которого описано)</small>		
Сведения об объекте		
№ п/п	Характеристики объекта	Описание характеристик
1	2	3
1	Местоположение объекта	Республика Мордовия, Большеегнатовский р-н, с/п Вармазейское, с. Вармазейка
2	Площадь объекта ± величина погрешности определения площади (P ± ΔP)	17870±47 кв.м
3	Иные характеристики объекта	публичный сервитут в отношении земель и земельных участков в целях эксплуатации линейного объекта системы газоснабжения местного значения «газопровод низкого давления села Вармазейка: улица Кооперативная, ул. Советская» сроком на 49 лет в пользу ООО "ИНВЕСТ-ТРЕЙДХАУС" (ИНН: 7716799274, ОГРН: 1157746640270)

ОПИСАНИЕ МЕСТОПОЛОЖЕНИЯ ГРАНИЦ

Публичный сервитут для использования земель и земельных участков в целях эксплуатации линейного объекта системы газоснабжения местного значения «газопровод низкого давления села Вармазейка: улица Кооперативная, ул. Советская»

(наименование объекта, местоположение границ которого описано)

Сведения о местоположении границ объекта

1. Система координат МСК-13, зона 1

2. Сведения о характерных точках границ объекта

Обозначение характерных точек границ	Координаты, м		Метод определения координат характерной точки	Средняя квадратическая погрешность положения характерной точки (M _t), м	Описание обозначения точки на местности (при наличии)
	X	Y			
1	2	3	4	5	6
ПС1(1)					
1	479773,24	1313966,94	Метод спутниковых геодезических измерений (определений)	0,10	—
2	479797,46	1314094,17	Метод спутниковых геодезических измерений (определений)	0,10	—
3	479804,00	1314091,80	Метод спутниковых геодезических измерений (определений)	0,10	—
4	479843,30	1314181,40	Метод спутниковых геодезических измерений (определений)	0,10	—
5	479883,24	1314271,72	Метод спутниковых геодезических измерений (определений)	0,10	—
6	479894,21	1314374,85	Метод спутниковых геодезических измерений (определений)	0,10	—
7	479910,55	1314466,39	Метод спутниковых геодезических измерений (определений)	0,10	—
8	479931,07	1314580,68	Метод спутниковых геодезических измерений (определений)	0,10	—
9	479937,25	1314613,27	Метод спутниковых геодезических измерений (определений)	0,10	—
10	479966,52	1314776,60	Метод спутниковых геодезических измерений (определений)	0,10	—
11	479976,27	1314829,62	Метод спутниковых геодезических измерений (определений)	0,10	—
12	480002,90	1314828,44	Метод спутниковых геодезических измерений (определений)	0,10	—
13	480003,19	1314834,91	Метод спутниковых геодезических измерений (определений)	0,10	—
14	480008,93	1314834,77	Метод спутниковых геодезических измерений (определений)	0,10	—
15	480009,02	1314838,27	Метод спутниковых геодезических измерений (определений)	0,10	—
16	480007,02	1314838,32	Метод спутниковых геодезических измерений (определений)	0,10	—
17	480007,03	1314838,82	Метод спутниковых геодезических измерений (определений)	0,10	—
18	480003,38	1314838,91	Метод спутниковых геодезических измерений (определений)	0,10	—
19	480003,68	1314845,51	Метод спутниковых геодезических измерений (определений)	0,10	—
20	480003,02	1314878,99	Метод спутниковых геодезических измерений (определений)	0,10	—
21	479991,25	1314925,24	Метод спутниковых геодезических измерений (определений)	0,10	—
22	479978,01	1314979,89	Метод спутниковых геодезических измерений (определений)	0,10	—
23	479934,60	1315152,04	Метод спутниковых геодезических измерений (определений)	0,10	—
24	479930,06	1315170,06	Метод спутниковых геодезических измерений (определений)	0,10	—
25	480025,11	1315203,06	Метод спутниковых геодезических измерений (определений)	0,10	—
26	480104,24	1315228,87	Метод спутниковых геодезических измерений (определений)	0,10	—
27	480123,58	1315218,23	Метод спутниковых геодезических измерений (определений)	0,10	—
28	480128,16	1315189,18	Метод спутниковых геодезических измерений (определений)	0,10	—
29	480132,12	1315189,80	Метод спутниковых геодезических измерений (определений)	0,10	—
30	480127,22	1315220,79	Метод спутниковых геодезических измерений (определений)	0,10	—
31	480104,64	1315233,21	Метод спутниковых геодезических измерений (определений)	0,10	—
32	480023,83	1315206,86	Метод спутниковых геодезических измерений (определений)	0,10	—
33	479929,07	1315173,96	Метод спутниковых геодезических измерений (определений)	0,10	—
34	479903,14	1315275,36	Метод спутниковых геодезических измерений (определений)	0,10	—
35	479883,03	1315274,18	Метод спутниковых геодезических измерений (определений)	0,10	—
36	479882,20	1315280,35	Метод спутниковых геодезических измерений (определений)	0,10	—
37	479881,16	1315288,02	Метод спутниковых геодезических измерений (определений)	0,10	—
38	479874,73	1315344,65	Метод спутниковых геодезических измерений (определений)	0,10	—
39	479884,58	1315347,16	Метод спутниковых геодезических измерений (определений)	0,10	—
40	479865,50	1315427,41	Метод спутниковых геодезических измерений (определений)	0,10	—
41	479827,10	1315586,42	Метод спутниковых геодезических измерений (определений)	0,10	—
42	479805,63	1315666,75	Метод спутниковых геодезических измерений (определений)	0,10	—
43	479776,67	1315782,90	Метод спутниковых геодезических измерений (определений)	0,10	—
44	479758,91	1315861,67	Метод спутниковых геодезических измерений (определений)	0,10	—
45	479755,01	1315860,79	Метод спутниковых геодезических измерений (определений)	0,10	—
46	479772,77	1315781,98	Метод спутниковых геодезических измерений (определений)	0,10	—

ОПИСАНИЕ МЕСТОПОЛОЖЕНИЯ ГРАНИЦ

Публичный сервитут для использования земель и земельных участков в целях эксплуатации линейного объекта системы газоснабжения местного значения «газопровод низкого давления села Вармазейка: улица Кооперативная, ул. Советская»

(наименование объекта, местоположение границ которого описано)

Сведения о местоположении границ объекта

1	2	3	4	5	6
47	479801,75	1315665,75	Метод спутниковых геодезических измерений (определений)	0,10	—
48	479823,22	1315585,44	Метод спутниковых геодезических измерений (определений)	0,10	—
49	479861,62	1315426,47	Метод спутниковых геодезических измерений (определений)	0,10	—
50	479879,78	1315350,06	Метод спутниковых геодезических измерений (определений)	0,10	—
51	479870,37	1315347,67	Метод спутниковых геодезических измерений (определений)	0,10	—
52	479877,20	1315287,52	Метод спутниковых геодезических измерений (определений)	0,10	—
53	479877,94	1315282,02	Метод спутниковых геодезических измерений (определений)	0,10	—
54	479861,62	1315281,63	Метод спутниковых геодезических измерений (определений)	0,10	—
55	479861,72	1315277,63	Метод спутниковых геодезических измерений (определений)	0,10	—
56	479878,48	1315278,04	Метод спутниковых геодезических измерений (определений)	0,10	—
57	479879,57	1315269,96	Метод спутниковых геодезических измерений (определений)	0,10	—
58	479900,08	1315271,18	Метод спутниковых геодезических измерений (определений)	0,10	—
59	479925,73	1315170,86	Метод спутниковых геодезических измерений (определений)	0,10	—
60	479930,13	1315153,39	Метод спутниковых геодезических измерений (определений)	0,10	—
61	479868,44	1315149,48	Метод спутниковых геодезических измерений (определений)	0,10	—
62	479868,70	1315145,48	Метод спутниковых геодезических измерений (определений)	0,10	—
63	479931,13	1315149,45	Метод спутниковых геодезических измерений (определений)	0,10	—
64	479974,13	1314978,93	Метод спутниковых геодезических измерений (определений)	0,10	—
65	479987,37	1314924,28	Метод спутниковых геодезических измерений (определений)	0,10	—
66	479999,03	1314878,42	Метод спутниковых геодезических измерений (определений)	0,10	—
67	479999,68	1314845,69	Метод спутниковых геодезических измерений (определений)	0,10	—
68	479999,30	1314837,43	Метод спутниковых геодезических измерений (определений)	0,10	—
69	479999,08	1314832,62	Метод спутниковых геодезических измерений (определений)	0,10	—
70	479972,97	1314833,78	Метод спутниковых геодезических измерений (определений)	0,10	—
71	479962,58	1314777,32	Метод спутниковых геодезических измерений (определений)	0,10	—
72	479933,31	1314613,99	Метод спутниковых геодезических измерений (определений)	0,10	—
73	479927,13	1314581,40	Метод спутниковых геодезических измерений (определений)	0,10	—
74	479906,61	1314467,09	Метод спутниковых геодезических измерений (определений)	0,10	—
75	479890,25	1314375,41	Метод спутниковых геодезических измерений (определений)	0,10	—
76	479879,32	1314272,76	Метод спутниковых геодезических измерений (определений)	0,10	—
77	479839,64	1314183,02	Метод спутниковых геодезических измерений (определений)	0,10	—
78	479801,84	1314096,84	Метод спутниковых геодезических измерений (определений)	0,10	—
79	479794,40	1314099,53	Метод спутниковых геодезических измерений (определений)	0,10	—
80	479769,32	1313967,68	Метод спутниковых геодезических измерений (определений)	0,10	—
1	479773,24	1313966,94	Метод спутниковых геодезических измерений (определений)	0,10	—
ПС1(2)					
81	479659,81	1314348,44	Метод спутниковых геодезических измерений (определений)	0,10	—
82	479664,77	1314397,97	Метод спутниковых геодезических измерений (определений)	0,10	—
83	479680,71	1314544,82	Метод спутниковых геодезических измерений (определений)	0,10	—
84	479686,43	1314607,66	Метод спутниковых геодезических измерений (определений)	0,10	—
85	479694,34	1314694,71	Метод спутниковых геодезических измерений (определений)	0,10	—
86	479645,04	1314700,34	Метод спутниковых геодезических измерений (определений)	0,10	—
87	479647,35	1314723,59	Метод спутниковых геодезических измерений (определений)	0,10	—
88	479659,95	1314836,40	Метод спутниковых геодезических измерений (определений)	0,10	—
89	479670,12	1314909,64	Метод спутниковых геодезических измерений (определений)	0,10	—
90	479716,80	1314898,68	Метод спутниковых геодезических измерений (определений)	0,10	—
91	479716,73	1314898,31	Метод спутниковых геодезических измерений (определений)	0,10	—
92	479716,88	1314898,28	Метод спутниковых геодезических измерений (определений)	0,10	—
93	479709,26	1314859,56	Метод спутниковых геодезических измерений (определений)	0,10	—
94	479713,18	1314858,78	Метод спутниковых геодезических измерений (определений)	0,10	—
95	479721,24	1314899,74	Метод спутниковых геодезических измерений (определений)	0,10	—
96	479721,07	1314899,77	Метод спутниковых геодезических измерений (определений)	0,10	—
97	479721,08	1314899,82	Метод спутниковых геодезических измерений (определений)	0,10	—
98	479719,86	1314900,05	Метод спутниковых геодезических измерений (определений)	0,10	—
99	479720,45	1314901,85	Метод спутниковых геодезических измерений (определений)	0,10	—
100	479719,92	1314902,02	Метод спутниковых геодезических измерений (определений)	0,10	—
101	479719,67	1314902,11	Метод спутниковых геодезических измерений (определений)	0,10	—
102	479670,64	1314913,63	Метод спутниковых геодезических измерений (определений)	0,10	—
103	479683,11	1315014,42	Метод спутниковых геодезических измерений (определений)	0,10	—

ОПИСАНИЕ МЕСТОПОЛОЖЕНИЯ ГРАНИЦ

Публичный сервитут для использования земель и земельных участков в целях эксплуатации линейного объекта системы газоснабжения местного значения «газопровод низкого давления села Вармазейка: улица Кооперативная, ул. Советская»

(наименование объекта, местоположение границ которого описано)

Сведения о местоположении границ объекта

1	2	3	4	5	6
104	479673,99	1315015,93	Метод спутниковых геодезических измерений (определений)	0,10	—
105	479681,84	1315074,87	Метод спутниковых геодезических измерений (определений)	0,10	—
106	479682,80	1315087,41	Метод спутниковых геодезических измерений (определений)	0,10	—
107	479684,51	1315099,96	Метод спутниковых геодезических измерений (определений)	0,10	—
108	479699,88	1315227,04	Метод спутниковых геодезических измерений (определений)	0,10	—
109	479712,90	1315227,78	Метод спутниковых геодезических измерений (определений)	0,10	—
110	479713,26	1315262,23	Метод спутниковых геодезических измерений (определений)	0,10	—
111	479703,55	1315263,67	Метод спутниковых геодезических измерений (определений)	0,10	—
112	479687,83	1315348,19	Метод спутниковых геодезических измерений (определений)	0,10	—
113	479663,39	1315452,23	Метод спутниковых геодезических измерений (определений)	0,10	—
114	479654,49	1315494,69	Метод спутниковых геодезических измерений (определений)	0,10	—
115	479682,38	1315501,27	Метод спутниковых геодезических измерений (определений)	0,10	—
116	479718,02	1315355,04	Метод спутниковых геодезических измерений (определений)	0,10	—
117	479721,90	1315355,98	Метод спутниковых геодезических измерений (определений)	0,10	—
118	479685,32	1315506,07	Метод спутниковых геодезических измерений (определений)	0,10	—
119	479653,65	1315498,61	Метод спутниковых геодезических измерений (определений)	0,10	—
120	479609,50	1315700,62	Метод спутниковых геодезических измерений (определений)	0,10	—
121	479630,74	1315706,35	Метод спутниковых геодезических измерений (определений)	0,10	—
122	479629,70	1315710,21	Метод спутниковых геодезических измерений (определений)	0,10	—
123	479608,65	1315704,53	Метод спутниковых геодезических измерений (определений)	0,10	—
124	479595,82	1315763,94	Метод спутниковых геодезических измерений (определений)	0,10	—
125	479591,92	1315763,10	Метод спутниковых геодезических измерений (определений)	0,10	—
126	479605,19	1315701,63	Метод спутниковых геодезических измерений (определений)	0,10	—
127	479650,17	1315495,77	Метод спутниковых геодезических измерений (определений)	0,10	—
128	479659,49	1315451,37	Метод спутниковых геодезических измерений (определений)	0,10	—
129	479683,91	1315347,37	Метод спутниковых геодезических измерений (определений)	0,10	—
130	479700,13	1315260,13	Метод спутниковых геодезических измерений (определений)	0,10	—
131	479709,22	1315258,79	Метод спутниковых геодезических измерений (определений)	0,10	—
132	479708,94	1315231,56	Метод спутниковых геодезических измерений (определений)	0,10	—
133	479696,32	1315230,84	Метод спутниковых геодезических измерений (определений)	0,10	—
134	479680,55	1315100,48	Метод спутниковых геодезических измерений (определений)	0,10	—
135	479678,82	1315087,83	Метод спутниковых геодезических измерений (определений)	0,10	—
136	479677,86	1315075,29	Метод спутниковых геодезических измерений (определений)	0,10	—
137	479669,51	1315012,61	Метод спутниковых геодезических измерений (определений)	0,10	—
138	479678,67	1315011,10	Метод спутниковых геодезических измерений (определений)	0,10	—
139	479666,46	1314912,35	Метод спутниковых геодезических измерений (определений)	0,10	—
140	479655,99	1314836,90	Метод спутниковых геодезических измерений (определений)	0,10	—
141	479643,37	1314724,01	Метод спутниковых геодезических измерений (определений)	0,10	—
142	479640,87	1314698,77	Метод спутниковых геодезических измерений (определений)	0,10	—
143	479631,28	1314602,57	Метод спутниковых геодезических измерений (определений)	0,10	—
144	479626,94	1314561,54	Метод спутниковых геодезических измерений (определений)	0,10	—
145	479615,09	1314439,99	Метод спутниковых геодезических измерений (определений)	0,10	—
146	479607,63	1314369,76	Метод спутниковых геодезических измерений (определений)	0,10	—
147	479611,61	1314369,34	Метод спутниковых геодезических измерений (определений)	0,10	—
148	479619,07	1314439,59	Метод спутниковых геодезических измерений (определений)	0,10	—
149	479630,92	1314561,14	Метод спутниковых геодезических измерений (определений)	0,10	—
150	479635,26	1314602,17	Метод спутниковых геодезических измерений (определений)	0,10	—
151	479644,65	1314696,35	Метод спутниковых геодезических измерений (определений)	0,10	—
152	479690,00	1314691,17	Метод спутниковых геодезических измерений (определений)	0,10	—
153	479682,45	1314608,02	Метод спутниковых геодезических измерений (определений)	0,10	—
154	479676,73	1314545,22	Метод спутниковых геодезических измерений (определений)	0,10	—
155	479660,79	1314398,39	Метод спутниковых геодезических измерений (определений)	0,10	—
156	479655,83	1314348,84	Метод спутниковых геодезических измерений (определений)	0,10	—
81	479659,81	1314348,44	Метод спутниковых геодезических измерений (определений)	0,10	—

Схема расположения границ публичного сервитута

Основной лист



Масштаб 1: 12000

Используемые условные знаки и обозначения:



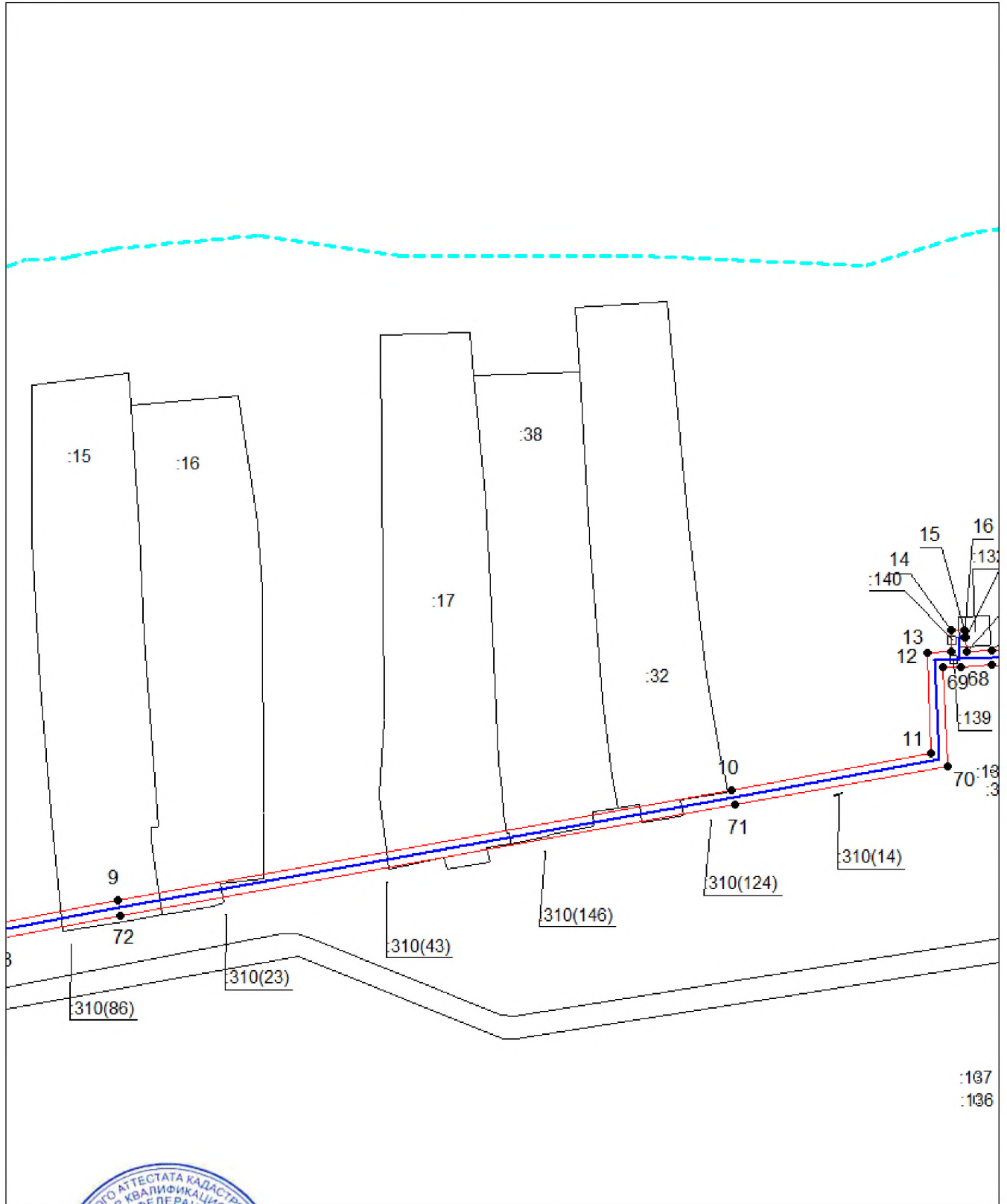
— область выносного листа,

23

— номер выносного листа.

Схема расположения границ публичного сервитута

Выносной лист №5



Масштаб 1:1500

Испол. из семейного плана и обозначения приведены на отдельной странице в конце раздела.

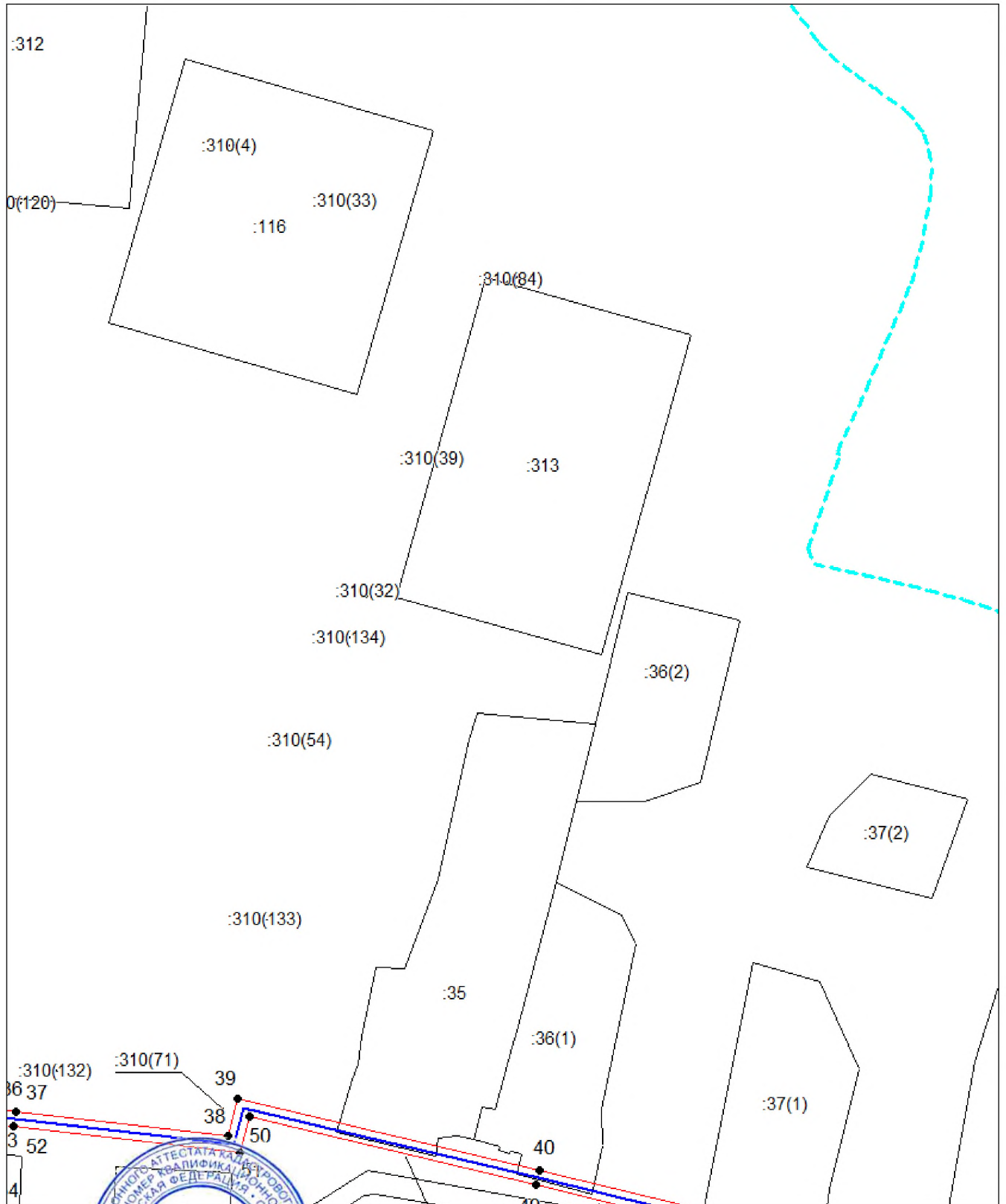
Подпись: *Майоров А. М.* Дата 26 июля 2024 г.

Место для оттиска печати (при наличии) лица, составившего описание местоположения границ объекта



Схема расположения границ публичного сервитута

Выносной лист №8



Масштаб 1:1500

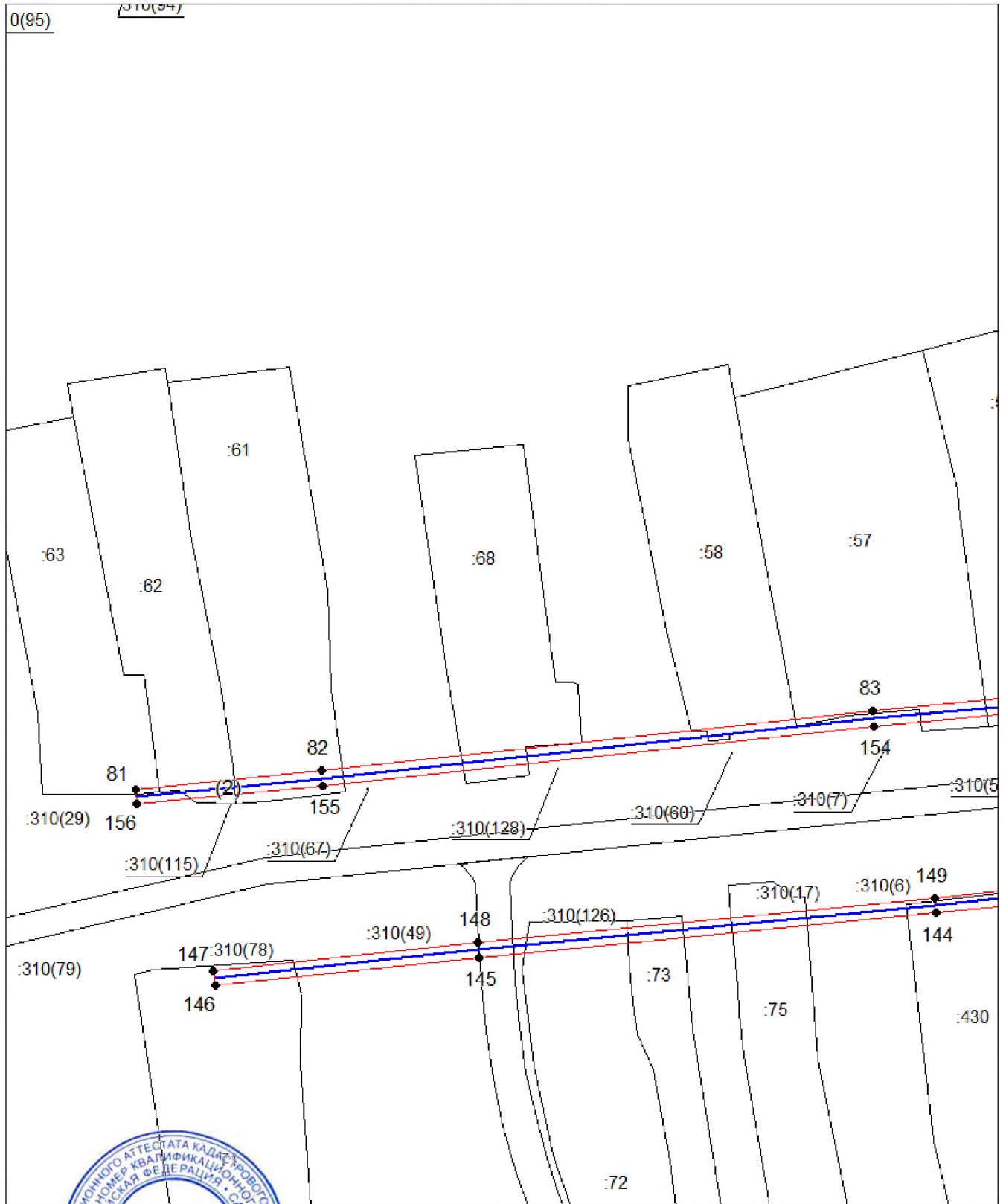
Используемые условные знаки обозначения приведены на отдельной странице в конце раздела.

Подпись  Майоров А. М. Дата 26 июля 2024 г.

Место для оттиска печати (при наличии) лица, составившего описание местоположения границ объекта

Схема расположения границ публичного сервитута

Выносной лист №12



Масштаб 1:1500








Испол. в земле: условные знаки и обозначения приведены на отдельной странице в конце раздела.

Подпись *Майоров А. М.* Дата 26 июля 2024 г.

Место для оттиска печати (при наличии) лица, составившего описание местоположения границ объекта

Схема расположения границ публичного сервитута

Используемые условные знаки и обозначения:

-  – граница публичного сервитута,
-  – газопровод,
-  – границы земельных участков,
-  – границы кадастровых кварталов,
-  – установленные границы административно-территориальных образований,
-  – границы населенных пунктов,
-  – характерная точка публичного сервитута.