



Администрация Большеигнатовского муниципального  
района Республики Мордовия

ПОСТАНОВЛЕНИЕ

«23 августа 2024 г.

№ 309

с. Большое Игнатово

Об установлении публичного сервитута  
для использования земель и земельных участков в целях эксплуатации линейного  
объекта системы газоснабжения местного значения «газопровод среднего давления  
по с. Старое Чамзино»

В соответствии главой V.7 Земельного кодекса Российской Федерации от 25 октября 2001 года №136-ФЗ, Федеральными законами от 03 августа 2018 года №342-ФЗ «О внесении изменений в Градостроительный кодекс Российской Федерации и отдельные законодательные акты Российской Федерации», от 06 октября 2003 года №131-ФЗ «Об общих принципах организации местного самоуправления в Российской Федерации», от 25 октября 2001 года №137-ФЗ «О введении в действие Земельного кодекса Российской Федерации», от 31 марта 1999 года № 69-ФЗ «О газоснабжении в Российской Федерации».

п о с т а н о в л я е т:

1. Установить

публичный сервитут на срок 49 лет для использования земель и земельных участков в целях эксплуатации линейного объекта системы газоснабжения местного значения «газопровод среднего давления по с. Старое Чамзино» (далее соответственно - публичный сервитут, инженерное сооружение), по перечню и в границах согласно приложениям №1 и №2;

следующие сроки и график ремонтно-эксплуатационных работ по обслуживанию инженерного сооружения (при необходимости): ежегодно с 1 января по 31 декабря.

2. ООО «ИНВЕСТ-ТРЕЙДХАУС» руководствоваться постановлением Правительства РФ от 20 ноября 2000 года №878 «Об утверждении Правил охраны газораспределительных сетей».

3. Публичный сервитут считается установленным со дня внесения сведений о нем в Единый государственный реестр недвижимости.

4. Установить ограничения в использовании земельных участков, в отношении которых установлен публичный сервитут, в соответствии с Постановлением Правительства Российской Федерации «Об утверждении правил охраны газораспределительных сетей» от 20 ноября 2000 г. №878.



5. ООО «ИНВЕСТ-ТРЕЙДХАУС» привести земельные участки, указанные в приложении, в состояние, пригодное для их использования в соответствии с видом разрешенного использования, снести инженерное сооружение, размещенное на основании публичного сервитута, в срок, предусмотренный пунктом 8 статьи 39.50 Земельного кодекса Российской Федерации.

6. Отделу имущественных и земельных отношений Администрации Большеигнатовского муниципального района Республики Мордовия в течение 5 рабочих дней со дня принятия решения об установлении публичного сервитута осуществить мероприятия, в соответствии с пунктом 7 статьи 39.43 Земельного кодекса Российской Федерации.

Глава Большеигнатовского  
муниципального района



Т.Н. Полозова

**Перечень  
земель и земельных участков, в отношении которых устанавливается  
публичный сервитут и его границы**

Кадастровый номер земельного участка	Адрес или иное описание местоположения земельного участка
13:05:0213001	Республика Мордовия, Большеигнатовский район, Старочамзинское сельское поселение, с. Старое Чамзино
13:05:0213001:512	Республика Мордовия, Большеигнатовский район, с. Старое Чамзино, ВЛ 0,4 кВ, МО "Старочамзинское сельское поселение"
13:05:0213001:747	Республика Мордовия, Большеигнатовский район, с. Старое Чамзино
13:05:0213001:240	Республика Мордовия, Большеигнатовский район, с. Старое Чамзино

Приложение №2  
к постановлению администрации  
Большеегнатовского муниципального района Республики Мордовия  
от «23» августа 2024 г. № 309

**ОПИСАНИЕ МЕСТОПОЛОЖЕНИЯ ГРАНИЦ**

**Публичный сервитут для использования земель и земельных участков в целях эксплуатации  
линейного объекта системы газоснабжения местного значения «газопровод среднего давления по с.  
Старое Чамзино»**

(наименование объекта, местоположение границ которого описано)

**Сведения об объекте**

№ п/п	Характеристики объекта	Описание характеристик
1	2	3
1	Местоположение объекта	Республика Мордовия, Большеегнатовский р-н, с/п Старочамзинское, с. Старое Чамзино
2	Площадь объекта ± величина погрешности определения площади ( <b>P ± ΔP</b> )	430±7 кв.м
3	Иные характеристики объекта	публичный сервитут в отношении земель и земельных участков в целях эксплуатации линейного объекта системы газоснабжения местного значения «газопровод среднего давления по с. Старое Чамзино» сроком на 49 лет в пользу ООО "ИНВЕСТ-ТРЕЙДХАУС" (ИНН: 7716799274, ОГРН: 1157746640270)

## ОПИСАНИЕ МЕСТОПОЛОЖЕНИЯ ГРАНИЦ

Публичный сервитут для использования земель и земельных участков в целях эксплуатации линейного объекта системы газоснабжения местного значения «газопровод среднего давления по с. Старое Чамзино»

(наименование объекта, местоположение границ которого описано)

### Сведения о местоположении границ объекта

1. Система координат *МСК-13, зона 1*

2. Сведения о характерных точках границ объекта

Обозначение характерных точек границ	Координаты, м		Метод определения координат характерной точки	Средняя квадратическая погрешность положения характерной точки ( $M_t$ ), м	Описание обозначения точки на местности (при наличии)
	X	Y			
1	2	3	4	5	6
1	490391,87	1317944,22	Метод спутниковых геодезических измерений (определений)	0,10	—
2	490395,66	1317964,40	Метод спутниковых геодезических измерений (определений)	0,10	—
3	490389,35	1317965,71	Метод спутниковых геодезических измерений (определений)	0,10	—
4	490389,79	1317966,87	Метод спутниковых геодезических измерений (определений)	0,10	—
5	490386,04	1317968,28	Метод спутниковых геодезических измерений (определений)	0,10	—
6	490385,38	1317966,53	Метод спутниковых геодезических измерений (определений)	0,10	—
7	490375,76	1317968,52	Метод спутниковых геодезических измерений (определений)	0,10	—
8	490371,89	1317947,67	Метод спутниковых геодезических измерений (определений)	0,10	—
1	490391,87	1317944,22	Метод спутниковых геодезических измерений (определений)	0,10	—

3. Сведения о характерных точках части (частей) границы объекта

Обозначение характерных точек части границы	Координаты, м		Метод определения координат характерной точки	Средняя квадратическая погрешность положения характерной точки ( $M_t$ ), м	Описание обозначения точки на местности (при наличии)
	X	Y			
1	2	3	4	5	6
Часть № —					
—	—	—	—	—	—










# Схема расположения границ публичного сервитута



Масштаб 1: 1000

Используемые условные знаки и обозначения:

-  – граница публичного сервитута,
-  – газопровод,
-  – границы земельных участков,
-  – границы кадастровых кварталов,
-  – установленные границы административно-территориальных образований,
-  – границы населенных пунктов,
-  – характерная точка публичного сервитута.

Подпись:  Айоров А. М. Дата 29 июля 2024 г.

Место для оттиска печати (при наличии) лица, составившего описание местоположения границ объекта

