



Администрация Большеигнатовского муниципального
района Республики Мордовия

ПОСТАНОВЛЕНИЕ

«13 августа 2024 г.

№ 316

с. Большое Игнатово

Об установлении публичного сервитута
для использования земель и земельных участков в целях эксплуатации линейного
объекта системы газоснабжения местного значения «газопровод высокого
давления от газопровода на село Старое Чамзино до села Андреевка (ГРП)»

В соответствии главой V.7 Земельного кодекса Российской Федерации от 25 октября 2001 года №136-ФЗ, Федеральными законами от 03 августа 2018 года №342-ФЗ «О внесении изменений в Градостроительный кодекс Российской Федерации и отдельные законодательные акты Российской Федерации», от 06 октября 2003 года №131-ФЗ «Об общих принципах организации местного самоуправления в Российской Федерации», от 25 октября 2001 года №137-ФЗ «О введении в действие Земельного кодекса Российской Федерации», от 31 марта 1999 года № 69-ФЗ «О газоснабжении в Российской Федерации».

п о с т а н о в л я е т :

1. Установить публичный сервитут на срок 49 лет для использования земель и земельных участков в целях эксплуатации линейного объекта системы газоснабжения местного значения «газопровод высокого давления от газопровода на село Старое Чамзино до села Андреевка (ГРП)» (далее соответственно - публичный сервитут, инженерное сооружение), по перечню и в границах согласно приложениям №1 и №2;

следующие сроки и график ремонтно-эксплуатационных работ по обслуживанию инженерного сооружения (при необходимости): ежегодно с 1 января по 31 декабря.

2. ООО «ИНВЕСТ-ТРЕЙДХАУС» руководствоваться постановлением Правительства РФ от 20 ноября 2000 года №878 «Об утверждении Правил охраны газораспределительных сетей».

3. Публичный сервитут считается установленным со дня внесения сведений о нем в Единый государственный реестр недвижимости.

4. Установить ограничения в использовании земельных участков, в отношении которых установлен публичный сервитут, в соответствии с Постановлением Правительства Российской Федерации «Об утверждении правил охраны газораспределительных сетей» от 20 ноября 2000 г. №878.

5. ООО «ИНВЕСТ-ТРЕЙДХАУС» привести земельные участки, указанные в приложениях, в состояние, пригодное для их использования в соответствии с видом разрешенного использования, снести инженерное сооружение, размещенное на основании публичного сервитута, в срок, предусмотренный пунктом 8 статьи 39.50 Земельного кодекса Российской Федерации.

6. Отделу имущественных и земельных отношений Администрации Большеигнатовского муниципального района Республики Мордовия в течение 5 рабочих дней со дня принятия решения об установлении публичного сервитута осуществить мероприятия, в соответствии с пунктом 7 статьи 39.43 Земельного кодекса Российской Федерации.

Глава Большеигнатовского
муниципального района



Т.Н. Полозова

**Перечень
земель и земельных участков, в отношении которых устанавливается
публичный сервитут и его границы**

Кадастровый номер земельного участка	Адрес или иное описание местоположения земельного участка
13:05:0201002	Республика Мордовия, Большеегнатовский район, Андреевское сельское поселение
13:05:0201001:331	Республика Мордовия, Большеегнатовский район, на территории Андреевского сельского поселения
13:05:0201001	Республика Мордовия, Большеегнатовский район, Андреевское сельское поселение, с. Андреевка
13:05:0201001:1175	Республика Мордовия, Большеегнатовский район, с. Андреевка

Приложение №2
к постановлению администрации
Большеегнатовского муниципального района Республики Мордовия
от «23» августа 2024 г. № 316

ОПИСАНИЕ МЕСТОПОЛОЖЕНИЯ ГРАНИЦ

**Публичный сервитут для использования земель и земельных участков в целях эксплуатации
линейного объекта системы газоснабжения местного значения «газопровод высокого давления от
газопровода на село Старое Чамзино до села Андреевка (ГРП)»**

(наименование объекта, местоположение границ которого описано)

Сведения об объекте

№ п/п	Характеристики объекта	Описание характеристик
1	2	3
1	Местоположение объекта	Республика Мордовия, Большеегнатовский р-н, с/п Андреевское, с. Андреевка
2	Площадь объекта ± величина погрешности определения площади (P ± ΔP)	1913±15 кв.м
3	Иные характеристики объекта	публичный сервитут в отношении земель и земельных участков в целях эксплуатации линейного объекта системы газоснабжения местного значения «газопровод высокого давления от газопровода на село Старое Чамзино до села Андреевка (ГРП)» сроком на 49 лет в пользу ООО "ИНВЕСТ-ТРЕЙДХАУС" (ИНН: 7716799274, ОГРН: 1157746640270)

ОПИСАНИЕ МЕСТОПОЛОЖЕНИЯ ГРАНИЦ

Публичный сервитут для использования земель и земельных участков в целях эксплуатации
линейного объекта системы газоснабжения местного значения «газопровод высокого
давления от газопровода на село Старое Чамзино до села Андреевка (ГРП)»

(наименование объекта, местоположение границ которого описано)

Сведения о местоположении границ объекта

1. Система координат *МСК-13, зона 1*

2. Сведения о характерных точках границ объекта

Обозначение характерных точек границ	Координаты, м		Метод определения координат характерной точки	Средняя квадратическая погрешность положения характерной точки (M_t), м	Описание обозначения точки на местности (при наличии)
	X	Y			
1	2	3	4	5	6
1	489403,21	1315708,57	Метод спутниковых геодезических измерений (определений)	0,10	—
2	489415,18	1315725,80	Метод спутниковых геодезических измерений (определений)	0,10	—
3	489396,80	1315738,80	Метод спутниковых геодезических измерений (определений)	0,10	—
4	489392,23	1315732,34	Метод спутниковых геодезических измерений (определений)	0,10	—
5	489345,84	1315759,61	Метод спутниковых геодезических измерений (определений)	0,10	—
6	489340,82	1315766,67	Метод спутниковых геодезических измерений (определений)	0,10	—
7	489349,83	1315796,71	Метод спутниковых геодезических измерений (определений)	0,10	—
8	489293,07	1315858,87	Метод спутниковых геодезических измерений (определений)	0,10	—
9	489214,34	1315958,28	Метод спутниковых геодезических измерений (определений)	0,10	—
10	489213,58	1315959,54	Метод спутниковых геодезических измерений (определений)	0,10	—
11	489200,70	1315976,85	Метод спутниковых геодезических измерений (определений)	0,10	—
12	489180,49	1316000,71	Метод спутниковых геодезических измерений (определений)	0,10	—
13	489177,43	1315998,13	Метод спутниковых геодезических измерений (определений)	0,10	—
14	489197,56	1315974,35	Метод спутниковых геодезических измерений (определений)	0,10	—
15	489210,25	1315957,33	Метод спутниковых геодезических измерений (определений)	0,10	—
16	489211,04	1315956,00	Метод спутниковых геодезических измерений (определений)	0,10	—
17	489290,03	1315856,27	Метод спутниковых геодезических измерений (определений)	0,10	—
18	489345,35	1315795,69	Метод спутниковых геодезических измерений (определений)	0,10	—
19	489336,42	1315765,95	Метод спутниковых геодезических измерений (определений)	0,10	—
20	489343,08	1315756,59	Метод спутниковых геодезических измерений (определений)	0,10	—
21	489389,92	1315729,07	Метод спутниковых геодезических измерений (определений)	0,10	—
22	489384,66	1315721,63	Метод спутниковых геодезических измерений (определений)	0,10	—
1	489403,21	1315708,57	Метод спутниковых геодезических измерений (определений)	0,10	—

3. Сведения о характерных точках части (частей) границы объекта

Обозначение характерных точек части границы	Координаты, м		Метод определения координат характерной точки	Средняя квадратическая погрешность положения характерной точки (M_t), м	Описание обозначения точки на местности (при наличии)
	X	Y			
1	2	3	4	5	6
Часть № —					
—	—	—	—	—	—

Схема расположения границ публичного сервитута

Основной лист



Масштаб 1: 3000

Используемые условные знаки и обозначения:










— область выносного листа,

23

— номер выносного листа.

Схема расположения границ публичного сервитута

Используемые условные знаки и обозначения:

-  – граница публичного сервитута,
-  – газопровод,
-  – границы земельных участков,
-  – границы кадастровых кварталов,
-  – установленные границы административно-территориальных образований,
-  – границы населенных пунктов,
-  – характерная точка публичного сервитута.