

КАРТА-ПЛАН ТЕРРИТОРИИ

Пояснительная записка

1. Сведения о территории выполнения комплексных кадастровых работ:

Республика Мордовия, Большеигнатовский район, Вармазейское сельское поселение, с. Вармазейка, кадастровый квартал 13:05:0103001

(наименование субъекта Российской Федерации, муниципального образования, населенного пункта, уникальные учетные номера кадастровых кварталов, иные сведения, позволяющие определить местоположение территории, на которой выполняются комплексные кадастровые работы, например, наименование садоводческого или огороднического некоммерческого товарищества, гаражного кооператива, элемента планировочной структуры)

2. Основания выполнения комплексных кадастровых работ:

Наименование, дата и номер документа, на основании которого выполняются комплексные кадастровые работы:

Договор № оф-2022-007781, от 11 августа 2022 г., документ выдан Администрацией Большеигнатовского муниципального района Республики Мордовия

3. Дата подготовки карты-плана территории: 11 октября 2022 г.

4. Сведения о заказчике(ах) комплексных кадастровых работ:

В отношении юридического лица, органа местного самоуправления муниципального района, муниципального округа или городского округа либо уполномоченного исполнительного органа государственной власти субъекта Российской Федерации:

полное или сокращенное (в случае, если имеется) наименование: Администрация Большеигнатовского муниципального района Республики Мордовия

основной государственный регистрационный номер: 1021300710485

идентификационный номер налогоплательщика: 1305071167

В отношении физического лица или представителя физических или юридических лиц:

фамилия, имя, отчество (последнее - при наличии): —

страховой номер индивидуального лицевого счета в системе обязательного пенсионного страхования Российской Федерации (СНИЛС) —

Наименование и реквизиты документа, подтверждающие полномочия представителя заказчика(ов) комплексных кадастровых работ: —

Адрес электронной почты (для направления уведомления о результатах внесения сведений в Единый государственный реестр недвижимости):

adm_bign@bignatovo.e-mordovia.ru

5. Сведения об исполнителе комплексных кадастровых работ:

Полное или сокращенное (в случае, если имеется) наименование и адрес юридического лица, с которым заключен государственный или муниципальный контракт либо договор подряда на выполнение комплексных кадастровых работ:

ООО "Кадастровый центр", адрес: 430005, Республика Мордовия, г. Саранск, ул. Рабочая, 59

Фамилия, имя, отчество кадастрового инженера (последнее - при наличии): *Васягин Александр Александрович*
и основной государственный регистрационный номер кадастрового инженера индивидуального предпринимателя (ОГРНИП): *-*

Страховой номер индивидуального лицевого счета в системе обязательного пенсионного страхования Российской Федерации (СНИЛС) кадастрового инженера: *150-998-654-10*

Уникальный реестровый номер кадастрового инженера в реестре саморегулируемой организации кадастровых инженеров и дата внесения сведений о физическом лице в такой реестр: *1786, 15 февраля 2020 г.*

Полное или (в случае, если имеется) сокращенное наименование саморегулируемой организации кадастровых инженеров, членом которой является кадастровый инженер: *СРО АКИ «Поволжье»*

Контактный телефон: *(8342)22-28-72, 89061615223*

Почтовый адрес и адрес электронной почты, по которым осуществляется связь с кадастровым инженером: *430005, Республика Мордовия, г. Саранск, ул. Рабочая, д. 59, vasiaginsacha@mail.ru*

6. Перечень документов, использованных при подготовке карты-плана территории:

| № п/п | Реквизиты документа | | | | |
|-------|---|--------------------|-------------------------|--|---------------|
| | Вид | Дата | Номер | Наименование | Иные сведения |
| 1 | 2 | 3 | 4 | 5 | 6 |
| 1 | Кадастровый план территории, выдан: Филиал Федерального государственного бюджетного учреждения "Федеральная кадастровая палата Федеральной службы государственной регистрации, кадастра и картографии" по Республике Мордовия | 11 августа 2022 г. | КУВИ-001/2022-137401137 | Кадастровый план территории | — |
| 2 | ДОКУМЕНТЫ, СОДЕРЖАЩИЕ ОПИСАНИЕ ОБЪЕКТА, выдан: ФГБУ " Центр геодезии, картографии и ИПД" | 12 ноября 2019 г. | № 110/8068 | Выписка координат пунктов государственной геодезической сети в местной системе координат МСК -13 | — |

| 1 | 2 | 3 | 4 | 5 | 6 |
|---|--|---------------------|-------------------|---|---|
| 3 | Иной документ, выдан: Северо-Западным филиалом ФГУП "Госземкадастрсъёмка" - ВИСХАГИ | 1 января 1995 г. | б/н | Ортофотоплан залета аэрофотосъёмки | Масштаб: 1:5000 Дата создания: 1 января 1995 г. Дата обновления: 1 января 2008 г. |
| 4 | Иной документ, выдан: ФГБУ "Центр геодезии, картографии и ИПД" | 23 сентября 2022 г. | 171/2022-26721исх | Письмо "О предоставлении сведений ЕЭКО" | Масштаб: 1:10000 Дата создания: 31 мая 2021 г. |
| 5 | Решения, уведомления, расписки, выдан: Советом депутатов Вармазейского сельского поселения | 8 декабря 2011 г. | 164 | Решение "Об утверждении Генерального плана и правил землепользования и застройки Вармазейского сельского поселения Большеигнатовского муниципального района РМ" | — |

7. Пояснения к карте-плану территории:

Общая пояснительная записка

Комплексные кадастровые работы на территории кадастрового квартала 13:05:0103001 проведены на основании Договора №оф-2022-007781 от 11 августа 2022г.

В соответствии со сведениями кадастрового плана территории № КУВИ-001/2022-137401137 от 11.08.2022г., выданного Филиалом Федерального государственного бюджетного учреждения «Федеральная кадастровая палата Федеральной службы государственной регистрации, кадастра и картографии» по Республике Мордовия, в кадастровом квартале 13:05:0103001 располагаются 159 участков и 89 объектов капитального строительства (в том числе 7 сооружений, которые являются линейными объектами).

Согласно Правилам землепользования и застройки Вармазейского сельского поселения, утвержденных Решение "Об утверждении Генерального плана и правил землепользования и застройки Вармазейского сельского поселения Большеигнатовского муниципального района РМ" №164 от 08.12.2011г., земельные участки на территории кадастрового квартала 13:05:0103001 расположены в нижеуказанных территориальных зонах:

- зона застройки индивидуальными жилыми домами (ЖЗ-1);
- зона развития застройки индивидуальными жилыми домами (ЖЗ-Р);
- зона административно-делового назначения (ОДЗ-1);
- зона торгового назначения (ОДЗ-2);
- зона культурно-досугового назначения (ОДЗ-3);
- зона здравоохранения (ОДЗ-4);
- зона развития общественно-деловой зоны (ОДЗ-Р);
- зона занятия объектами сельскохозяйственного назначения (СХЗ-2).

Правила землепользования и застройки Вармазейского сельского поселения Большеигнатовского муниципального района Республики Мордовия опубликованы на сайте Федеральной государственной информационной системы территориального планирования (электронный адрес: <https://fgistp.economy.gov.ru/>).

В результате выполнения ККР уточнено местоположение границ 84 земельных участков. Вместе с тем, уточнено местоположение границ 69 существующих объектов капитального строительства.

Сведения об уточняемых земельных участках

В результате выполнения ККР проведено уточнение местоположения границ 84 земельных участков.

Согласно части 1.1 статьи 43 Федерального закона от 13 июля 2015 года N 218-ФЗ «О государственной регистрации недвижимости» при уточнении границ земельного участка их местоположение определяется исходя из сведений, содержащихся в документе, подтверждающем право на земельный участок, или при отсутствии такого документа исходя из сведений, содержащихся в документах, определявших местоположение границ земельного участка при его образовании. В случае отсутствия в документах сведений о местоположении границ земельного участка его границами считаются границы, существующие на местности пятнадцать лет и более и закрепленные с использованием природных объектов или объектов искусственного происхождения, позволяющих определить местоположение границ земельного участка.

Учитывая те обстоятельства, что указанные документы, в отношении земельных участков перечисленных выше отсутствуют, местоположение границ земельных участков определялось по границам, закрепленным с использованием природных объектов или объектов искусственного происхождения (заборы, стены зданий, межа и т.д.), существующим на местности более пятнадцати лет, что в свою очередь подтверждается Ортофотопланом залета аэрофотосъемки Северо-Западного филиала ФГУП "Госземкадастрсъемка" - ВИСХАГИ от 1995г., обновленным в 2008г. в масштабе М1:5000.

В соответствии со статьей 42.8 ФЗ 221-ФЗ, при уточнении местоположения границ существующих земельных участков, сведения о которых содержатся в ЕГРН, и являющихся объектами комплексных кадастровых работ, их площадь, определенная с учетом установленных в соответствии с ФЗ 218-ФЗ требований, не должна быть:

- 1) меньше площади земельного участка, сведения о которой относительно этого земельного участка содержатся в ЕГРН, более чем на десять процентов;
- 2) больше площади земельного участка, сведения о которой относительно этого земельного участка содержатся в ЕГРН, более чем на величину предельного минимального размера земельного участка, установленного в соответствии с федеральным законом для земель соответствующих целевого назначения и разрешенного использования;
- 3) больше площади земельного участка, сведения о которой относительно этого земельного участка содержатся в ЕГРН, более чем на десять процентов, если предельный минимальный размер земельного участка не установлен.

Площади уточняемых земельных участков устанавливались с учетом норм действующего законодательства. Предельные минимальные и максимальные размеры земельных участков установлены в Правилах землепользования и застройки Вармазейского сельского поселения, утвержденных Решением "Об утверждении Генерального плана и правил землепользования и застройки Вармазейского сельского поселения Большеигнатовского муниципального района РМ" №164 от 08.12.2011г. ПЗиЗ опубликованы на сайте Федеральной государственной информационной системы территориального планирования (адрес: <https://fgistp.economy.gov.ru/>).

Описание местоположения здания, сооружения, объекта незавершенного строительства на земельном участке

В состав карты-плана территории включены сведения о характерных точках 69 существующих на местности объектов капитального строительства.

Местоположение границ 6 сооружений с кадастровыми номерами 13:05:0103001:340, 13:05:0103001:355, 13:05:0103001:356, 13:05:0103001:357, 13:05:0103001:374, 13:05:0103001:386 не уточнялось, ввиду того что данные ОКСы являются линейными объектами и не могут быть уточнены в соответствии с требованиями п.5 ч.6 ст.42.1 Федерального закона от 24.07.2007г. №221 ФЗ «О кадастровой деятельности».

Сведения о пунктах геодезической сети и средствах измерений

1. Сведения о пунктах геодезической сети:

| № п/п | Вид геодезической сети | Название пункта геодезической сети и тип знака | Система координат пункта геодезической сети | Координаты пункта, м | | Дата обследования 7 октября 2022 г. | | |
|-------|---|--|---|----------------------|--------------|-------------------------------------|---------------|---------------------|
| | | | | | | Сведения о состоянии | | |
| | | | | Х | У | наружного знака пункта | центра пункта | марки центра пункта |
| 1 | 2 | 3 | 4 | 5 | 6 | 7 | 8 | 9 |
| 1 | Государственная геодезическая сеть, 3 класс | Свербейка, пир. | МСК-13, зона 1 | 391 975,59 | 1 283 588,89 | Сохранился | Сохранился | Сохранился |
| 2 | Государственная геодезическая сеть, 2 класс | Посоп (Макаровка), пир. | | 391 762,17 | 1 298 285,24 | Утрачен | | |
| 3 | Государственная геодезическая сеть, 3 класс | Селекционная Станция, пир. | | 383 770,19 | 1 286 527,44 | | | |

2. Сведения об использованных средствах измерений:

| № п/п | Наименование и обозначение типа средства измерений - прибора (инструмента, аппаратуры) | Заводской или серийный номер средства измерений | Реквизиты свидетельства о поверке прибора (инструмента, аппаратуры) и (или) срок действия поверки |
|-------|--|---|---|
| 1 | 2 | 3 | 4 |
| 1 | Аппаратура геодезическая спутниковая Trimble R8s | 5638R09607 | Свидетельство о поверке № С-АЦМ/17-12-2021/118307587 (выдано 17.12.2021г., действительно до 16.12.2022г.) |
| 2 | Аппаратура геодезическая спутниковая Trimble R8s | 5642R10478 | Свидетельство о поверке № С-АЦМ/17-12-2021/118307480 (выдано 17.12.2021г., действительно до 16.12.2022г.) |
| 3 | Дальномер лазерный Leica DISTO X4 | 1691740906 | Свидетельство о поверке № С-АЦМ/08-06-2021/69113380 (выдано 08.06.2021г., действительно до 07.06.2022г.) |

Сведения об уточняемых земельных участках

1. Сведения о характерных точках границ уточняемого земельного участка с кадастровым номером 13:05:0103001:1 :
 Система координат МСК-13, зона 1 Зона № 1

| Обозначение характерных точек границ | Координаты, м | | | | Метод определения координат | Формулы, примененные для расчета средней квадратической погрешности определения координат характерных точек границ (Mt), с подставленными в такие формулы значениями и итоговые (вычисленные) значения Mt, м | Описание закрепления точки |
|--------------------------------------|--|---|--|--------------|---|--|----------------------------|
| | содержатся в Едином государственном реестре недвижимости | | определены в результате выполнения комплексных кадастровых работ | | | | |
| | X | Y | X | Y | | | |
| 1 | 2 | 3 | 4 | 5 | 6 | 7 | 8 |
| н1У | — | — | 479 766,65 | 1 313 963,93 | Метод спутниковых геодезических измерений (определений) | Вычислено с использованием программного обеспечения Topcon Tools v.7.1 лицензия № SRB 09169, Mt = 0,10 | — |
| н2У | — | — | 479 779,23 | 1 313 958,08 | | | |
| н3У | — | — | 479 793,93 | 1 313 952,82 | | | |
| н4У | — | — | 479 894,25 | 1 313 934,65 | | | |
| н5У | — | — | 479 904,99 | 1 313 961,27 | | | |
| н6У | — | — | 479 845,13 | 1 313 972,53 | | | |

| 1 | 2 | 3 | 4 | 5 | 6 | 7 | 8 |
|------|---|---|------------|--------------|---|--|---|
| н7У | — | — | 479 794,02 | 1 313 982,54 | Метод спутниковых геодезических измерений (определений) | Вычислено с использованием программного обеспечения Topcon Tools v.7.1 лицензия № SRB 09169, Mt = 0,10 | — |
| н8У | — | — | 479 776,97 | 1 313 985,18 | | | |
| н9У | — | — | 479 769,60 | 1 313 985,65 | | | |
| н10У | — | — | 479 769,08 | 1 313 980,46 | | | |
| н11У | — | — | 479 767,52 | 1 313 968,89 | | | |
| н1У | — | — | 479 766,65 | 1 313 963,93 | | | |

2. Сведения о частях границ уточняемого земельного участка с кадастровым номером 13:05:0103001:1 :

| Обозначение части границ | | Горизонтальное проложение (S), м | Описание прохождения части границ | Сведения о согласовании местоположения границ (согласовано/спорное) |
|--------------------------|-------|----------------------------------|-----------------------------------|---|
| от т. | до т. | | | |
| 1 | 2 | 3 | 4 | 5 |
| н1У | н2У | 13,87 | — | согласовано |
| н2У | н3У | 15,61 | | |
| н3У | н4У | 101,95 | | |
| н4У | н5У | 28,70 | | |
| н5У | н6У | 60,91 | | |
| н6У | н7У | 52,08 | | |
| н7У | н8У | 17,25 | | |
| н8У | н9У | 7,38 | | |

| 1 | 2 | 3 | 4 | 5 |
|------|------|-------|---|-------------|
| н9У | н10У | 5,22 | — | согласовано |
| н10У | н11У | 11,67 | | |
| н11У | н1У | 5,04 | | |

3. Сведения о характеристиках уточняемого земельного участка с кадастровым номером 13:05:0103001:1 :

| № п/п | Наименование характеристики земельного участка | Значение характеристики |
|-------|--|---|
| 1 | 2 | 3 |
| 1. | Адрес земельного участка | Российская Федерация, Республика Мордовия, Большеигнатовский р-н, Вармазейка с, Советская ул, 1 |
| 1.1. | Сведения о местоположении земельного участка (при отсутствии адреса) в структурированном в соответствии с федеральной информационной адресной системой виде | — |
| 1.2. | Дополнительные сведения о местоположении земельного участка | — |
| 2. | Площадь земельного участка ± величина погрешности определения (вычисления) площади ($P \pm \Delta P$), м ² | 3 759 ± 21,00 |
| 3. | Формула, примененная для вычисления предельной погрешности определения площади земельного участка, с подставленными значениями и итоговые (вычисленные) значения | $3,5 * M_t * \sqrt{P} = 3,5 * 0,10 * \sqrt{3\ 759,00} = 21$ |
| 4. | Площадь земельного участка согласно сведениям Единого государственного реестра недвижимости (Ркад), м ² | 4 100,00 |
| 5. | Оценка расхождения Р и Ркад ($P - P_{кад}$), м ² | 341 |
| 6. | Предельный минимальный и максимальный размеры земельного участка (Рмин и Рмакс), м ² | Рмин = Рмин = 1 500 Рмакс = Рмакс = 10 000 |
| 7. | Вид (виды) разрешенного использования | Для ведения личного подсобного хозяйства |
| 7.1. | Дополнительные сведения об использовании земельного участка | — |
| 8. | Кадастровый или иной государственный учетный номер (инвентарный) здания, сооружения, объекта незавершенного строительства, расположенного на земельном участке | — |
| 9. | Сведения о земельных участках (землях общего пользования, территории общего пользования), посредством которых обеспечивается доступ | Земли (земельные участки) общего пользования |
| 10. | Иные сведения | — |

4. Пояснения к сведениям об уточняемом земельном участке с кадастровым номером 13:05:0103001:1 :

| 1. | | | | | | | |
|---|--|---|--|--------------|---|--|----------------------------|
| 1. Сведения о характерных точках границ уточняемого земельного участка с кадастровым номером | | | | | 13:05:0103001:10 | | : |
| Система координат | | | МСК-13, зона 1 | | Зона № 1 | | |
| Обозначение характерных точек границ | Координаты, м | | | | Метод определения координат | Формулы, примененные для расчета средней квадратической погрешности определения координат характерных точек границ (Mt), с подставленными в такие формулы значениями и итоговые (вычисленные) значения Mt, м | Описание закрепления точки |
| | содержатся в Едином государственном реестре недвижимости | | определены в результате выполнения комплексных кадастровых работ | | | | |
| | X | Y | X | Y | | | |
| 1 | 2 | 3 | 4 | 5 | 6 | 7 | 8 |
| н12У | — | — | 479 884,42 | 1 314 321,58 | Метод спутниковых геодезических измерений (определений) | Вычислено с использованием программного обеспечения Topcon Tools v.7.1 лицензия № SRB 09169, Mt = 0,10 | — |
| н13У | — | — | 479 898,68 | 1 314 321,00 | | | |
| н14У | — | — | 479 898,52 | 1 314 317,97 | | | |
| н15У | — | — | 479 913,71 | 1 314 317,92 | | | |
| н16У | — | — | 479 930,50 | 1 314 318,22 | | | |
| н17У | — | — | 479 990,56 | 1 314 319,62 | | | |

| 1 | 2 | 3 | 4 | 5 | 6 | 7 | 8 |
|------|---|---|------------|--------------|---|--|---|
| н18У | — | — | 479 988,44 | 1 314 349,73 | Метод спутниковых геодезических измерений (определений) | Вычислено с использованием программного обеспечения Topcon Tools v.7.1 лицензия № SRB 09169, Mt = 0,10 | — |
| н19У | — | — | 479 930,56 | 1 314 348,85 | | | |
| н20У | — | — | 479 917,94 | 1 314 348,51 | | | |
| н21У | — | — | 479 887,62 | 1 314 348,51 | | | |
| н22У | — | — | 479 886,95 | 1 314 340,07 | | | |
| н23У | — | — | 479 886,07 | 1 314 331,17 | | | |
| н24У | — | — | 479 884,83 | 1 314 331,18 | | | |
| н12У | — | — | 479 884,42 | 1 314 321,58 | | | |

2. Сведения о частях границ уточняемого земельного участка с кадастровым номером 13:05:0103001:10 :

| Обозначение части границ | | Горизонтальное проложение (S), м | Описание прохождения части границ | Сведения о согласовании местоположения границ (согласовано/спорное) |
|--------------------------|-------|----------------------------------|-----------------------------------|---|
| от т. | до т. | | | |
| 1 | 2 | 3 | 4 | 5 |

| 1 | 2 | 3 | 4 | 5 |
|------|------|-------|---|-------------|
| н12У | н13У | 14,27 | — | согласовано |
| н13У | н14У | 3,03 | | |
| н14У | н15У | 15,19 | | |
| н15У | н16У | 16,79 | | |
| н16У | н17У | 60,08 | | |
| н17У | н18У | 30,18 | | |
| н18У | н19У | 57,89 | | |
| н19У | н20У | 12,62 | | |
| н20У | н21У | 30,32 | | |
| н21У | н22У | 8,47 | | |
| н22У | н23У | 8,94 | | |
| н23У | н24У | 1,24 | | |
| н24У | н12У | 9,61 | | |

3. Сведения о характеристиках уточняемого земельного участка с кадастровым номером 13:05:0103001:10 :

| № п/п | Наименование характеристики земельного участка | Значение характеристики |
|-------|--|--|
| 1 | 2 | 3 |
| 1. | Адрес земельного участка | Российская Федерация, Республика Мордовия, Большеигнатовский р-н, Вармазейка с, Советская ул, 10 |
| 1.1. | Сведения о местоположении земельного участка (при отсутствии адреса) в структурированном в соответствии с федеральной информационной адресной системой виде | — |
| 1.2. | Дополнительные сведения о местоположении земельного участка | — |
| 2. | Площадь земельного участка ± величина погрешности определения (вычисления) площади ($P \pm \Delta P$), м ² | 3 109 ± 20,00 |
| 3. | Формула, примененная для вычисления предельной погрешности определения площади земельного участка, с подставленными значениями и итоговые (вычисленные) значения | $3,5 * M_t * \sqrt{P} = 3,5 * 0,10 * \sqrt{3\ 109,00} = 20$ |
| 4. | Площадь земельного участка согласно сведениям Единого государственного реестра недвижимости (Ркад), м ² | 6 000,00 |
| 5. | Оценка расхождения Р и Ркад ($P - P_{кад}$), м ² | 2 891 |
| 6. | Предельный минимальный и максимальный размеры земельного участка (Рмин и Рмакс), м ² | Рмин = Рмин = 1 500 Рмакс = Рмакс = 10 000 |
| 7. | Вид (виды) разрешенного использования | Для ведения личного подсобного хозяйства |

| 1 | 2 | 3 |
|------|--|--|
| 7.1. | Дополнительные сведения об использовании земельного участка | — |
| 8. | Кадастровый или иной государственный учетный номер (инвентарный) здания, сооружения, объекта незавершенного строительства, расположенного на земельном участке | — |
| 9. | Сведения о земельных участках (землях общего пользования, территории общего пользования), посредством которых обеспечивается доступ | Земли (земельные участки) общего пользования |
| 10. | Иные сведения | — |

4. Пояснения к сведениям об уточняемом земельном участке с кадастровым номером 13:05:0103001:10 :

| | |
|----|---|
| 1. | — |
|----|---|

1. Сведения о характерных точках границ уточняемого земельного участка с кадастровым номером 13:05:0103001:100 :
Система координат МСК-13, зона 1 Зона № 1

| Обозначение характерных точек границ | Координаты, м | | | | Метод определения координат | Формулы, примененные для расчета средней квадратической погрешности определения координат характерных точек границ (Mt), с подставленными в такие формулы значениями и итоговые (вычисленные) значения Mt, м | Описание закрепления точки |
|--------------------------------------|--|---|--|--------------|---|--|----------------------------|
| | содержатся в Едином государственном реестре недвижимости | | определены в результате выполнения комплексных кадастровых работ | | | | |
| | X | Y | X | Y | | | |
| 1 | 2 | 3 | 4 | 5 | 6 | 7 | 8 |
| н25У | — | — | 479 505,70 | 1 315 514,45 | Метод спутниковых геодезических измерений (определений) | Вычислено с использованием программного обеспечения Topcon Tools v.7.1 лицензия № SRB 09169, Mt = 0,10 | — |
| н26У | — | — | 479 547,82 | 1 315 514,45 | | | |
| н27У | — | — | 479 574,42 | 1 315 510,66 | | | |

| 1 | 2 | 3 | 4 | 5 | 6 | 7 | 8 |
|------|---|---|------------|--------------|---|--|---|
| н28У | — | — | 479 630,91 | 1 315 502,02 | Метод спутниковых геодезических измерений (определений) | Вычислено с использованием программного обеспечения Topcon Tools v.7.1 лицензия № SRB 09169, Mt = 0,10 | — |
| н29У | — | — | 479 649,19 | 1 315 506,13 | | | |
| н30У | — | — | 479 643,54 | 1 315 531,27 | | | |
| н31У | — | — | 479 639,21 | 1 315 531,59 | | | |
| н32У | — | — | 479 615,38 | 1 315 533,31 | | | |
| н33У | — | — | 479 572,20 | 1 315 539,31 | | | |
| н34У | — | — | 479 546,05 | 1 315 541,14 | | | |
| н35У | — | — | 479 500,23 | 1 315 539,45 | | | |
| н25У | — | — | 479 505,70 | 1 315 514,45 | | | |

2. Сведения о частях границ уточняемого земельного участка с кадастровым номером 13:05:0103001:100 :

| Обозначение части границ | | Горизонтальное проложение (S), м | Описание прохождения части границ | Сведения о согласовании местоположения границ (согласовано/спорное) |
|--------------------------|-------|----------------------------------|-----------------------------------|---|
| от т. | до т. | | | |
| 1 | 2 | 3 | 4 | 5 |
| н25У | н26У | 42,12 | — | согласовано |
| н26У | н27У | 26,87 | | |
| н27У | н28У | 57,15 | | |
| н28У | н29У | 18,74 | | |
| н29У | н30У | 25,77 | | |
| н30У | н31У | 4,34 | | |
| н31У | н32У | 23,89 | | |
| н32У | н33У | 43,59 | | |
| н33У | н34У | 26,21 | | |
| н34У | н35У | 45,85 | | |
| н35У | н25У | 25,59 | | |

3. Сведения о характеристиках уточняемого земельного участка с кадастровым номером 13:05:0103001:100 :

| № п/п | Наименование характеристики земельного участка | Значение характеристики |
|-------|--|--|
| 1 | 2 | 3 |
| 1. | Адрес земельного участка | Российская Федерация, Республика Мордовия, Большеигнатовский р-н, Вармазейское с/п, Вармазейка с, Кооперативная ул, д 39 |
| 1.1. | Сведения о местоположении земельного участка (при отсутствии адреса) в структурированном в соответствии с федеральной информационной адресной системой виде | — |
| 1.2. | Дополнительные сведения о местоположении земельного участка | — |
| 2. | Площадь земельного участка ± величина погрешности определения (вычисления) площади ($P \pm \Delta P$), м ² | 3 958 ± 22,00 |
| 3. | Формула, примененная для вычисления предельной погрешности определения площади земельного участка, с подставленными значениями и итоговые (вычисленные) значения | $3,5 * M_t * \sqrt{P} = 3,5 * 0,10 * \sqrt{3\ 958,00} = 22$ |
| 4. | Площадь земельного участка согласно сведениям Единого государственного реестра недвижимости (Ркад), м ² | 3 800,00 |
| 5. | Оценка расхождения P и Ркад (P - Ркад), м ² | 158 |

| 1 | 2 | 3 |
|------|--|---|
| 6. | Предельный минимальный и максимальный размеры земельного участка (Р _{мин} и Р _{макс}), м ² | Р _{мин} = Р _{мин} = 1 500 Р _{макс} = Р _{макс} = 10 000 |
| 7. | Вид (виды) разрешенного использования | Для ведения личного подсобного хозяйства |
| 7.1. | Дополнительные сведения об использовании земельного участка | — |
| 8. | Кадастровый или иной государственный учетный номер (инвентарный) здания, сооружения, объекта незавершенного строительства, расположенного на земельном участке | — |
| 9. | Сведения о земельных участках (землях общего пользования, территории общего пользования), посредством которых обеспечивается доступ | Земли (земельные участки) общего пользования |
| 10. | Иные сведения | — |

4. Пояснения к сведениям об уточняемом земельном участке с кадастровым номером 13:05:0103001:100 :

| | |
|----|---|
| 1. | — |
|----|---|

1. Сведения о характерных точках границ уточняемого земельного участка с кадастровым номером 13:05:0103001:101 :

Система координат МСК-13, зона 1 Зона № 1

| Обозначение характерных точек границ | Координаты, м | | | | Метод определения координат | Формулы, примененные для расчета средней квадратической погрешности определения координат характерных точек границ (Mt), с подставленными в такие формулы значениями и итоговые (вычисленные) значения Mt, м | Описание закрепления точки |
|--------------------------------------|--|---|--|--------------|---|--|----------------------------|
| | содержатся в Едином государственном реестре недвижимости | | определены в результате выполнения комплексных кадастровых работ | | | | |
| | X | Y | X | Y | | | |
| 1 | 2 | 3 | 4 | 5 | 6 | 7 | 8 |
| н35У | — | — | 479 500,23 | 1 315 539,45 | Метод спутниковых геодезических измерений (определений) | Вычислено с использованием программного обеспечения Topcon Tools v.7.1 лицензия № SRB 09169, Mt = 0,10 | — |
| н34У | — | — | 479 546,05 | 1 315 541,14 | | | |

| 1 | 2 | 3 | 4 | 5 | 6 | 7 | 8 |
|------|---|---|------------|--------------|---|--|---|
| н33У | — | — | 479 572,20 | 1 315 539,31 | Метод спутниковых геодезических измерений (определений) | Вычислено с использованием программного обеспечения Topcon Tools v.7.1 лицензия № SRB 09169, Mt = 0,10 | — |
| н32У | — | — | 479 615,38 | 1 315 533,31 | | | |
| н31У | — | — | 479 639,21 | 1 315 531,59 | | | |
| н36У | — | — | 479 639,39 | 1 315 532,73 | | | |
| н37У | — | — | 479 639,32 | 1 315 540,44 | | | |
| н38У | — | — | 479 638,50 | 1 315 547,90 | | | |
| н39У | — | — | 479 640,97 | 1 315 548,41 | | | |
| н40У | — | — | 479 638,05 | 1 315 563,18 | | | |
| н41У | — | — | 479 613,81 | 1 315 562,90 | | | |

| 1 | 2 | 3 | 4 | 5 | 6 | 7 | 8 |
|------|---|---|------------|--------------|---|--|---|
| н42У | — | — | 479 599,43 | 1 315 563,67 | Метод спутниковых геодезических измерений (определений) | Вычислено с использованием программного обеспечения Topcon Tools v.7.1 лицензия № SRB 09169, Mt = 0,10 | — |
| н43У | — | — | 479 559,74 | 1 315 566,27 | | | |
| н44У | — | — | 479 541,02 | 1 315 566,69 | | | |
| н45У | — | — | 479 496,04 | 1 315 564,56 | | | |
| н35У | — | — | 479 500,23 | 1 315 539,45 | | | |

2. Сведения о частях границ уточняемого земельного участка с кадастровым номером 13:05:0103001:101 :

| Обозначение части границ | | Горизонтальное проложение (S), м | Описание прохождения части границ | Сведения о согласовании местоположения границ (согласовано/спорное) |
|--------------------------|-------|----------------------------------|-----------------------------------|---|
| от т. | до т. | | | |
| 1 | 2 | 3 | 4 | 5 |
| н35У | н34У | 45,85 | — | согласовано |
| н34У | н33У | 26,21 | | |
| н33У | н32У | 43,59 | | |
| н32У | н31У | 23,89 | | |
| н31У | н36У | 1,15 | | |
| н36У | н37У | 7,71 | | |
| н37У | н38У | 7,50 | | |
| н38У | н39У | 2,52 | | |
| н39У | н40У | 15,06 | | |
| н40У | н41У | 24,24 | | |
| н41У | н42У | 14,40 | | |

| 1 | 2 | 3 | 4 | 5 |
|------|------|-------|---|-------------|
| н42У | н43У | 39,78 | — | согласовано |
| н43У | н44У | 18,72 | | |
| н44У | н45У | 45,03 | | |
| н45У | н35У | 25,46 | | |

3. Сведения о характеристиках уточняемого земельного участка с кадастровым номером 13:05:0103001:101 :

| № п/п | Наименование характеристики земельного участка | Значение характеристики |
|-------|--|--|
| 1 | 2 | 3 |
| 1. | Адрес земельного участка | Российская Федерация, Республика Мордовия, Большеигнатовский р-н, Вармазейка с, Кооперативная ул, 40 |
| 1.1. | Сведения о местоположении земельного участка (при отсутствии адреса) в структурированном в соответствии с федеральной информационной адресной системой виде | — |
| 1.2. | Дополнительные сведения о местоположении земельного участка | — |
| 2. | Площадь земельного участка ± величина погрешности определения (вычисления) площади ($P \pm \Delta P$), м ² | 3 833 ± 22,00 |
| 3. | Формула, примененная для вычисления предельной погрешности определения площади земельного участка, с подставленными значениями и итоговые (вычисленные) значения | $3,5 * M_t * \sqrt{P} = 3,5 * 0,10 * \sqrt{3\ 833,00} = 22$ |
| 4. | Площадь земельного участка согласно сведениям Единого государственного реестра недвижимости (Ркад), м ² | 3 800,00 |
| 5. | Оценка расхождения Р и Ркад ($P - P_{кад}$), м ² | 33 |
| 6. | Предельный минимальный и максимальный размеры земельного участка (Рмин и Рмакс), м ² | Рмин = Рмин = 1 500 Рмакс = Рмакс = 10 000 |
| 7. | Вид (виды) разрешенного использования | Для ведения личного подсобного хозяйства |
| 7.1. | Дополнительные сведения об использовании земельного участка | — |
| 8. | Кадастровый или иной государственный учетный номер (инвентарный) здания, сооружения, объекта незавершенного строительства, расположенного на земельном участке | — |
| 9. | Сведения о земельных участках (землях общего пользования, территории общего пользования), посредством которых обеспечивается доступ | Земли (земельные участки) общего пользования |
| 10. | Иные сведения | — |

4. Пояснения к сведениям об уточняемом земельном участке с кадастровым номером 13:05:0103001:101 :

1. —

1. Сведения о характерных точках границ уточняемого земельного участка с кадастровым номером 13:05:0103001:102 :

Система координат МСК-13, зона 1 Зона № 1

| Обозначение характерных точек границ | Координаты, м | | | | Метод определения координат | Формулы, примененные для расчета средней квадратической погрешности определения координат характерных точек границ (Mt), с подставленными в такие формулы значениями и итоговые (вычисленные) значения Mt, м | Описание закрепления точки |
|--------------------------------------|--|---|--|--------------|---|--|----------------------------|
| | содержатся в Едином государственном реестре недвижимости | | определены в результате выполнения комплексных кадастровых работ | | | | |
| | X | Y | X | Y | | | |
| 1 | 2 | 3 | 4 | 5 | 6 | 7 | 8 |
| н45У | — | — | 479 496,04 | 1 315 564,56 | Метод спутниковых геодезических измерений (определений) | Вычислено с использованием программного обеспечения Topcon Tools v.7.1 лицензия № SRB 09169, Mt = 0,10 | — |
| н44У | — | — | 479 541,02 | 1 315 566,69 | | | |
| н43У | — | — | 479 559,74 | 1 315 566,27 | | | |
| н42У | — | — | 479 599,43 | 1 315 563,67 | | | |
| н41У | — | — | 479 613,81 | 1 315 562,90 | | | |

| 1 | 2 | 3 | 4 | 5 | 6 | 7 | 8 |
|------|---|---|------------|--------------|---|--|---|
| н40У | — | — | 479 638,05 | 1 315 563,18 | Метод спутниковых геодезических измерений (определений) | Вычислено с использованием программного обеспечения Topcon Tools v.7.1 лицензия № SRB 09169, Mt = 0,10 | — |
| н46У | — | — | 479 638,67 | 1 315 563,33 | | | |
| н47У | — | — | 479 635,60 | 1 315 580,62 | | | |
| н48У | — | — | 479 632,54 | 1 315 593,66 | | | |
| н49У | — | — | 479 601,87 | 1 315 590,57 | | | |
| н50У | — | — | 479 575,19 | 1 315 592,60 | | | |
| н51У | — | — | 479 540,99 | 1 315 593,37 | | | |
| н52У | — | — | 479 487,91 | 1 315 595,42 | | | |
| н45У | — | — | 479 496,04 | 1 315 564,56 | | | |

2. Сведения о частях границ уточняемого земельного участка с кадастровым номером 13:05:0103001:102 :

| Обозначение части границ | | Горизонтальное проложение (S), м | Описание прохождения части границ | Сведения о согласовании местоположения границ (согласовано/спорное) |
|--------------------------|-------|----------------------------------|-----------------------------------|---|
| от т. | до т. | | | |
| 1 | 2 | 3 | 4 | 5 |
| н45У | н44У | 45,03 | — | согласовано |
| н44У | н43У | 18,72 | | |
| н43У | н42У | 39,78 | | |
| н42У | н41У | 14,40 | | |
| н41У | н40У | 24,24 | | |
| н40У | н46У | 0,64 | | |
| н46У | н47У | 17,56 | | |
| н47У | н48У | 13,39 | | |
| н48У | н49У | 30,83 | | |
| н49У | н50У | 26,76 | | |
| н50У | н51У | 34,21 | | |
| н51У | н52У | 53,12 | | |
| н52У | н45У | 31,91 | | |

3. Сведения о характеристиках уточняемого земельного участка с кадастровым номером 13:05:0103001:102 :

| № п/п | Наименование характеристики земельного участка | Значение характеристики |
|-------|--|--|
| 1 | 2 | 3 |
| 1. | Адрес земельного участка | Российская Федерация, Республика Мордовия, Большеигнатовский р-н, Вармазейка с, Кооперативная ул, 43 |
| 1.1. | Сведения о местоположении земельного участка (при отсутствии адреса) в структурированном в соответствии с федеральной информационной адресной системой виде | — |
| 1.2. | Дополнительные сведения о местоположении земельного участка | — |
| 2. | Площадь земельного участка ± величина погрешности определения (вычисления) площади ($P \pm \Delta P$), м ² | 4 044 ± 22,00 |
| 3. | Формула, примененная для вычисления предельной погрешности определения площади земельного участка, с подставленными значениями и итоговые (вычисленные) значения | $3,5 * M_t * \sqrt{P} = 3,5 * 0,10 * \sqrt{4\ 044,00} = 22$ |
| 4. | Площадь земельного участка согласно сведениям Единого государственного реестра недвижимости (Ркад), м ² | 4 000,00 |

| | | |
|------|--|---|
| 1 | 2 | 3 |
| 5. | Оценка расхождения Р и Ркад (Р - Ркад), м ² | 44 |
| 6. | Предельный минимальный и максимальный размеры земельного участка (Рмин и Рмакс), м ² | Рмин = Рмин = 1 500 Рмакс = Рмакс = 10 000 |
| 7. | Вид (виды) разрешенного использования | Для ведения личного подсобного хозяйства |
| 7.1. | Дополнительные сведения об использовании земельного участка | — |
| 8. | Кадастровый или иной государственный учетный номер (инвентарный) здания, сооружения, объекта незавершенного строительства, расположенного на земельном участке | — |
| 9. | Сведения о земельных участках (землях общего пользования, территории общего пользования), посредством которых обеспечивается доступ | Земли (земельные участки) общего пользования |
| 10. | Иные сведения | — |

4. Пояснения к сведениям об уточняемом земельном участке с кадастровым номером 13:05:0103001:102 :

| | |
|----|---|
| 1. | — |
|----|---|

1. Сведения о характерных точках границ уточняемого земельного участка с кадастровым номером 13:05:0103001:103 :

Система координат МСК-13, зона 1 Зона № 1

| Обозначение характерных точек границ | Координаты, м | | | | Метод определения координат | Формулы, примененные для расчета средней квадратической погрешности определения координат характерных точек границ (Mt), с подставленными в такие формулы значениями и итоговые (вычисленные) значения Mt, м | Описание закрепления точки |
|--------------------------------------|--|---|--|--------------|---|--|----------------------------|
| | содержатся в Едином государственном реестре недвижимости | | определены в результате выполнения комплексных кадастровых работ | | | | |
| | X | Y | X | Y | | | |
| 1 | 2 | 3 | 4 | 5 | 6 | 7 | 8 |
| н52У | — | — | 479 487,91 | 1 315 595,42 | Метод спутниковых геодезических измерений (определений) | Вычислено с использованием программного обеспечения Topcon Tools v.7.1 лицензия № SRB 09169, Mt = 0,10 | — |
| н51У | — | — | 479 540,99 | 1 315 593,37 | | | |

| 1 | 2 | 3 | 4 | 5 | 6 | 7 | 8 |
|------|---|---|------------|--------------|---|--|---|
| н50У | — | — | 479 575,19 | 1 315 592,60 | Метод спутниковых геодезических измерений (определений) | Вычислено с использованием программного обеспечения Topcon Tools v.7.1 лицензия № SRB 09169, Mt = 0,10 | — |
| н49У | — | — | 479 601,87 | 1 315 590,57 | | | |
| н53У | — | — | 479 623,79 | 1 315 592,77 | | | |
| н54У | — | — | 479 624,98 | 1 315 610,64 | | | |
| н55У | — | — | 479 624,36 | 1 315 613,22 | | | |
| н56У | — | — | 479 626,31 | 1 315 613,69 | | | |
| н57У | — | — | 479 625,69 | 1 315 616,48 | | | |
| н58У | — | — | 479 623,74 | 1 315 616,06 | | | |
| н59У | — | — | 479 622,84 | 1 315 619,09 | | | |

| 1 | 2 | 3 | 4 | 5 | 6 | 7 | 8 |
|------|---|---|------------|--------------|---|--|---|
| н60У | — | — | 479 621,22 | 1 315 622,82 | Метод спутниковых геодезических измерений (определений) | Вычислено с использованием программного обеспечения Topcon Tools v.7.1 лицензия № SRB 09169, Mt = 0,10 | — |
| н61У | — | — | 479 620,66 | 1 315 625,29 | | | |
| н62У | — | — | 479 622,29 | 1 315 626,90 | | | |
| н63У | — | — | 479 601,28 | 1 315 624,24 | | | |
| н64У | — | — | 479 482,30 | 1 315 620,14 | | | |
| н52У | — | — | 479 487,91 | 1 315 595,42 | | | |

2. Сведения о частях границ уточняемого земельного участка с кадастровым номером 13:05:0103001:103 :

| Обозначение части границ | | Горизонтальное проложение (S), м | Описание прохождения части границ | Сведения о согласовании местоположения границ (согласовано/спорное) |
|--------------------------|-------|----------------------------------|-----------------------------------|---|
| от т. | до т. | | | |
| 1 | 2 | 3 | 4 | 5 |
| н52У | н51У | 53,12 | — | согласовано |
| н51У | н50У | 34,21 | | |
| н50У | н49У | 26,76 | | |
| н49У | н53У | 22,03 | | |
| н53У | н54У | 17,91 | | |
| н54У | н55У | 2,65 | | |
| н55У | н56У | 2,01 | | |
| н56У | н57У | 2,86 | | |

| 1 | 2 | 3 | 4 | 5 |
|------|------|--------|---|-------------|
| н57У | н58У | 1,99 | — | согласовано |
| н58У | н59У | 3,16 | | |
| н59У | н60У | 4,07 | | |
| н60У | н61У | 2,53 | | |
| н61У | н62У | 2,29 | | |
| н62У | н63У | 21,18 | | |
| н63У | н64У | 119,05 | | |
| н64У | н52У | 25,35 | | |

3. Сведения о характеристиках уточняемого земельного участка с кадастровым номером 13:05:0103001:103 :

| № п/п | Наименование характеристики земельного участка | Значение характеристики |
|-------|--|--|
| 1 | 2 | 3 |
| 1. | Адрес земельного участка | Российская Федерация, Республика Мордовия, Большеигнатовский р-н, Вармазейское с/п, Вармазейка с, Кооперативная ул, д 44 |
| 1.1. | Сведения о местоположении земельного участка (при отсутствии адреса) в структурированном в соответствии с федеральной информационной адресной системой виде | — |
| 1.2. | Дополнительные сведения о местоположении земельного участка | — |
| 2. | Площадь земельного участка ± величина погрешности определения (вычисления) площади ($P \pm \Delta P$), м ² | 4 119 ± 22,00 |
| 3. | Формула, примененная для вычисления предельной погрешности определения площади земельного участка, с подставленными значениями и итоговые (вычисленные) значения | $3,5 * M_t * \sqrt{P} = 3,5 * 0,10 * \sqrt{4 119,00} = 22$ |
| 4. | Площадь земельного участка согласно сведениям Единого государственного реестра недвижимости (Ркад), м ² | 4 000,00 |
| 5. | Оценка расхождения Р и Ркад ($P - P_{кад}$), м ² | 119 |
| 6. | Предельный минимальный и максимальный размеры земельного участка (Рмин и Рмакс), м ² | Рмин = Рмин = 1 500 Рмакс = Рмакс = 10 000 |
| 7. | Вид (виды) разрешенного использования | Для ведения личного подсобного хозяйства |
| 7.1. | Дополнительные сведения об использовании земельного участка | — |
| 8. | Кадастровый или иной государственный учетный номер (инвентарный) здания, сооружения, объекта незавершенного строительства, расположенного на земельном участке | — |

| | | |
|-----|---|--|
| 1 | 2 | 3 |
| 9. | Сведения о земельных участках (землях общего пользования, территории общего пользования), посредством которых обеспечивается доступ | Земли (земельные участки) общего пользования |
| 10. | Иные сведения | — |

4. Пояснения к сведениям об уточняемом земельном участке с кадастровым номером 13:05:0103001:103 :

| | |
|----|---|
| 1. | — |
|----|---|

1. Сведения о характерных точках границ уточняемого земельного участка с кадастровым номером 13:05:0103001:104 :
Система координат МСК-13, зона 1 Зона № 1

| Обозначение характерных точек границ | Координаты, м | | | | Метод определения координат | Формулы, примененные для расчета средней квадратической погрешности определения координат характерных точек границ (Mt), с подставленными в такие формулы значениями и итоговые (вычисленные) значения Mt, м | Описание закрепления точки |
|--------------------------------------|--|---|--|--------------|---|--|----------------------------|
| | содержатся в Едином государственном реестре недвижимости | | определены в результате выполнения комплексных кадастровых работ | | | | |
| | X | Y | X | Y | | | |
| 1 | 2 | 3 | 4 | 5 | 6 | 7 | 8 |
| н64У | — | — | 479 482,30 | 1 315 620,14 | Метод спутниковых геодезических измерений (определений) | Вычислено с использованием программного обеспечения Topcon Tools v.7.1 лицензия № SRB 09169, Mt = 0,10 | — |
| н63У | — | — | 479 601,28 | 1 315 624,24 | | | |
| н62У | — | — | 479 622,29 | 1 315 626,90 | | | |
| н65У | — | — | 479 619,62 | 1 315 636,06 | | | |

| 1 | 2 | 3 | 4 | 5 | 6 | 7 | 8 |
|------|---|---|------------|--------------|---|--|---|
| н66У | — | — | 479 617,97 | 1 315 643,91 | Метод спутниковых геодезических измерений (определений) | Вычислено с использованием программного обеспечения Topcon Tools v.7.1 лицензия № SRB 09169, Mt = 0,10 | — |
| н67У | — | — | 479 615,20 | 1 315 653,55 | | | |
| н68У | — | — | 479 595,92 | 1 315 650,13 | | | |
| н69У | — | — | 479 536,39 | 1 315 649,71 | | | |
| н70У | — | — | 479 530,42 | 1 315 649,44 | | | |
| н71У | — | — | 479 470,85 | 1 315 643,84 | | | |
| н64У | — | — | 479 482,30 | 1 315 620,14 | | | |

2. Сведения о частях границ уточняемого земельного участка с кадастровым номером 13:05:0103001:104 :

| Обозначение части границ | | Горизонтальное проложение (S), м | Описание прохождения части границ | Сведения о согласовании местоположения границ (согласовано/спорное) |
|--------------------------|-------|----------------------------------|-----------------------------------|---|
| от т. | до т. | | | |
| 1 | 2 | 3 | 4 | 5 |
| н64У | н63У | 119,05 | — | согласовано |
| н63У | н62У | 21,18 | | |
| н62У | н65У | 9,54 | | |
| н65У | н66У | 8,02 | | |

| 1 | 2 | 3 | 4 | 5 |
|------|------|-------|---|-------------|
| н66У | н67У | 10,03 | — | согласовано |
| н67У | н68У | 19,58 | | |
| н68У | н69У | 59,53 | | |
| н69У | н70У | 5,98 | | |
| н70У | н71У | 59,83 | | |
| н71У | н64У | 26,32 | | |

3. Сведения о характеристиках уточняемого земельного участка с кадастровым номером 13:05:0103001:104 :

| № п/п | Наименование характеристики земельного участка | Значение характеристики |
|-------|--|--|
| 1 | 2 | 3 |
| 1. | Адрес земельного участка | Российская Федерация, Республика Мордовия, Большеигнатовский р-н, Вармазейское с/п, Вармазейка с, Кооперативная ул, д 45 |
| 1.1. | Сведения о местоположении земельного участка (при отсутствии адреса) в структурированном в соответствии с федеральной информационной адресной системой виде | — |
| 1.2. | Дополнительные сведения о местоположении земельного участка | — |
| 2. | Площадь земельного участка ± величина погрешности определения (вычисления) площади ($P \pm \Delta P$), м ² | 3 787 ± 22,00 |
| 3. | Формула, примененная для вычисления предельной погрешности определения площади земельного участка, с подставленными значениями и итоговые (вычисленные) значения | $3,5 * M_t * \sqrt{P} = 3,5 * 0,10 * \sqrt{3\ 787,00} = 22$ |
| 4. | Площадь земельного участка согласно сведениям Единого государственного реестра недвижимости (Ркад), м ² | 4 000,00 |
| 5. | Оценка расхождения Р и Ркад ($P - P_{кад}$), м ² | 213 |
| 6. | Предельный минимальный и максимальный размеры земельного участка (Рмин и Рмакс), м ² | Рмин = Рмин = 1 500 Рмакс = Рмакс = 10 000 |
| 7. | Вид (виды) разрешенного использования | Для ведения личного подсобного хозяйства |
| 7.1. | Дополнительные сведения об использовании земельного участка | — |
| 8. | Кадастровый или иной государственный учетный номер (инвентарный) здания, сооружения, объекта незавершенного строительства, расположенного на земельном участке | — |

| | | |
|-----|---|--|
| 1 | 2 | 3 |
| 9. | Сведения о земельных участках (землях общего пользования, территории общего пользования), посредством которых обеспечивается доступ | Земли (земельные участки) общего пользования |
| 10. | Иные сведения | — |

4. Пояснения к сведениям об уточняемом земельном участке с кадастровым номером 13:05:0103001:104 :

| | |
|----|---|
| 1. | — |
|----|---|

1. Сведения о характерных точках границ уточняемого земельного участка с кадастровым номером 13:05:0103001:105 :
Система координат МСК-13, зона 1 Зона № 1

| Обозначение характерных точек границ | Координаты, м | | | | Метод определения координат | Формулы, примененные для расчета средней квадратической погрешности определения координат характерных точек границ (Mt), с подставленными в такие формулы значениями и итоговые (вычисленные) значения Mt, м | Описание закрепления точки |
|--------------------------------------|--|---|--|--------------|---|--|----------------------------|
| | содержатся в Едином государственном реестре недвижимости | | определены в результате выполнения комплексных кадастровых работ | | | | |
| | X | Y | X | Y | | | |
| 1 | 2 | 3 | 4 | 5 | 6 | 7 | 8 |
| н71У | — | — | 479 470,85 | 1 315 643,84 | Метод спутниковых геодезических измерений (определений) | Вычислено с использованием программного обеспечения Topcon Tools v.7.1 лицензия № SRB 09169, Mt = 0,10 | — |
| н70У | — | — | 479 530,42 | 1 315 649,44 | | | |
| н69У | — | — | 479 536,39 | 1 315 649,71 | | | |
| н68У | — | — | 479 595,92 | 1 315 650,13 | | | |

| 1 | 2 | 3 | 4 | 5 | 6 | 7 | 8 |
|------|---|---|------------|--------------|---|--|---|
| н67У | — | — | 479 615,20 | 1 315 653,55 | Метод спутниковых геодезических измерений (определений) | Вычислено с использованием программного обеспечения Topcon Tools v.7.1 лицензия № SRB 09169, Mt = 0,10 | — |
| н72У | — | — | 479 619,55 | 1 315 654,65 | | | |
| н73У | — | — | 479 616,52 | 1 315 671,03 | | | |
| н74У | — | — | 479 612,46 | 1 315 685,44 | | | |
| н75У | — | — | 479 607,62 | 1 315 684,89 | | | |
| н76У | — | — | 479 534,64 | 1 315 682,11 | | | |
| н77У | — | — | 479 466,16 | 1 315 673,62 | | | |
| н71У | — | — | 479 470,85 | 1 315 643,84 | | | |

2. Сведения о частях границ уточняемого земельного участка с кадастровым номером 13:05:0103001:105 :

| Обозначение части границ | | Горизонтальное проложение (S), м | Описание прохождения части границ | Сведения о согласовании местоположения границ (согласовано/спорное) |
|--------------------------|-------|----------------------------------|-----------------------------------|---|
| от т. | до т. | | | |
| 1 | 2 | 3 | 4 | 5 |
| | | | | |

| 1 | 2 | 3 | 4 | 5 |
|------|------|-------|---|-------------|
| н71У | н70У | 59,83 | — | согласовано |
| н70У | н69У | 5,98 | | |
| н69У | н68У | 59,53 | | |
| н68У | н67У | 19,58 | | |
| н67У | н72У | 4,49 | | |
| н72У | н73У | 16,66 | | |
| н73У | н74У | 14,97 | | |
| н74У | н75У | 4,87 | | |
| н75У | н76У | 73,03 | | |
| н76У | н77У | 69,00 | | |
| н77У | н71У | 30,15 | | |

3. Сведения о характеристиках уточняемого земельного участка с кадастровым номером 13:05:0103001:105 :

| № п/п | Наименование характеристики земельного участка | Значение характеристики |
|-------|--|---|
| 1 | 2 | 3 |
| 1. | Адрес земельного участка | Российская Федерация, Республика Мордовия, Большеигнатовский р-н, Вармазейка с, Кооперативная ул, уч 46 |
| 1.1. | Сведения о местоположении земельного участка (при отсутствии адреса) в структурированном в соответствии с федеральной информационной адресной системой виде | — |
| 1.2. | Дополнительные сведения о местоположении земельного участка | — |
| 2. | Площадь земельного участка ± величина погрешности определения (вычисления) площади ($P \pm \Delta P$), м ² | 4 790 ± 24,00 |
| 3. | Формула, примененная для вычисления предельной погрешности определения площади земельного участка, с подставленными значениями и итоговые (вычисленные) значения | $3,5 * M_t * \sqrt{(P)} = 3,5 * 0,10 * \sqrt{(4\ 790,00)} = 24$ |
| 4. | Площадь земельного участка согласно сведениям Единого государственного реестра недвижимости (Ркад), м ² | 4 000,00 |
| 5. | Оценка расхождения Р и Ркад ($P - P_{кад}$), м ² | 790 |
| 6. | Предельный минимальный и максимальный размеры земельного участка (Рмин и Рмакс), м ² | Рмин = Рмин = 1 500 Рмакс = Рмакс = 10 000 |
| 7. | Вид (виды) разрешенного использования | Для ведения личного подсобного хозяйства |
| 7.1. | Дополнительные сведения об использовании земельного участка | — |

| | | |
|-----|--|--|
| 1 | 2 | 3 |
| 8. | Кадастровый или иной государственный учетный номер (инвентарный) здания, сооружения, объекта незавершенного строительства, расположенного на земельном участке | — |
| 9. | Сведения о земельных участках (землях общего пользования, территории общего пользования), посредством которых обеспечивается доступ | Земли (земельные участки) общего пользования |
| 10. | Иные сведения | — |

4. Пояснения к сведениям об уточняемом земельном участке с кадастровым номером 13:05:0103001:105 :

| | |
|----|---|
| 1. | — |
|----|---|

1. Сведения о характерных точках границ уточняемого земельного участка с кадастровым номером 13:05:0103001:106 :

Система координат МСК-13, зона 1 Зона № 1

| Обозначение характерных точек границ | Координаты, м | | | | Метод определения координат | Формулы, примененные для расчета средней квадратической погрешности определения координат характерных точек границ (Mt), с подставленными в такие формулы значениями и итоговые (вычисленные) значения Mt, м | Описание закрепления точки |
|--------------------------------------|--|---|--|---|-----------------------------|--|----------------------------|
| | содержатся в Едином государственном реестре недвижимости | | определены в результате выполнения комплексных кадастровых работ | | | | |
| | X | Y | X | Y | | | |
| 1 | 2 | 3 | 4 | 5 | 6 | 7 | 8 |

13:05:0103001:106(1)

| | | | | | | | |
|------|---|---|------------|--------------|---|--|---|
| н78У | — | — | 479 462,57 | 1 315 693,70 | Метод спутниковых геодезических измерений (определений) | Вычислено с использованием программного обеспечения Topcon Tools v.7.1 лицензия № SRB 09169, Mt = 0,10 | — |
| н79У | — | — | 479 531,43 | 1 315 697,79 | | | |
| н80У | — | — | 479 566,76 | 1 315 701,51 | | | |

| 1 | 2 | 3 | 4 | 5 | 6 | 7 | 8 |
|------|---|---|------------|--------------|---|--|---|
| н81У | — | — | 479 595,74 | 1 315 706,47 | Метод спутниковых геодезических измерений (определений) | Вычислено с использованием программного обеспечения Topcon Tools v.7.1 лицензия № SRB 09169, Mt = 0,10 | — |
| н82У | — | — | 479 600,84 | 1 315 707,34 | | | |
| н83У | — | — | 479 600,84 | 1 315 708,83 | | | |
| н84У | — | — | 479 604,78 | 1 315 709,53 | | | |
| н85У | — | — | 479 601,73 | 1 315 722,35 | | | |
| н86У | — | — | 479 598,66 | 1 315 721,62 | | | |
| н87У | — | — | 479 595,86 | 1 315 736,89 | | | |
| н88У | — | — | 479 582,94 | 1 315 734,11 | | | |
| н89У | — | — | 479 559,64 | 1 315 731,34 | | | |

| 1 | 2 | 3 | 4 | 5 | 6 | 7 | 8 |
|------|---|---|------------|--------------|---|--|---|
| н90У | — | — | 479 454,40 | 1 315 727,31 | Метод спутниковых геодезических измерений (определений) | Вычислено с использованием программного обеспечения Topcon Tools v.7.1 лицензия № SRB 09169, Mt = 0,10 | — |
| н78У | — | — | 479 462,57 | 1 315 693,70 | | | |

13:05:0103001:106(2)

| | | | | | | | |
|------|---|---|------------|--------------|---|--|---|
| н91У | — | — | 479 630,61 | 1 315 712,39 | Метод спутниковых геодезических измерений (определений) | Вычислено с использованием программного обеспечения Topcon Tools v.7.1 лицензия № SRB 09169, Mt = 0,10 | — |
| н92У | — | — | 479 647,90 | 1 315 717,11 | | | |
| н93У | — | — | 479 643,86 | 1 315 732,36 | | | |
| н94У | — | — | 479 626,57 | 1 315 727,64 | | | |
| н91У | — | — | 479 630,61 | 1 315 712,39 | | | |

2. Сведения о частях границ уточняемого земельного участка с кадастровым номером 13:05:0103001:106 :

| Обозначение части границ | | Горизонтальное проложение (S), м | Описание прохождения части границ | Сведения о согласовании местоположения границ (согласовано/спорное) |
|--------------------------|-------|----------------------------------|-----------------------------------|---|
| от т. | до т. | | | |
| 1 | 2 | 3 | 4 | 5 |

13:05:0103001:106(1)

| | | | | |
|------|------|-------|---|-------------|
| н78У | н79У | 68,98 | — | согласовано |
| н79У | н80У | 35,53 | | |

| 1 | 2 | 3 | 4 | 5 |
|------|------|--------|---|-------------|
| н80У | н81У | 29,40 | — | согласовано |
| н81У | н82У | 5,17 | | |
| н82У | н83У | 1,49 | | |
| н83У | н84У | 4,00 | | |
| н84У | н85У | 13,18 | | |
| н85У | н86У | 3,16 | | |
| н86У | н87У | 15,52 | | |
| н87У | н88У | 13,22 | | |
| н88У | н89У | 23,46 | | |
| н89У | н90У | 105,32 | | |
| н90У | н78У | 34,59 | | |

13:05:0103001:106(2)

| | | | | |
|------|------|-------|---|-------------|
| н91У | н92У | 17,92 | — | согласовано |
| н92У | н93У | 15,78 | | |
| н93У | н94У | 17,92 | | |
| н94У | н91У | 15,78 | | |

3. Сведения о характеристиках уточняемого земельного участка с кадастровым номером 13:05:0103001:106 :

| № п/п | Наименование характеристики земельного участка | Значение характеристики |
|-------|--|---|
| 1 | 2 | 3 |
| 1. | Адрес земельного участка | Российская Федерация, Республика Мордовия, Большеигнатовский р-н, Вармазейка с, Кооперативная ул, д 47 |
| 1.1. | Сведения о местоположении земельного участка (при отсутствии адреса) в структурированном в соответствии с федеральной информационной адресной системой виде | — |
| 1.2. | Дополнительные сведения о местоположении земельного участка | — |
| 2. | Площадь земельного участка ± величина погрешности определения (вычисления) площади ($P \pm \Delta P$), м ² | 4 821 ± 29,00, 13:05:0103001:106(1) 4 537,86 м ² ± 23,58 м ² , 13:05:0103001:106(2) 282,74 м ² ± 5,89 м ² |
| 3. | Формула, примененная для вычисления предельной погрешности определения площади земельного участка, с подставленными значениями и итоговые (вычисленные) значения | 23,58 + 5,89 = 29 |
| 4. | Площадь земельного участка согласно сведениям Единого государственного реестра недвижимости (Ркад), м ² | 4 000,00 |

| | | |
|------|--|---|
| 1 | 2 | 3 |
| 5. | Оценка расхождения Р и Ркад (Р - Ркад), м ² | 821 |
| 6. | Предельный минимальный и максимальный размеры земельного участка (Рмин и Рмакс), м ² | Рмин = Рмин = 1 500 Рмакс = Рмакс = 10 000 |
| 7. | Вид (виды) разрешенного использования | Для ведения личного подсобного хозяйства |
| 7.1. | Дополнительные сведения об использовании земельного участка | — |
| 8. | Кадастровый или иной государственный учетный номер (инвентарный) здания, сооружения, объекта незавершенного строительства, расположенного на земельном участке | — |
| 9. | Сведения о земельных участках (землях общего пользования, территории общего пользования), посредством которых обеспечивается доступ | — |
| 10. | Иные сведения | — |

4. Пояснения к сведениям об уточняемом земельном участке с кадастровым номером 13:05:0103001:106 :

| | |
|----|---|
| 1. | — |
|----|---|

1. Сведения о характерных точках границ уточняемого земельного участка с кадастровым номером 13:05:0103001:107 :

Система координат МСК-13, зона 1 Зона № 1

| Обозначение характерных точек границ | Координаты, м | | | | Метод определения координат | Формулы, примененные для расчета средней квадратической погрешности определения координат характерных точек границ (Mt), с подставленными в такие формулы значениями и итоговые (вычисленные) значения Mt, м | Описание закрепления точки |
|--------------------------------------|--|---|--|--------------|---|--|----------------------------|
| | содержатся в Едином государственном реестре недвижимости | | определены в результате выполнения комплексных кадастровых работ | | | | |
| | X | Y | X | Y | | | |
| 1 | 2 | 3 | 4 | 5 | 6 | 7 | 8 |
| н95У | — | — | 479 623,18 | 1 315 710,50 | Метод спутниковых геодезических измерений (определений) | Вычислено с использованием программного обеспечения Topcon Tools v.7.1 лицензия № SRB 09169, Mt = 0,10 | — |
| н96У | — | — | 479 627,96 | 1 315 692,51 | | | |

| 1 | 2 | 3 | 4 | 5 | 6 | 7 | 8 |
|-------|---|---|------------|--------------|---|--|---|
| н97У | — | — | 479 642,69 | 1 315 696,23 | Метод спутниковых геодезических измерений (определений) | Вычислено с использованием программного обеспечения Topcon Tools v.7.1 лицензия № SRB 09169, Mt = 0,10 | — |
| н98У | — | — | 479 647,56 | 1 315 695,77 | | | |
| н99У | — | — | 479 649,31 | 1 315 690,22 | | | |
| н100У | — | — | 479 657,68 | 1 315 692,79 | | | |
| н101У | — | — | 479 655,93 | 1 315 698,34 | | | |
| н102У | — | — | 479 657,00 | 1 315 698,80 | | | |
| н103У | — | — | 479 655,09 | 1 315 703,58 | | | |
| н104У | — | — | 479 654,57 | 1 315 705,85 | | | |
| н105У | — | — | 479 651,78 | 1 315 709,39 | | | |

| 1 | 2 | 3 | 4 | 5 | 6 | 7 | 8 |
|------|---|---|------------|--------------|---|--|---|
| н92У | — | — | 479 647,90 | 1 315 717,11 | Метод спутниковых геодезических измерений (определений) | Вычислено с использованием программного обеспечения Topcon Tools v.7.1 лицензия № SRB 09169, Mt = 0,10 | — |
| н95У | — | — | 479 623,18 | 1 315 710,50 | | | |

2. Сведения о частях границ уточняемого земельного участка с кадастровым номером 13:05:0103001:107 :

| Обозначение части границ | | Горизонтальное проложение (S), м | Описание прохождения части границ | Сведения о согласовании местоположения границ (согласовано/спорное) |
|--------------------------|-------|----------------------------------|-----------------------------------|---|
| от т. | до т. | | | |
| 1 | 2 | 3 | 4 | 5 |
| н95У | н96У | 18,61 | — | согласовано |
| н96У | н97У | 15,19 | | |
| н97У | н98У | 4,89 | | |
| н98У | н99У | 5,82 | | |
| н99У | н100У | 8,76 | | |
| н100У | н101У | 5,82 | | |
| н101У | н102У | 1,16 | | |
| н102У | н103У | 5,15 | | |
| н103У | н104У | 2,33 | | |
| н104У | н105У | 4,51 | | |
| н105У | н92У | 8,64 | | |
| н92У | н95У | 25,59 | | |

3. Сведения о характеристиках уточняемого земельного участка с кадастровым номером 13:05:0103001:107 :

| № п/п | Наименование характеристики земельного участка | Значение характеристики |
|-------|---|---|
| 1 | 2 | 3 |
| 1. | Адрес земельного участка | Российская Федерация, Республика Мордовия, Большеигнатовский р-н, Вармазейка с, Кооперативная ул, уч 49 |
| 1.1. | Сведения о местоположении земельного участка (при отсутствии адреса) в структурированном в соответствии с федеральной информационной адресной системой виде | — |
| 1.2. | Дополнительные сведения о местоположении земельного участка | — |

| 1 | 2 | 3 | 4 | 5 | 6 | 7 | 8 |
|-------|---|---|------------|--------------|---|--|---|
| н106У | — | — | 479 692,58 | 1 315 469,48 | Метод спутниковых геодезических измерений (определений) | Вычислено с использованием программного обеспечения Topcon Tools v.7.1 лицензия № SRB 09169, Mt = 0,10 | — |
| н107У | — | — | 479 697,07 | 1 315 470,72 | | | |
| н108У | — | — | 479 695,95 | 1 315 474,85 | | | |
| н109У | — | — | 479 714,70 | 1 315 477,84 | | | |
| н110У | — | — | 479 748,00 | 1 315 486,99 | | | |
| н111У | — | — | 479 731,34 | 1 315 509,57 | | | |
| н112У | — | — | 479 728,56 | 1 315 521,96 | | | |
| н113У | — | — | 479 708,76 | 1 315 528,56 | | | |
| н114У | — | — | 479 675,29 | 1 315 521,15 | | | |

| 1 | 2 | 3 | 4 | 5 | 6 | 7 | 8 |
|-------|---|---|------------|--------------|---|--|---|
| н115У | — | — | 479 678,16 | 1 315 510,31 | Метод спутниковых геодезических измерений (определений) | Вычислено с использованием программного обеспечения Topcon Tools v.7.1 лицензия № SRB 09169, Mt = 0,10 | — |
| н116У | — | — | 479 682,83 | 1 315 490,86 | | | |
| н117У | — | — | 479 686,89 | 1 315 491,88 | | | |
| н118У | — | — | 479 689,52 | 1 315 481,12 | | | |
| н106У | — | — | 479 692,58 | 1 315 469,48 | | | |

2. Сведения о частях границ уточняемого земельного участка с кадастровым номером 13:05:0103001:108 :

| Обозначение части границ | | Горизонтальное проложение (S), м | Описание прохождения части границ | Сведения о согласовании местоположения границ (согласовано/спорное) |
|--------------------------|-------|----------------------------------|-----------------------------------|---|
| от т. | до т. | | | |
| 1 | 2 | 3 | 4 | 5 |
| н106У | н107У | 4,66 | — | согласовано |
| н107У | н108У | 4,28 | | |
| н108У | н109У | 18,99 | | |
| н109У | н110У | 34,53 | | |
| н110У | н111У | 28,06 | | |
| н111У | н112У | 12,70 | | |
| н112У | н113У | 20,87 | | |
| н113У | н114У | 34,28 | | |
| н114У | н115У | 11,21 | | |
| н115У | н116У | 20,00 | | |
| н116У | н117У | 4,19 | | |

| | | | | |
|-------|-------|-------|---|-------------|
| 1 | 2 | 3 | 4 | 5 |
| н117У | н118У | 11,08 | — | согласовано |
| н118У | н106У | 12,04 | | |

3. Сведения о характеристиках уточняемого земельного участка с кадастровым номером 13:05:0103001:108 :

| № п/п | Наименование характеристики земельного участка | Значение характеристики |
|-------|--|---|
| 1 | 2 | 3 |
| 1. | Адрес земельного участка | Российская Федерация, Республика Мордовия, Большеигнатовский р-н, Вармазейка с, Кооперативная ул, уч 50 |
| 1.1. | Сведения о местоположении земельного участка (при отсутствии адреса) в структурированном в соответствии с федеральной информационной адресной системой виде | — |
| 1.2. | Дополнительные сведения о местоположении земельного участка | — |
| 2. | Площадь земельного участка ± величина погрешности определения (вычисления) площади ($P \pm \Delta P$), м ² | 2 578 ± 18,00 |
| 3. | Формула, примененная для вычисления предельной погрешности определения площади земельного участка, с подставленными значениями и итоговые (вычисленные) значения | $3,5 * M_t * \sqrt{P} = 3,5 * 0,10 * \sqrt{2\ 578,00} = 18$ |
| 4. | Площадь земельного участка согласно сведениям Единого государственного реестра недвижимости (Ркад), м ² | 3 400,00 |
| 5. | Оценка расхождения Р и Ркад ($P - P_{кад}$), м ² | 822 |
| 6. | Предельный минимальный и максимальный размеры земельного участка (Рмин и Рмакс), м ² | Рмин = Рмин = 1 500 Рмакс = Рмакс = 10 000 |
| 7. | Вид (виды) разрешенного использования | Для ведения личного подсобного хозяйства |
| 7.1. | Дополнительные сведения об использовании земельного участка | — |
| 8. | Кадастровый или иной государственный учетный номер (инвентарный) здания, сооружения, объекта незавершенного строительства, расположенного на земельном участке | — |
| 9. | Сведения о земельных участках (землях общего пользования, территории общего пользования), посредством которых обеспечивается доступ | Земли (земельные участки) общего пользования |
| 10. | Иные сведения | — |

4. Пояснения к сведениям об уточняемом земельном участке с кадастровым номером 13:05:0103001:108 :

| | |
|----|---|
| 1. | — |
|----|---|

1. Сведения о характерных точках границ уточняемого земельного участка с кадастровым номером 13:05:0103001:109 :
 Система координат МСК-13, зона 1 Зона № 1

| Обозначение характерных точек границ | Координаты, м | | | | Метод определения координат | Формулы, примененные для расчета средней квадратической погрешности определения координат характерных точек границ (Mt), с подставленными в такие формулы значениями и итоговые (вычисленные) значения Mt, м | Описание закрепления точки |
|--------------------------------------|--|---|--|--------------|---|--|----------------------------|
| | содержатся в Едином государственном реестре недвижимости | | определены в результате выполнения комплексных кадастровых работ | | | | |
| | X | Y | X | Y | | | |
| 1 | 2 | 3 | 4 | 5 | 6 | 7 | 8 |
| н119У | — | — | 479 709,09 | 1 315 401,74 | Метод спутниковых геодезических измерений (определений) | Вычислено с использованием программного обеспечения Topcon Tools v.7.1 лицензия № SRB 09169, Mt = 0,10 | — |
| н120У | — | — | 479 778,13 | 1 315 420,93 | | | |
| н121У | — | — | 479 765,05 | 1 315 433,56 | | | |
| н122У | — | — | 479 751,83 | 1 315 461,88 | | | |
| н123У | — | — | 479 711,48 | 1 315 451,34 | | | |
| н124У | — | — | 479 697,42 | 1 315 449,00 | | | |

| 1 | 2 | 3 | 4 | 5 | 6 | 7 | 8 |
|-------|---|---|------------|--------------|---|--|---|
| н119У | — | — | 479 709,09 | 1 315 401,74 | Метод спутниковых геодезических измерений (определений) | Вычислено с использованием программного обеспечения Topcon Tools v.7.1 лицензия № SRB 09169, Mt = 0,10 | — |

2. Сведения о частях границ уточняемого земельного участка с кадастровым номером 13:05:0103001:109 :

| Обозначение части границ | | Горизонтальное проложение (S), м | Описание прохождения части границ | Сведения о согласовании местоположения границ (согласовано/спорное) |
|--------------------------|-------|----------------------------------|-----------------------------------|---|
| от т. | до т. | | | |
| 1 | 2 | 3 | 4 | 5 |
| н119У | н120У | 71,66 | — | согласовано |
| н120У | н121У | 18,18 | | |
| н121У | н122У | 31,25 | | |
| н122У | н123У | 41,70 | | |
| н123У | н124У | 14,25 | | |
| н124У | н119У | 48,68 | | |

3. Сведения о характеристиках уточняемого земельного участка с кадастровым номером 13:05:0103001:109 :

| № п/п | Наименование характеристики земельного участка | Значение характеристики |
|-------|--|--|
| 1 | 2 | 3 |
| 1. | Адрес земельного участка | Российская Федерация, Республика Мордовия, Большеигнатовский р-н, Вармазейка с, Кооперативная ул, 51 |
| 1.1. | Сведения о местоположении земельного участка (при отсутствии адреса) в структурированном в соответствии с федеральной информационной адресной системой виде | — |
| 1.2. | Дополнительные сведения о местоположении земельного участка | — |
| 2. | Площадь земельного участка ± величина погрешности определения (вычисления) площади ($P \pm \Delta P$), м ² | 2 898 ± 19,00 |
| 3. | Формула, примененная для вычисления предельной погрешности определения площади земельного участка, с подставленными значениями и итоговые (вычисленные) значения | $3,5 * Mt * \sqrt{P} = 3,5 * 0,10 * \sqrt{2\ 898,00} = 19$ |
| 4. | Площадь земельного участка согласно сведениям Единого государственного реестра недвижимости (Ркад), м ² | 3 000,00 |
| 5. | Оценка расхождения P и Ркад ($P - P_{кад}$), м ² | 102 |
| 6. | Предельный минимальный и максимальный размеры земельного участка (Pмин и Pмакс), м ² | Pмин = Pмин = 1 500 Pмакс = Pмакс = 10 000 |

| 1 | 2 | 3 |
|------|--|--|
| 7. | Вид (виды) разрешенного использования | Для ведения личного подсобного хозяйства |
| 7.1. | Дополнительные сведения об использовании земельного участка | — |
| 8. | Кадастровый или иной государственный учетный номер (инвентарный) здания, сооружения, объекта незавершенного строительства, расположенного на земельном участке | — |
| 9. | Сведения о земельных участках (землях общего пользования, территории общего пользования), посредством которых обеспечивается доступ | Земли (земельные участки) общего пользования |
| 10. | Иные сведения | — |

4. Пояснения к сведениям об уточняемом земельном участке с кадастровым номером 13:05:0103001:109 :

| | |
|----|---|
| 1. | — |
|----|---|

1. Сведения о характерных точках границ уточняемого земельного участка с кадастровым номером 13:05:0103001:11 :
 Система координат МСК-13, зона 1 Зона № 1

| Обозначение характерных точек границ | Координаты, м | | | | Метод определения координат | Формулы, примененные для расчета средней квадратической погрешности определения координат характерных точек границ (Mt), с подставленными в такие формулы значениями и итоговые (вычисленные) значения Mt, м | Описание закрепления точки |
|--------------------------------------|--|---|--|--------------|---|--|----------------------------|
| | содержатся в Едином государственном реестре недвижимости | | определены в результате выполнения комплексных кадастровых работ | | | | |
| | X | Y | X | Y | | | |
| 1 | 2 | 3 | 4 | 5 | 6 | 7 | 8 |
| н21У | — | — | 479 887,62 | 1 314 348,51 | Метод спутниковых геодезических измерений (определений) | Вычислено с использованием программного обеспечения Topcon Tools v.7.1 лицензия № SRB 09169, Mt = 0,10 | — |
| н20У | — | — | 479 917,94 | 1 314 348,51 | | | |
| н19У | — | — | 479 930,56 | 1 314 348,85 | | | |

| 1 | 2 | 3 | 4 | 5 | 6 | 7 | 8 |
|-------|---|---|------------|--------------|---|--|---|
| н18У | — | — | 479 988,44 | 1 314 349,73 | Метод спутниковых геодезических измерений (определений) | Вычислено с использованием программного обеспечения Topcon Tools v.7.1 лицензия № SRB 09169, Mt = 0,10 | — |
| н125У | — | — | 479 987,48 | 1 314 377,20 | | | |
| н126У | — | — | 479 952,23 | 1 314 378,67 | | | |
| н127У | — | — | 479 919,51 | 1 314 384,65 | | | |
| н128У | — | — | 479 908,06 | 1 314 387,24 | | | |
| н129У | — | — | 479 895,23 | 1 314 389,78 | | | |
| н130У | — | — | 479 892,01 | 1 314 390,23 | | | |
| н131У | — | — | 479 891,31 | 1 314 390,39 | | | |
| н132У | — | — | 479 887,42 | 1 314 348,62 | | | |

| 1 | 2 | 3 | 4 | 5 | 6 | 7 | 8 |
|------|---|---|------------|--------------|---|--|---|
| н21У | — | — | 479 887,62 | 1 314 348,51 | Метод спутниковых геодезических измерений (определений) | Вычислено с использованием программного обеспечения Topcon Tools v.7.1 лицензия № SRB 09169, Mt = 0,10 | — |

2. Сведения о частях границ уточняемого земельного участка с кадастровым номером 13:05:0103001:11 :

| Обозначение части границ | | Горизонтальное проложение (S), м | Описание прохождения части границ | Сведения о согласовании местоположения границ (согласовано/спорное) |
|--------------------------|-------|----------------------------------|-----------------------------------|---|
| от т. | до т. | | | |
| 1 | 2 | 3 | 4 | 5 |
| н21У | н20У | 30,32 | — | согласовано |
| н20У | н19У | 12,62 | | |
| н19У | н18У | 57,89 | | |
| н18У | н125У | 27,49 | | |
| н125У | н126У | 35,28 | | |
| н126У | н127У | 33,26 | | |
| н127У | н128У | 11,74 | | |
| н128У | н129У | 13,08 | | |
| н129У | н130У | 3,25 | | |
| н130У | н131У | 0,72 | | |
| н131У | н132У | 41,95 | | |
| н132У | н21У | 0,23 | | |

3. Сведения о характеристиках уточняемого земельного участка с кадастровым номером 13:05:0103001:11 :

| № п/п | Наименование характеристики земельного участка | Значение характеристики |
|-------|---|--|
| 1 | 2 | 3 |
| 1. | Адрес земельного участка | Российская Федерация, Республика Мордовия, Большеигнатовский р-н, Вармазейское с/п, Вармазейка с, Советская ул, д 11 |
| 1.1. | Сведения о местоположении земельного участка (при отсутствии адреса) в структурированном в соответствии с федеральной информационной адресной системой виде | — |
| 1.2. | Дополнительные сведения о местоположении земельного участка | — |
| 2. | Площадь земельного участка ± величина погрешности определения (вычисления) площади ($P \pm \Delta P$), м ² | 3 275 ± 20,00 |

| 1 | 2 | 3 | 4 | 5 | 6 | 7 | 8 |
|-------|---|---|------------|--------------|---|--|---|
| н133У | — | — | 479 520,21 | 1 315 306,83 | Метод спутниковых геодезических измерений (определений) | Вычислено с использованием программного обеспечения Topcon Tools v.7.1 лицензия № SRB 09169, Mt = 0,10 | — |
| н134У | — | — | 479 548,14 | 1 315 305,14 | | | |
| н135У | — | — | 479 563,90 | 1 315 304,19 | | | |
| н136У | — | — | 479 598,05 | 1 315 303,48 | | | |
| н137У | — | — | 479 638,69 | 1 315 304,00 | | | |
| н138У | — | — | 479 674,28 | 1 315 305,29 | | | |
| н139У | — | — | 479 688,74 | 1 315 308,73 | | | |
| н140У | — | — | 479 691,14 | 1 315 309,38 | | | |
| н141У | — | — | 479 685,52 | 1 315 335,03 | | | |

| 1 | 2 | 3 | 4 | 5 | 6 | 7 | 8 |
|-------|---|---|------------|--------------|---|--|---|
| н142У | — | — | 479 684,58 | 1 315 334,68 | Метод спутниковых геодезических измерений (определений) | Вычислено с использованием программного обеспечения Topcon Tools v.7.1 лицензия № SRB 09169, Mt = 0,10 | — |
| н143У | — | — | 479 636,19 | 1 315 333,01 | | | |
| н144У | — | — | 479 620,30 | 1 315 331,87 | | | |
| н145У | — | — | 479 518,39 | 1 315 331,08 | | | |
| н133У | — | — | 479 520,21 | 1 315 306,83 | | | |

2. Сведения о частях границ уточняемого земельного участка с кадастровым номером 13:05:0103001:110 :

| Обозначение части границ | | Горизонтальное проложение (S), м | Описание прохождения части границ | Сведения о согласовании местоположения границ (согласовано/спорное) |
|--------------------------|-------|----------------------------------|-----------------------------------|---|
| от т. | до т. | | | |
| 1 | 2 | 3 | 4 | 5 |
| н133У | н134У | 27,98 | — | согласовано |
| н134У | н135У | 15,79 | | |
| н135У | н136У | 34,16 | | |
| н136У | н137У | 40,64 | | |
| н137У | н138У | 35,61 | | |
| н138У | н139У | 14,86 | | |
| н139У | н140У | 2,49 | | |
| н140У | н141У | 26,26 | | |
| н141У | н142У | 1,00 | | |
| н142У | н143У | 48,42 | | |
| н143У | н144У | 15,93 | | |

| | | | | |
|-------|-------|--------|---|-------------|
| 1 | 2 | 3 | 4 | 5 |
| н144У | н145У | 101,91 | — | согласовано |
| н145У | н133У | 24,32 | — | |

3. Сведения о характеристиках уточняемого земельного участка с кадастровым номером 13:05:0103001:110 :

| № п/п | Наименование характеристики земельного участка | Значение характеристики |
|-------|--|--|
| 1 | 2 | 3 |
| 1. | Адрес земельного участка | Российская Федерация, Республика Мордовия, Большеигнатовский р-н, Вармазейка с, Кооперативная ул, 41 |
| 1.1. | Сведения о местоположении земельного участка (при отсутствии адреса) в структурированном в соответствии с федеральной информационной адресной системой виде | — |
| 1.2. | Дополнительные сведения о местоположении земельного участка | — |
| 2. | Площадь земельного участка ± величина погрешности определения (вычисления) площади ($P \pm \Delta P$), м ² | 4 672 ± 24,00 |
| 3. | Формула, примененная для вычисления предельной погрешности определения площади земельного участка, с подставленными значениями и итоговые (вычисленные) значения | $3,5 * M_t * \sqrt{P} = 3,5 * 0,10 * \sqrt{4\ 672,00} = 24$ |
| 4. | Площадь земельного участка согласно сведениям Единого государственного реестра недвижимости (Ркад), м ² | 3 400,00 |
| 5. | Оценка расхождения Р и Ркад ($P - P_{кад}$), м ² | 1 272 |
| 6. | Предельный минимальный и максимальный размеры земельного участка (Рмин и Рмакс), м ² | Рмин = Рмин = 1 500 Рмакс = Рмакс = 10 000 |
| 7. | Вид (виды) разрешенного использования | Для ведения личного подсобного хозяйства |
| 7.1. | Дополнительные сведения об использовании земельного участка | — |
| 8. | Кадастровый или иной государственный учетный номер (инвентарный) здания, сооружения, объекта незавершенного строительства, расположенного на земельном участке | — |
| 9. | Сведения о земельных участках (землях общего пользования, территории общего пользования), посредством которых обеспечивается доступ | Земли (земельные участки) общего пользования |
| 10. | Иные сведения | — |

4. Пояснения к сведениям об уточняемом земельном участке с кадастровым номером 13:05:0103001:110 :

| | |
|----|---|
| 1. | — |
|----|---|

1. Сведения о характерных точках границ уточняемого земельного участка с кадастровым номером 13:05:0103001:113 :
 Система координат МСК-13, зона 1 Зона № 1

| Обозначение характерных точек границ | Координаты, м | | | | Метод определения координат | Формулы, примененные для расчета средней квадратической погрешности определения координат характерных точек границ (Mt), с подставленными в такие формулы значениями и итоговые (вычисленные) значения Mt, м | Описание закрепления точки |
|--------------------------------------|--|---|--|--------------|---|--|----------------------------|
| | содержатся в Едином государственном реестре недвижимости | | определены в результате выполнения комплексных кадастровых работ | | | | |
| | X | Y | X | Y | | | |
| 1 | 2 | 3 | 4 | 5 | 6 | 7 | 8 |
| н146У | — | — | 479 719,32 | 1 315 330,39 | Метод спутниковых геодезических измерений (определений) | Вычислено с использованием программного обеспечения Topcon Tools v.7.1 лицензия № SRB 09169, Mt = 0,10 | — |
| н147У | — | — | 479 740,62 | 1 315 329,28 | | | |
| н148У | — | — | 479 785,68 | 1 315 328,24 | | | |
| н149У | — | — | 479 800,13 | 1 315 368,00 | | | |
| н150У | — | — | 479 741,58 | 1 315 367,85 | | | |
| н151У | — | — | 479 728,46 | 1 315 367,90 | | | |

| 1 | 2 | 3 | 4 | 5 | 6 | 7 | 8 |
|-------|---|---|------------|--------------|---|--|---|
| н152У | — | — | 479 713,69 | 1 315 366,13 | Метод спутниковых геодезических измерений (определений) | Вычислено с использованием программного обеспечения Topcon Tools v.7.1 лицензия № SRB 09169, Mt = 0,10 | — |
| н146У | — | — | 479 719,32 | 1 315 330,39 | | | |

2. Сведения о частях границ уточняемого земельного участка с кадастровым номером 13:05:0103001:113 :

| Обозначение части границ | | Горизонтальное проложение (S), м | Описание прохождения части границ | Сведения о согласовании местоположения границ (согласовано/спорное) |
|--------------------------|-------|----------------------------------|-----------------------------------|---|
| от т. | до т. | | | |
| 1 | 2 | 3 | 4 | 5 |
| н146У | н147У | 21,33 | — | согласовано |
| н147У | н148У | 45,07 | | |
| н148У | н149У | 42,30 | | |
| н149У | н150У | 58,55 | | |
| н150У | н151У | 13,12 | | |
| н151У | н152У | 14,88 | | |
| н152У | н146У | 36,18 | | |

3. Сведения о характеристиках уточняемого земельного участка с кадастровым номером 13:05:0103001:113 :

| № п/п | Наименование характеристики земельного участка | Значение характеристики |
|-------|--|--|
| 1 | 2 | 3 |
| 1. | Адрес земельного участка | Российская Федерация, Республика Мордовия, Большеигнатовский р-н, Вармазейка с, Кооперативная ул, 52 |
| 1.1. | Сведения о местоположении земельного участка (при отсутствии адреса) в структурированном в соответствии с федеральной информационной адресной системой виде | — |
| 1.2. | Дополнительные сведения о местоположении земельного участка | — |
| 2. | Площадь земельного участка ± величина погрешности определения (вычисления) площади ($P \pm \Delta P$), м ² | 2 959 ± 19,00 |
| 3. | Формула, примененная для вычисления предельной погрешности определения площади земельного участка, с подставленными значениями и итоговые (вычисленные) значения | $3,5 * Mt * \sqrt{P} = 3,5 * 0,10 * \sqrt{2\ 959,00} = 19$ |

| 1 | 2 | 3 |
|------|--|---|
| 4. | Площадь земельного участка согласно сведениям Единого государственного реестра недвижимости (Ркад), м ² | 4 000,00 |
| 5. | Оценка расхождения Р и Ркад (Р - Ркад), м ² | 1 041 |
| 6. | Предельный минимальный и максимальный размеры земельного участка (Рмин и Рмакс), м ² | Рмин = Рмин = 1 500 Рмакс = Рмакс = 10 000 |
| 7. | Вид (виды) разрешенного использования | Для ведения личного подсобного хозяйства |
| 7.1. | Дополнительные сведения об использовании земельного участка | — |
| 8. | Кадастровый или иной государственный учетный номер (инвентарный) здания, сооружения, объекта незавершенного строительства, расположенного на земельном участке | — |
| 9. | Сведения о земельных участках (землях общего пользования, территории общего пользования), посредством которых обеспечивается доступ | Земли (земельные участки) общего пользования |
| 10. | Иные сведения | — |

4. Пояснения к сведениям об уточняемом земельном участке с кадастровым номером 13:05:0103001:113 :

1. —

1. Сведения о характерных точках границ уточняемого земельного участка с кадастровым номером 13:05:0103001:114 :
Система координат МСК-13, зона 1 Зона № 1

| Обозначение характерных точек границ | Координаты, м | | | | Метод определения координат | Формулы, примененные для расчета средней квадратической погрешности определения координат характерных точек границ (Mt), с подставленными в такие формулы значениями и итоговые (вычисленные) значения Mt, м | Описание закрепления точки |
|--------------------------------------|--|---|--|--------------|---|--|----------------------------|
| | содержатся в Едином государственном реестре недвижимости | | определены в результате выполнения комплексных кадастровых работ | | | | |
| | X | Y | X | Y | | | |
| 1 | 2 | 3 | 4 | 5 | 6 | 7 | 8 |
| n153У | — | — | 479 785,72 | 1 314 041,41 | Метод спутниковых геодезических измерений (определений) | Вычислено с использованием программного обеспечения Topcon Tools v.7.1 лицензия № SRB 09169, Mt = 0,10 | — |

| 1 | 2 | 3 | 4 | 5 | 6 | 7 | 8 |
|-------|---|---|------------|--------------|---|--|---|
| н154У | — | — | 479 856,08 | 1 314 029,20 | Метод спутниковых геодезических измерений (определений) | Вычислено с использованием программного обеспечения Topcon Tools v.7.1 лицензия № SRB 09169, Mt = 0,10 | — |
| н155У | — | — | 479 919,93 | 1 314 014,37 | | | |
| н156У | — | — | 479 928,58 | 1 314 042,29 | | | |
| н157У | — | — | 479 875,44 | 1 314 051,36 | | | |
| н158У | — | — | 479 834,14 | 1 314 065,11 | | | |
| н159У | — | — | 479 787,84 | 1 314 074,11 | | | |
| н160У | — | — | 479 783,37 | 1 314 054,98 | | | |
| н161У | — | — | 479 787,98 | 1 314 053,76 | | | |
| н153У | — | — | 479 785,72 | 1 314 041,41 | | | |

2. Сведения о частях границ уточняемого земельного участка с кадастровым номером 13:05:0103001:114 :

| Обозначение части границ | | Горизонтальное проложение (S), м | Описание прохождения части границ | Сведения о согласовании местоположения границ (согласовано/спорное) |
|--------------------------|-------|----------------------------------|-----------------------------------|---|
| от т. | до т. | | | |
| 1 | 2 | 3 | 4 | 5 |
| н153У | н154У | 71,41 | — | согласовано |
| н154У | н155У | 65,55 | | |
| н155У | н156У | 29,23 | | |
| н156У | н157У | 53,91 | | |
| н157У | н158У | 43,53 | | |
| н158У | н159У | 47,17 | | |
| н159У | н160У | 19,65 | | |
| н160У | н161У | 4,77 | | |
| н161У | н153У | 12,56 | | |

3. Сведения о характеристиках уточняемого земельного участка с кадастровым номером 13:05:0103001:114 :

| № п/п | Наименование характеристики земельного участка | Значение характеристики |
|-------|--|---|
| 1 | 2 | 3 |
| 1. | Адрес земельного участка | Российская Федерация, Республика Мордовия, Большеигнатовский р-н, Вармазейское с/п, Вармазейка с, Советская ул, д 3 |
| 1.1. | Сведения о местоположении земельного участка (при отсутствии адреса) в структурированном в соответствии с федеральной информационной адресной системой виде | — |
| 1.2. | Дополнительные сведения о местоположении земельного участка | — |
| 2. | Площадь земельного участка ± величина погрешности определения (вычисления) площади ($P \pm \Delta P$), м ² | 4 142 ± 23,00 |
| 3. | Формула, примененная для вычисления предельной погрешности определения площади земельного участка, с подставленными значениями и итоговые (вычисленные) значения | $3,5 * M_t * \sqrt{P} = 3,5 * 0,10 * \sqrt{4\ 142,00} = 23$ |
| 4. | Площадь земельного участка согласно сведениям Единого государственного реестра недвижимости (Ркад), м ² | 4 000,00 |
| 5. | Оценка расхождения Р и Ркад ($P - P_{кад}$), м ² | 142 |
| 6. | Предельный минимальный и максимальный размеры земельного участка (Рмин и Рмакс), м ² | Рмин = Рмин = 1 500 Рмакс = Рмакс = 10 000 |
| 7. | Вид (виды) разрешенного использования | Для ведения личного подсобного хозяйства |

| 1 | 2 | 3 |
|------|--|--|
| 7.1. | Дополнительные сведения об использовании земельного участка | — |
| 8. | Кадастровый или иной государственный учетный номер (инвентарный) здания, сооружения, объекта незавершенного строительства, расположенного на земельном участке | — |
| 9. | Сведения о земельных участках (землях общего пользования, территории общего пользования), посредством которых обеспечивается доступ | Земли (земельные участки) общего пользования |
| 10. | Иные сведения | — |

4. Пояснения к сведениям об уточняемом земельном участке с кадастровым номером 13:05:0103001:114 :

| | |
|----|---|
| 1. | — |
|----|---|

1. Сведения о характерных точках границ уточняемого земельного участка с кадастровым номером 13:05:0103001:116 :
Система координат МСК-13, зона 1 Зона № 1

| Обозначение характерных точек границ | Координаты, м | | | | Метод определения координат | Формулы, примененные для расчета средней квадратической погрешности определения координат характерных точек границ (Mt), с подставленными в такие формулы значениями и итоговые (вычисленные) значения Mt, м | Описание закрепления точки |
|--------------------------------------|--|---|--|--------------|---|--|----------------------------|
| | содержатся в Едином государственном реестре недвижимости | | определены в результате выполнения комплексных кадастровых работ | | | | |
| | X | Y | X | Y | | | |
| 1 | 2 | 3 | 4 | 5 | 6 | 7 | 8 |
| н162У | — | — | 480 049,47 | 1 315 370,83 | Метод спутниковых геодезических измерений (определений) | Вычислено с использованием программного обеспечения Topcon Tools v.7.1 лицензия № SRB 09169, Mt = 0,10 | — |
| н163У | — | — | 480 062,90 | 1 315 312,52 | | | |
| н164У | — | — | 480 121,29 | 1 315 318,02 | | | |

| 1 | 2 | 3 | 4 | 5 | 6 | 7 | 8 |
|-------|---|---|------------|--------------|---|--|---|
| н165У | — | — | 480 171,08 | 1 315 322,71 | Метод спутниковых геодезических измерений (определений) | Вычислено с использованием программного обеспечения Topcon Tools v.7.1 лицензия № SRB 09169, Mt = 0,10 | — |
| н166У | — | — | 480 178,37 | 1 315 354,90 | | | |
| н167У | — | — | 480 129,74 | 1 315 510,41 | | | |
| н168У | — | — | 480 102,14 | 1 315 501,78 | | | |
| н169У | — | — | 480 120,02 | 1 315 424,37 | | | |
| н170У | — | — | 480 110,97 | 1 315 410,12 | | | |
| н171У | — | — | 480 086,83 | 1 315 382,51 | | | |
| н162У | — | — | 480 049,47 | 1 315 370,83 | | | |

2. Сведения о частях границ уточняемого земельного участка с кадастровым номером 13:05:0103001:116 :

| Обозначение части границ | | Горизонтальное проложение (S), м | Описание прохождения части границ | Сведения о согласовании местоположения границ (согласовано/спорное) |
|--------------------------|-------|----------------------------------|-----------------------------------|---|
| от т. | до т. | | | |
| 1 | 2 | 3 | 4 | 5 |
| | | | | |

| 1 | 2 | 3 | 4 | 5 |
|-------|-------|--------|---|-------------|
| н162У | н163У | 59,84 | — | согласовано |
| н163У | н164У | 58,65 | | |
| н164У | н165У | 50,01 | | |
| н165У | н166У | 33,01 | | |
| н166У | н167У | 162,94 | | |
| н167У | н168У | 28,92 | | |
| н168У | н169У | 79,45 | | |
| н169У | н170У | 16,88 | | |
| н170У | н171У | 36,67 | | |
| н171У | н162У | 39,14 | | |

3. Сведения о характеристиках уточняемого земельного участка с кадастровым номером 13:05:0103001:116 :

| № п/п | Наименование характеристики земельного участка | Значение характеристики |
|-------|--|--|
| 1 | 2 | 3 |
| 1. | Адрес земельного участка | Российская Федерация, Республика Мордовия, Большеигнатовский р-н, Вармазейка с |
| 1.1. | Сведения о местоположении земельного участка (при отсутствии адреса) в структурированном в соответствии с федеральной информационной адресной системой виде | — |
| 1.2. | Дополнительные сведения о местоположении земельного участка | — |
| 2. | Площадь земельного участка ± величина погрешности определения (вычисления) площади ($P \pm \Delta P$), м ² | 12 726 ± 39,00 |
| 3. | Формула, примененная для вычисления предельной погрешности определения площади земельного участка, с подставленными значениями и итоговые (вычисленные) значения | $3,5 * M_t * \sqrt{P} = 3,5 * 0,10 * \sqrt{(12\ 726,00)} = 39$ |
| 4. | Площадь земельного участка согласно сведениям Единого государственного реестра недвижимости (Ркад), м ² | 20 000,00 |
| 5. | Оценка расхождения P и Ркад ($P - P_{кад}$), м ² | 7 274 |
| 6. | Предельный минимальный и максимальный размеры земельного участка (Рмин и Рмакс), м ² | Рмин = Рмин = 1 500 Рмакс = Рмакс = 10 000 |
| 7. | Вид (виды) разрешенного использования | Для учебных целей |
| 7.1. | Дополнительные сведения об использовании земельного участка | — |

| | | |
|-----|--|--|
| 1 | 2 | 3 |
| 8. | Кадастровый или иной государственный учетный номер (инвентарный) здания, сооружения, объекта незавершенного строительства, расположенного на земельном участке | — |
| 9. | Сведения о земельных участках (землях общего пользования, территории общего пользования), посредством которых обеспечивается доступ | Земли (земельные участки) общего пользования |
| 10. | Иные сведения | — |

4. Пояснения к сведениям об уточняемом земельном участке с кадастровым номером 13:05:0103001:116 :

| | |
|----|---|
| 1. | — |
|----|---|

1. Сведения о характерных точках границ уточняемого земельного участка с кадастровым номером 13:05:0103001:117 :

Система координат МСК-13, зона 1 Зона № 1

| Обозначение характерных точек границ | Координаты, м | | | | Метод определения координат | Формулы, примененные для расчета средней квадратической погрешности определения координат характерных точек границ (Mt), с подставленными в такие формулы значениями и итоговые (вычисленные) значения Mt, м | Описание закрепления точки |
|--------------------------------------|--|---|--|--------------|---|--|----------------------------|
| | содержатся в Едином государственном реестре недвижимости | | определены в результате выполнения комплексных кадастровых работ | | | | |
| | X | Y | X | Y | | | |
| 1 | 2 | 3 | 4 | 5 | 6 | 7 | 8 |
| н172У | — | — | 479 866,83 | 1 315 314,06 | Метод спутниковых геодезических измерений (определений) | Вычислено с использованием программного обеспечения Topcon Tools v.7.1 лицензия № SRB 09169, Mt = 0,10 | — |
| н173У | — | — | 479 842,55 | 1 315 313,31 | | | |
| н174У | — | — | 479 842,00 | 1 315 344,38 | | | |

| 1 | 2 | 3 | 4 | 5 | 6 | 7 | 8 |
|-------|---|---|------------|--------------|---|--|---|
| н175У | — | — | 479 866,15 | 1 315 344,88 | Метод спутниковых геодезических измерений (определений) | Вычислено с использованием программного обеспечения Topcon Tools v.7.1 лицензия № SRB 09169, Mt = 0,10 | — |
| н172У | — | — | 479 866,83 | 1 315 314,06 | | | |

2. Сведения о частях границ уточняемого земельного участка с кадастровым номером 13:05:0103001:117 :

| Обозначение части границ | | Горизонтальное проложение (S), м | Описание прохождения части границ | Сведения о согласовании местоположения границ (согласовано/спорное) |
|--------------------------|-------|----------------------------------|-----------------------------------|---|
| от т. | до т. | | | |
| 1 | 2 | 3 | 4 | 5 |
| н172У | н173У | 24,29 | — | согласовано |
| н173У | н174У | 31,07 | | |
| н174У | н175У | 24,16 | | |
| н175У | н172У | 30,83 | | |

3. Сведения о характеристиках уточняемого земельного участка с кадастровым номером 13:05:0103001:117 :

| № п/п | Наименование характеристики земельного участка | Значение характеристики |
|-------|--|--|
| 1 | 2 | 3 |
| 1. | Адрес земельного участка | Российская Федерация, Республика Мордовия, Большеигнатовский р-н, Вармазейка с, Советская ул, 45 |
| 1.1. | Сведения о местоположении земельного участка (при отсутствии адреса) в структурированном в соответствии с федеральной информационной адресной системой виде | — |
| 1.2. | Дополнительные сведения о местоположении земельного участка | — |
| 2. | Площадь земельного участка ± величина погрешности определения (вычисления) площади ($P \pm \Delta P$), м ² | 750 ± 10,00 |
| 3. | Формула, примененная для вычисления предельной погрешности определения площади земельного участка, с подставленными значениями и итоговые (вычисленные) значения | $3,5 * Mt * \sqrt{P} = 3,5 * 0,10 * \sqrt{(750,00)} = 10$ |
| 4. | Площадь земельного участка согласно сведениям Единого государственного реестра недвижимости (Ркад), м ² | 710,00 |
| 5. | Оценка расхождения P и Ркад ($P - P_{кад}$), м ² | 40 |

| 1 | 2 | 3 |
|------|--|---|
| 6. | Предельный минимальный и максимальный размеры земельного участка (Рмин и Рмакс), м ² | Рмин = Рмин = 1 500 Рмакс = Рмакс = 10 000 |
| 7. | Вид (виды) разрешенного использования | Для обслуживания и эксплуатации здания |
| 7.1. | Дополнительные сведения об использовании земельного участка | — |
| 8. | Кадастровый или иной государственный учетный номер (инвентарный) здания, сооружения, объекта незавершенного строительства, расположенного на земельном участке | — |
| 9. | Сведения о земельных участках (землях общего пользования, территории общего пользования), посредством которых обеспечивается доступ | Земли (земельные участки) общего пользования |
| 10. | Иные сведения | — |

4. Пояснения к сведениям об уточняемом земельном участке с кадастровым номером 13:05:0103001:117 :

| | |
|----|---|
| 1. | — |
|----|---|

1. Сведения о характерных точках границ уточняемого земельного участка с кадастровым номером 13:05:0103001:12 :

Система координат МСК-13, зона 1 Зона № 1

| Обозначение характерных точек границ | Координаты, м | | | | Метод определения координат | Формулы, примененные для расчета средней квадратической погрешности определения координат характерных точек границ (Mt), с подставленными в такие формулы значениями и итоговые (вычисленные) значения Mt, м | Описание закрепления точки |
|--------------------------------------|--|---|--|--------------|---|--|----------------------------|
| | содержатся в Едином государственном реестре недвижимости | | определены в результате выполнения комплексных кадастровых работ | | | | |
| | X | Y | X | Y | | | |
| 1 | 2 | 3 | 4 | 5 | 6 | 7 | 8 |
| н130У | — | — | 479 892,01 | 1 314 390,23 | Метод спутниковых геодезических измерений (определений) | Вычислено с использованием программного обеспечения Topcon Tools v.7.1 лицензия № SRB 09169, Mt = 0,10 | — |
| н129У | — | — | 479 895,23 | 1 314 389,78 | | | |

| 1 | 2 | 3 | 4 | 5 | 6 | 7 | 8 |
|-------|---|---|------------|--------------|---|--|---|
| н128У | — | — | 479 908,06 | 1 314 387,24 | Метод спутниковых геодезических измерений (определений) | Вычислено с использованием программного обеспечения Topcon Tools v.7.1 лицензия № SRB 09169, Mt = 0,10 | — |
| н176У | — | — | 479 919,51 | 1 314 384,66 | | | |
| н126У | — | — | 479 952,23 | 1 314 378,67 | | | |
| н125У | — | — | 479 987,48 | 1 314 377,20 | | | |
| н177У | — | — | 480 024,27 | 1 314 373,86 | | | |
| н178У | — | — | 480 027,03 | 1 314 395,32 | | | |
| н179У | — | — | 479 981,40 | 1 314 397,00 | | | |
| н180У | — | — | 479 933,06 | 1 314 401,24 | | | |
| н181У | — | — | 479 934,38 | 1 314 406,85 | | | |

| 1 | 2 | 3 | 4 | 5 | 6 | 7 | 8 |
|-------|---|---|------------|--------------|---|--|---|
| н182У | — | — | 479 907,51 | 1 314 411,23 | Метод спутниковых геодезических измерений (определений) | Вычислено с использованием программного обеспечения Topcon Tools v.7.1 лицензия № SRB 09169, Mt = 0,10 | — |
| н183У | — | — | 479 899,24 | 1 314 412,75 | | | |
| н184У | — | — | 479 894,49 | 1 314 413,58 | | | |
| н130У | — | — | 479 892,01 | 1 314 390,23 | | | |

2. Сведения о частях границ уточняемого земельного участка с кадастровым номером 13:05:0103001:12 :

| Обозначение части границ | | Горизонтальное проложение (S), м | Описание прохождения части границ | Сведения о согласовании местоположения границ (согласовано/спорное) |
|--------------------------|-------|----------------------------------|-----------------------------------|---|
| от т. | до т. | | | |
| 1 | 2 | 3 | 4 | 5 |
| н130У | н129У | 3,25 | — | согласовано |
| н129У | н128У | 13,08 | | |
| н128У | н176У | 11,74 | | |
| н176У | н126У | 33,26 | | |
| н126У | н125У | 35,28 | | |
| н125У | н177У | 36,94 | | |
| н177У | н178У | 21,64 | | |
| н178У | н179У | 45,66 | | |
| н179У | н180У | 48,53 | | |
| н180У | н181У | 5,76 | | |
| н181У | н182У | 27,22 | | |
| н182У | н183У | 8,41 | | |
| н183У | н184У | 4,82 | | |
| н184У | н130У | 23,48 | | |

| 3. Сведения о характеристиках уточняемого земельного участка с кадастровым номером <u>13:05:0103001:12</u> : | | |
|--|--|--|
| № п/п | Наименование характеристики земельного участка | Значение характеристики |
| 1 | 2 | 3 |
| 1. | Адрес земельного участка | Российская Федерация, Республика Мордовия, Большеигнатовский р-н, Вармазейка с, Советская ул, 12 |
| 1.1. | Сведения о местоположении земельного участка (при отсутствии адреса) в структурированном в соответствии с федеральной информационной адресной системой виде | — |
| 1.2. | Дополнительные сведения о местоположении земельного участка | — |
| 2. | Площадь земельного участка ± величина погрешности определения (вычисления) площади ($P \pm \Delta P$), м ² | 2 847 ± 19,00 |
| 3. | Формула, примененная для вычисления предельной погрешности определения площади земельного участка, с подставленными значениями и итоговые (вычисленные) значения | $3,5 * M_t * \sqrt{P} = 3,5 * 0,10 * \sqrt{2\ 847,00} = 19$ |
| 4. | Площадь земельного участка согласно сведениям Единого государственного реестра недвижимости (Ркад), м ² | 2 500,00 |
| 5. | Оценка расхождения Р и Ркад ($P - P_{кад}$), м ² | 347 |
| 6. | Предельный минимальный и максимальный размеры земельного участка (Рмин и Рмакс), м ² | Рмин = Рмин = 1 500 Рмакс = Рмакс = 10 000 |
| 7. | Вид (виды) разрешенного использования | Для ведения личного подсобного хозяйства |
| 7.1. | Дополнительные сведения об использовании земельного участка | — |
| 8. | Кадастровый или иной государственный учетный номер (инвентарный) здания, сооружения, объекта незавершенного строительства, расположенного на земельном участке | — |
| 9. | Сведения о земельных участках (землях общего пользования, территории общего пользования), посредством которых обеспечивается доступ | Земли (земельные участки) общего пользования |
| 10. | Иные сведения | — |
| 4. Пояснения к сведениям об уточняемом земельном участке с кадастровым номером <u>13:05:0103001:12</u> : | | |
| 1. | — | — |

1. Сведения о характерных точках границ уточняемого земельного участка с кадастровым номером 13:05:0103001:121 :
 Система координат МСК-13, зона 1 Зона № 1

| Обозначение характерных точек границ | Координаты, м | | | | Метод определения координат | Формулы, примененные для расчета средней квадратической погрешности определения координат характерных точек границ (Mt), с подставленными в такие формулы значениями и итоговые (вычисленные) значения Mt, м | Описание закрепления точки |
|--------------------------------------|--|---|--|--------------|---|--|----------------------------|
| | содержатся в Едином государственном реестре недвижимости | | определены в результате выполнения комплексных кадастровых работ | | | | |
| | X | Y | X | Y | | | |
| 1 | 2 | 3 | 4 | 5 | 6 | 7 | 8 |
| н185У | — | — | 479 869,45 | 1 315 289,68 | Метод спутниковых геодезических измерений (определений) | Вычислено с использованием программного обеспечения Topcon Tools v.7.1 лицензия № SRB 09169, Mt = 0,10 | — |
| н186У | — | — | 479 836,33 | 1 315 287,82 | | | |
| н187У | — | — | 479 837,78 | 1 315 261,97 | | | |
| н188У | — | — | 479 870,90 | 1 315 263,83 | | | |
| н185У | — | — | 479 869,45 | 1 315 289,68 | | | |

2. Сведения о частях границ уточняемого земельного участка с кадастровым номером 13:05:0103001:121 :

| Обозначение части границ | | Горизонтальное проложение (S), м | Описание прохождения части границ | Сведения о согласовании местоположения границ (согласовано/спорное) |
|--------------------------|-------|----------------------------------|-----------------------------------|---|
| от т. | до т. | | | |
| 1 | 2 | 3 | 4 | 5 |
| н185У | н186У | 33,17 | — | согласовано |

| 1 | 2 | 3 | 4 | 5 |
|-------|-------|-------|---|-------------|
| н186У | н187У | 25,89 | — | согласовано |
| н187У | н188У | 33,17 | | |
| н188У | н185У | 25,89 | | |

3. Сведения о характеристиках уточняемого земельного участка с кадастровым номером 13:05:0103001:121 :

| № п/п | Наименование характеристики земельного участка | Значение характеристики |
|-------|--|---|
| 1 | 2 | 3 |
| 1. | Адрес земельного участка | Российская Федерация, Республика Мордовия, Большеигнатовский р-н, Вармазейка с, Советская ул, уч 30 |
| 1.1. | Сведения о местоположении земельного участка (при отсутствии адреса) в структурированном в соответствии с федеральной информационной адресной системой виде | — |
| 1.2. | Дополнительные сведения о местоположении земельного участка | — |
| 2. | Площадь земельного участка ± величина погрешности определения (вычисления) площади ($P \pm \Delta P$), м ² | 859 ± 10,00 |
| 3. | Формула, примененная для вычисления предельной погрешности определения площади земельного участка, с подставленными значениями и итоговые (вычисленные) значения | $3,5 * M_t * \sqrt{P} = 3,5 * 0,10 * \sqrt{(859,00)} = 10$ |
| 4. | Площадь земельного участка согласно сведениям Единого государственного реестра недвижимости (Ркад), м ² | 858,00 |
| 5. | Оценка расхождения Р и Ркад ($P - P_{кад}$), м ² | 1 |
| 6. | Предельный минимальный и максимальный размеры земельного участка (Рмин и Рмакс), м ² | Рмин = Рмин = 1 500 Рмакс = Рмакс = 10 000 |
| 7. | Вид (виды) разрешенного использования | Для обслуживания и эксплуатации здания |
| 7.1. | Дополнительные сведения об использовании земельного участка | — |
| 8. | Кадастровый или иной государственный учетный номер (инвентарный) здания, сооружения, объекта незавершенного строительства, расположенного на земельном участке | — |
| 9. | Сведения о земельных участках (землях общего пользования, территории общего пользования), посредством которых обеспечивается доступ | Земли (земельные участки) общего пользования |
| 10. | Иные сведения | — |

4. Пояснения к сведениям об уточняемом земельном участке с кадастровым номером 13:05:0103001:121 :

| 1. | | — | | | | | |
|--|--|---|--|--------------|---|--|----------------------------|
| I. Сведения о характерных точках границ уточняемого земельного участка с кадастровым номером | | | | | 13:05:0103001:13 | | |
| Система координат | | | | | МСК-13, зона 1 | | |
| | | | | | Зона № 1 | | |
| Обозначение характерных точек границ | Координаты, м | | | | Метод определения координат | Формулы, примененные для расчета средней квадратической погрешности определения координат характерных точек границ (Mt), с подставленными в такие формулы значениями и итоговые (вычисленные) значения Mt, м | Описание закрепления точки |
| | содержатся в Едином государственном реестре недвижимости | | определены в результате выполнения комплексных кадастровых работ | | | | |
| | X | Y | X | Y | | | |
| 1 | 2 | 3 | 4 | 5 | 6 | 7 | 8 |
| н189У | — | — | 479 930,99 | 1 314 429,36 | Метод спутниковых геодезических измерений (определений) | Вычислено с использованием программного обеспечения Topcon Tools v.7.1 лицензия № SRB 09169, Mt = 0,10 | — |
| н190У | — | — | 480 032,72 | 1 314 425,75 | | | |
| н191У | — | — | 480 035,04 | 1 314 447,47 | | | |
| н192У | — | — | 479 940,81 | 1 314 459,57 | | | |
| н193У | — | — | 479 905,39 | 1 314 461,17 | | | |
| н194У | — | — | 479 902,64 | 1 314 443,42 | | | |

| 1 | 2 | 3 | 4 | 5 | 6 | 7 | 8 |
|-------|---|---|------------|--------------|---|--|---|
| н195У | — | — | 479 901,10 | 1 314 433,61 | Метод спутниковых геодезических измерений (определений) | Вычислено с использованием программного обеспечения Topcon Tools v.7.1 лицензия № SRB 09169, Mt = 0,10 | — |
| н189У | — | — | 479 930,99 | 1 314 429,36 | | | |

2. Сведения о частях границ уточняемого земельного участка с кадастровым номером 13:05:0103001:13 :

| Обозначение части границ | | Горизонтальное проложение (S), м | Описание прохождения части границ | Сведения о согласовании местоположения границ (согласовано/спорное) |
|--------------------------|-------|----------------------------------|-----------------------------------|---|
| от т. | до т. | | | |
| 1 | 2 | 3 | 4 | 5 |
| н189У | н190У | 101,79 | — | согласовано |
| н190У | н191У | 21,84 | | |
| н191У | н192У | 95,00 | | |
| н192У | н193У | 35,46 | | |
| н193У | н194У | 17,96 | | |
| н194У | н195У | 9,93 | | |
| н195У | н189У | 30,19 | | |

3. Сведения о характеристиках уточняемого земельного участка с кадастровым номером 13:05:0103001:13 :

| № п/п | Наименование характеристики земельного участка | Значение характеристики |
|-------|--|---|
| 1 | 2 | 3 |
| 1. | Адрес земельного участка | Российская Федерация, Республика Мордовия, Большеигнатовский р-н, Вармазейка с, Советская ул, уч 13 |
| 1.1. | Сведения о местоположении земельного участка (при отсутствии адреса) в структурированном в соответствии с федеральной информационной адресной системой виде | — |
| 1.2. | Дополнительные сведения о местоположении земельного участка | — |
| 2. | Площадь земельного участка ± величина погрешности определения (вычисления) площади ($P \pm \Delta P$), м ² | 3 555 ± 21,00 |
| 3. | Формула, примененная для вычисления предельной погрешности определения площади земельного участка, с подставленными значениями и итоговые (вычисленные) значения | $3,5 * Mt * \sqrt{(P)} = 3,5 * 0,10 * \sqrt{(3\ 555,00)} = 21$ |

| 1 | 2 | 3 |
|------|--|---|
| 4. | Площадь земельного участка согласно сведениям Единого государственного реестра недвижимости (Ркад), м ² | 4 000,00 |
| 5. | Оценка расхождения Р и Ркад (Р - Ркад), м ² | 445 |
| 6. | Предельный минимальный и максимальный размеры земельного участка (Рмин и Рмакс), м ² | Рмин = Рмин = 1 500 Рмакс = Рмакс = 10 000 |
| 7. | Вид (виды) разрешенного использования | Для ведения личного подсобного хозяйства |
| 7.1. | Дополнительные сведения об использовании земельного участка | — |
| 8. | Кадастровый или иной государственный учетный номер (инвентарный) здания, сооружения, объекта незавершенного строительства, расположенного на земельном участке | — |
| 9. | Сведения о земельных участках (землях общего пользования, территории общего пользования), посредством которых обеспечивается доступ | Земли (земельные участки) общего пользования |
| 10. | Иные сведения | — |

4. Пояснения к сведениям об уточняемом земельном участке с кадастровым номером 13:05:0103001:13 :

1. —

1. Сведения о характерных точках границ уточняемого земельного участка с кадастровым номером 13:05:0103001:15 :
Система координат МСК-13, зона 1 Зона № 1

| Обозначение характерных точек границ | Координаты, м | | | | Метод определения координат | Формулы, примененные для расчета средней квадратической погрешности определения координат характерных точек границ (Mt), с подставленными в такие формулы значениями и итоговые (вычисленные) значения Mt, м | Описание закрепления точки |
|--------------------------------------|--|---|--|--------------|---|--|----------------------------|
| | содержатся в Едином государственном реестре недвижимости | | определены в результате выполнения комплексных кадастровых работ | | | | |
| | X | Y | X | Y | | | |
| 1 | 2 | 3 | 4 | 5 | 6 | 7 | 8 |
| н196У | — | — | 479 929,03 | 1 314 598,73 | Метод спутниковых геодезических измерений (определений) | Вычислено с использованием программного обеспечения Topcon Tools v.7.1 лицензия № SRB 09169, Mt = 0,10 | — |

| 1 | 2 | 3 | 4 | 5 | 6 | 7 | 8 |
|-------|---|---|------------|--------------|---|--|---|
| н197У | — | — | 479 957,26 | 1 314 595,75 | Метод спутниковых геодезических измерений (определений) | Вычислено с использованием программного обеспечения Topcon Tools v.7.1 лицензия № SRB 09169, Mt = 0,10 | — |
| н198У | — | — | 479 975,60 | 1 314 594,27 | | | |
| н199У | — | — | 479 994,38 | 1 314 592,75 | | | |
| н200У | — | — | 480 008,72 | 1 314 591,79 | | | |
| н201У | — | — | 480 033,04 | 1 314 590,45 | | | |
| н202У | — | — | 480 037,18 | 1 314 590,23 | | | |
| н203У | — | — | 480 087,21 | 1 314 590,46 | | | |
| н204У | — | — | 480 090,31 | 1 314 615,33 | | | |
| н205У | — | — | 480 035,29 | 1 314 618,86 | | | |

| 1 | 2 | 3 | 4 | 5 | 6 | 7 | 8 |
|-------|---|---|------------|--------------|---|--|---|
| н206У | — | — | 480 007,20 | 1 314 620,21 | Метод спутниковых геодезических измерений (определений) | Вычислено с использованием программного обеспечения Topcon Tools v.7.1 лицензия № SRB 09169, Mt = 0,10 | — |
| н207У | — | — | 479 959,05 | 1 314 623,85 | | | |
| н208У | — | — | 479 950,45 | 1 314 624,89 | | | |
| н209У | — | — | 479 950,01 | 1 314 622,04 | | | |
| н210У | — | — | 479 933,38 | 1 314 625,18 | | | |
| н211У | — | — | 479 931,86 | 1 314 616,73 | | | |
| н196У | — | — | 479 929,03 | 1 314 598,73 | | | |

2. Сведения о частях границ уточняемого земельного участка с кадастровым номером 13:05:0103001:15 :

| Обозначение части границ | | Горизонтальное проложение (S), м | Описание прохождения части границ | Сведения о согласовании местоположения границ (согласовано/спорное) |
|--------------------------|-------|----------------------------------|-----------------------------------|---|
| от т. | до т. | | | |
| 1 | 2 | 3 | 4 | 5 |
| н196У | н197У | 28,39 | — | согласовано |
| н197У | н198У | 18,40 | | |
| н198У | н199У | 18,84 | | |
| н199У | н200У | 14,37 | | |

| 1 | 2 | 3 | 4 | 5 |
|-------|-------|-------|---|-------------|
| н200У | н201У | 24,36 | — | согласовано |
| н201У | н202У | 4,15 | | |
| н202У | н203У | 50,03 | | |
| н203У | н204У | 25,06 | | |
| н204У | н205У | 55,13 | | |
| н205У | н206У | 28,12 | | |
| н206У | н207У | 48,29 | | |
| н207У | н208У | 8,66 | | |
| н208У | н209У | 2,88 | | |
| н209У | н210У | 16,92 | | |
| н210У | н211У | 8,59 | | |
| н211У | н196У | 18,22 | | |

3. Сведения о характеристиках уточняемого земельного участка с кадастровым номером 13:05:0103001:15 :

| № п/п | Наименование характеристики земельного участка | Значение характеристики |
|-------|--|--|
| 1 | 2 | 3 |
| 1. | Адрес земельного участка | Российская Федерация, Республика Мордовия, Большеигнатовский р-н, Вармазейка с, Советская ул, 15 |
| 1.1. | Сведения о местоположении земельного участка (при отсутствии адреса) в структурированном в соответствии с федеральной информационной адресной системой виде | — |
| 1.2. | Дополнительные сведения о местоположении земельного участка | — |
| 2. | Площадь земельного участка ± величина погрешности определения (вычисления) площади ($P \pm \Delta P$), м ² | 4 348 ± 23,00 |
| 3. | Формула, примененная для вычисления предельной погрешности определения площади земельного участка, с подставленными значениями и итоговые (вычисленные) значения | $3,5 * M_t * \sqrt{(P)} = 3,5 * 0,10 * \sqrt{(4\ 348,00)} = 23$ |
| 4. | Площадь земельного участка согласно сведениям Единого государственного реестра недвижимости (Ркад), м ² | 4 000,00 |
| 5. | Оценка расхождения Р и Ркад (Р - Ркад), м ² | 348 |
| 6. | Предельный минимальный и максимальный размеры земельного участка (Рмин и Рмакс), м ² | Рмин = Рмин = 1 500 Рмакс = Рмакс = 10 000 |
| 7. | Вид (виды) разрешенного использования | Для ведения личного подсобного хозяйства |

| 1 | 2 | 3 |
|------|--|--|
| 7.1. | Дополнительные сведения об использовании земельного участка | — |
| 8. | Кадастровый или иной государственный учетный номер (инвентарный) здания, сооружения, объекта незавершенного строительства, расположенного на земельном участке | — |
| 9. | Сведения о земельных участках (землях общего пользования, территории общего пользования), посредством которых обеспечивается доступ | Земли (земельные участки) общего пользования |
| 10. | Иные сведения | — |

4. Пояснения к сведениям об уточняемом земельном участке с кадастровым номером 13:05:0103001:15 :

| | |
|----|---|
| 1. | — |
|----|---|

1. Сведения о характерных точках границ уточняемого земельного участка с кадастровым номером 13:05:0103001:16 :
Система координат МСК-13, зона 1 Зона № 1

| Обозначение характерных точек границ | Координаты, м | | | | Метод определения координат | Формулы, примененные для расчета средней квадратической погрешности определения координат характерных точек границ (Mt), с подставленными в такие формулы значениями и итоговые (вычисленные) значения Mt, м | Описание закрепления точки |
|--------------------------------------|--|---|--|--------------|---|--|----------------------------|
| | содержатся в Едином государственном реестре недвижимости | | определены в результате выполнения комплексных кадастровых работ | | | | |
| | X | Y | X | Y | | | |
| 1 | 2 | 3 | 4 | 5 | 6 | 7 | 8 |
| н210У | — | — | 479 933,38 | 1 314 625,18 | Метод спутниковых геодезических измерений (определений) | Вычислено с использованием программного обеспечения Topcon Tools v.7.1 лицензия № SRB 09169, Mt = 0,10 | — |
| н209У | — | — | 479 950,01 | 1 314 622,04 | | | |
| н208У | — | — | 479 950,45 | 1 314 624,89 | | | |

| 1 | 2 | 3 | 4 | 5 | 6 | 7 | 8 |
|-------|---|---|------------|--------------|---|--|---|
| н207У | — | — | 479 959,05 | 1 314 623,85 | Метод спутниковых геодезических измерений (определений) | Вычислено с использованием программного обеспечения Topcon Tools v.7.1 лицензия № SRB 09169, Mt = 0,10 | — |
| н206У | — | — | 480 007,20 | 1 314 620,21 | | | |
| н205У | — | — | 480 035,29 | 1 314 618,86 | | | |
| н204У | — | — | 480 090,31 | 1 314 615,33 | | | |
| н212У | — | — | 480 092,84 | 1 314 642,27 | | | |
| н213У | — | — | 480 037,74 | 1 314 650,32 | | | |
| н214У | — | — | 480 019,47 | 1 314 651,60 | | | |
| н215У | — | — | 479 960,49 | 1 314 652,12 | | | |
| н216У | — | — | 479 943,65 | 1 314 652,10 | | | |

| 1 | 2 | 3 | 4 | 5 | 6 | 7 | 8 |
|-------|---|---|------------|--------------|---|--|---|
| н217У | — | — | 479 942,40 | 1 314 644,73 | Метод спутниковых геодезических измерений (определений) | Вычислено с использованием программного обеспечения Topcon Tools v.7.1 лицензия № SRB 09169, Mt = 0,10 | — |
| н218У | — | — | 479 941,41 | 1 314 640,71 | | | |
| н219У | — | — | 479 936,51 | 1 314 641,60 | | | |
| н220У | — | — | 479 935,73 | 1 314 638,63 | | | |
| н221У | — | — | 479 933,72 | 1 314 627,82 | | | |
| н210У | — | — | 479 933,38 | 1 314 625,18 | | | |

2. Сведения о частях границ уточняемого земельного участка с кадастровым номером 13:05:0103001:16 :

| Обозначение части границ | | Горизонтальное проложение (S), м | Описание прохождения части границ | Сведения о согласовании местоположения границ (согласовано/спорное) |
|--------------------------|-------|----------------------------------|-----------------------------------|---|
| от т. | до т. | | | |
| 1 | 2 | 3 | 4 | 5 |
| н210У | н209У | 16,92 | — | согласовано |
| н209У | н208У | 2,88 | | |
| н208У | н207У | 8,66 | | |
| н207У | н206У | 48,29 | | |
| н206У | н205У | 28,12 | | |
| н205У | н204У | 55,13 | | |
| н204У | н212У | 27,06 | | |
| н212У | н213У | 55,68 | | |

| 1 | 2 | 3 | 4 | 5 |
|-------|-------|-------|---|-------------|
| н213У | н214У | 18,31 | — | согласовано |
| н214У | н215У | 58,98 | | |
| н215У | н216У | 16,84 | | |
| н216У | н217У | 7,48 | | |
| н217У | н218У | 4,14 | | |
| н218У | н219У | 4,98 | | |
| н219У | н220У | 3,07 | | |
| н220У | н221У | 11,00 | | |
| н221У | н210У | 2,66 | | |

3. Сведения о характеристиках уточняемого земельного участка с кадастровым номером 13:05:0103001:16 :

| № п/п | Наименование характеристики земельного участка | Значение характеристики |
|-------|--|--|
| 1 | 2 | 3 |
| 1. | Адрес земельного участка | Российская Федерация, Республика Мордовия, Большеигнатовский р-н, Вармазейка с, Советская ул, 16 |
| 1.1. | Сведения о местоположении земельного участка (при отсутствии адреса) в структурированном в соответствии с федеральной информационной адресной системой виде | — |
| 1.2. | Дополнительные сведения о местоположении земельного участка | — |
| 2. | Площадь земельного участка ± величина погрешности определения (вычисления) площади ($P \pm \Delta P$), м ² | 4 594 ± 24,00 |
| 3. | Формула, примененная для вычисления предельной погрешности определения площади земельного участка, с подставленными значениями и итоговые (вычисленные) значения | $3,5 * M_t * \sqrt{P} = 3,5 * 0,10 * \sqrt{4\ 594,00} = 24$ |
| 4. | Площадь земельного участка согласно сведениям Единого государственного реестра недвижимости (Ркад), м ² | 4 000,00 |
| 5. | Оценка расхождения Р и Ркад ($P - P_{кад}$), м ² | 594 |
| 6. | Предельный минимальный и максимальный размеры земельного участка (Рмин и Рмакс), м ² | Рмин = Рмин = 1 500 Рмакс = Рмакс = 10 000 |
| 7. | Вид (виды) разрешенного использования | Для ведения личного подсобного хозяйства |
| 7.1. | Дополнительные сведения об использовании земельного участка | — |

| 1 | 2 | 3 |
|-----|--|--|
| 8. | Кадастровый или иной государственный учетный номер (инвентарный) здания, сооружения, объекта незавершенного строительства, расположенного на земельном участке | — |
| 9. | Сведения о земельных участках (землях общего пользования, территории общего пользования), посредством которых обеспечивается доступ | Земли (земельные участки) общего пользования |
| 10. | Иные сведения | — |

4. Пояснения к сведениям об уточняемом земельном участке с кадастровым номером 13:05:0103001:16 :

| | |
|----|---|
| 1. | — |
|----|---|

1. Сведения о характерных точках границ уточняемого земельного участка с кадастровым номером 13:05:0103001:17 :
 Система координат МСК-13, зона 1 Зона № 1

| Обозначение характерных точек границ | Координаты, м | | | | Метод определения координат | Формулы, примененные для расчета средней квадратической погрешности определения координат характерных точек границ (Mt), с подставленными в такие формулы значениями и итоговые (вычисленные) значения Mt, м | Описание закрепления точки |
|--------------------------------------|--|---|--|--------------|---|--|----------------------------|
| | содержатся в Едином государственном реестре недвижимости | | определены в результате выполнения комплексных кадастровых работ | | | | |
| | X | Y | X | Y | | | |
| 1 | 2 | 3 | 4 | 5 | 6 | 7 | 8 |
| н222У | — | — | 479 945,59 | 1 314 685,35 | Метод спутниковых геодезических измерений (определений) | Вычислено с использованием программного обеспечения Topcon Tools v.7.1 лицензия № SRB 09169, Mt = 0,10 | — |
| н223У | — | — | 479 964,76 | 1 314 682,78 | | | |
| н224У | — | — | 479 985,25 | 1 314 684,18 | | | |

| 1 | 2 | 3 | 4 | 5 | 6 | 7 | 8 |
|-------|---|---|------------|--------------|---|--|---|
| н225У | — | — | 480 091,37 | 1 314 683,25 | Метод спутниковых геодезических измерений (определений) | Вычислено с использованием программного обеспечения Topcon Tools v.7.1 лицензия № SRB 09169, Mt = 0,10 | — |
| н226У | — | — | 480 091,97 | 1 314 706,68 | | | |
| н227У | — | — | 480 044,29 | 1 314 710,92 | | | |
| н228У | — | — | 480 022,07 | 1 314 712,16 | | | |
| н229У | — | — | 479 973,82 | 1 314 714,49 | | | |
| н230У | — | — | 479 966,44 | 1 314 715,43 | | | |
| н231У | — | — | 479 959,72 | 1 314 715,72 | | | |
| н232У | — | — | 479 958,86 | 1 314 716,21 | | | |
| н233У | — | — | 479 954,98 | 1 314 716,87 | | | |

| 1 | 2 | 3 | 4 | 5 | 6 | 7 | 8 |
|-------|---|---|------------|--------------|---|--|---|
| н234У | — | — | 479 955,05 | 1 314 717,31 | Метод спутниковых геодезических измерений (определений) | Вычислено с использованием программного обеспечения Topcon Tools v.7.1 лицензия № SRB 09169, Mt = 0,10 | — |
| н235У | — | — | 479 952,33 | 1 314 717,73 | | | |
| н236У | — | — | 479 951,29 | 1 314 711,54 | | | |
| н237У | — | — | 479 947,42 | 1 314 712,33 | | | |
| н238У | — | — | 479 945,56 | 1 314 700,77 | | | |
| н239У | — | — | 479 948,75 | 1 314 700,00 | | | |
| н222У | — | — | 479 945,59 | 1 314 685,35 | | | |

2. Сведения о частях границ уточняемого земельного участка с кадастровым номером 13:05:0103001:17 :

| Обозначение части границ | | Горизонтальное проложение (S), м | Описание прохождения части границ | Сведения о согласовании местоположения границ (согласовано/спорное) |
|--------------------------|-------|----------------------------------|-----------------------------------|---|
| от т. | до т. | | | |
| 1 | 2 | 3 | 4 | 5 |
| н222У | н223У | 19,34 | — | согласовано |
| н223У | н224У | 20,54 | | |
| н224У | н225У | 106,12 | | |
| н225У | н226У | 23,44 | | |

| 1 | 2 | 3 | 4 | 5 |
|-------|-------|-------|---|-------------|
| н226У | н227У | 47,87 | — | согласовано |
| н227У | н228У | 22,25 | | |
| н228У | н229У | 48,31 | | |
| н229У | н230У | 7,44 | | |
| н230У | н231У | 6,73 | | |
| н231У | н232У | 0,99 | | |
| н232У | н233У | 3,94 | | |
| н233У | н234У | 0,45 | | |
| н234У | н235У | 2,75 | | |
| н235У | н236У | 6,28 | | |
| н236У | н237У | 3,95 | | |
| н237У | н238У | 11,71 | | |
| н238У | н239У | 3,28 | | |
| н239У | н222У | 14,99 | | |

3. Сведения о характеристиках уточняемого земельного участка с кадастровым номером 13:05:0103001:17 :

| № п/п | Наименование характеристики земельного участка | Значение характеристики |
|-------|--|--|
| 1 | 2 | 3 |
| 1. | Адрес земельного участка | Российская Федерация, Республика Мордовия, Большеигнатовский р-н, Вармазейка с, Советская ул, 17 |
| 1.1. | Сведения о местоположении земельного участка (при отсутствии адреса) в структурированном в соответствии с федеральной информационной адресной системой виде | — |
| 1.2. | Дополнительные сведения о местоположении земельного участка | — |
| 2. | Площадь земельного участка ± величина погрешности определения (вычисления) площади ($P \pm \Delta P$), м ² | 4 083 ± 22,00 |
| 3. | Формула, примененная для вычисления предельной погрешности определения площади земельного участка, с подставленными значениями и итоговые (вычисленные) значения | $3,5 * M_t * \sqrt{P} = 3,5 * 0,10 * \sqrt{4\ 083,00} = 22$ |
| 4. | Площадь земельного участка согласно сведениям Единого государственного реестра недвижимости (Ркад), м ² | 4 000,00 |
| 5. | Оценка расхождения P и Ркад (P - Ркад), м ² | 83 |
| 6. | Предельный минимальный и максимальный размеры земельного участка (Рмин и Рмакс), м ² | Рмин = Рмин = 1 500 Рмакс = Рмакс = 10 000 |

| 1 | 2 | 3 |
|------|--|--|
| 7. | Вид (виды) разрешенного использования | Для ведения личного подсобного хозяйства |
| 7.1. | Дополнительные сведения об использовании земельного участка | — |
| 8. | Кадастровый или иной государственный учетный номер (инвентарный) здания, сооружения, объекта незавершенного строительства, расположенного на земельном участке | — |
| 9. | Сведения о земельных участках (землях общего пользования, территории общего пользования), посредством которых обеспечивается доступ | Земли (земельные участки) общего пользования |
| 10. | Иные сведения | — |

4. Пояснения к сведениям об уточняемом земельном участке с кадастровым номером 13:05:0103001:17 :

| | |
|----|---|
| 1. | — |
|----|---|

1. Сведения о характерных точках границ уточняемого земельного участка с кадастровым номером 13:05:0103001:2 :
Система координат МСК-13, зона 1 Зона № 1

| Обозначение характерных точек границ | Координаты, м | | | | Метод определения координат | Формулы, примененные для расчета средней квадратической погрешности определения координат характерных точек границ (Mt), с подставленными в такие формулы значениями и итоговые (вычисленные) значения Mt, м | Описание закрепления точки |
|--------------------------------------|--|---|--|--------------|---|--|----------------------------|
| | содержатся в Едином государственном реестре недвижимости | | определены в результате выполнения комплексных кадастровых работ | | | | |
| | X | Y | X | Y | | | |
| 1 | 2 | 3 | 4 | 5 | 6 | 7 | 8 |
| н9У | — | — | 479 769,60 | 1 313 985,65 | Метод спутниковых геодезических измерений (определений) | Вычислено с использованием программного обеспечения Topcon Tools v.7.1 лицензия № SRB 09169, Mt = 0,10 | — |
| н8У | — | — | 479 776,97 | 1 313 985,18 | | | |
| н7У | — | — | 479 794,02 | 1 313 982,54 | | | |

| 1 | 2 | 3 | 4 | 5 | 6 | 7 | 8 |
|-------|---|---|------------|--------------|---|--|---|
| н6У | — | — | 479 845,13 | 1 313 972,53 | Метод спутниковых геодезических измерений (определений) | Вычислено с использованием программного обеспечения Topcon Tools v.7.1 лицензия № SRB 09169, Mt = 0,10 | — |
| н5У | — | — | 479 904,99 | 1 313 961,27 | | | |
| н240У | — | — | 479 909,95 | 1 313 995,08 | | | |
| н241У | — | — | 479 869,43 | 1 314 001,56 | | | |
| н242У | — | — | 479 824,30 | 1 314 014,97 | | | |
| н243У | — | — | 479 797,29 | 1 314 023,38 | | | |
| н244У | — | — | 479 791,28 | 1 314 024,56 | | | |
| н245У | — | — | 479 777,15 | 1 314 026,91 | | | |
| н246У | — | — | 479 771,42 | 1 313 996,79 | | | |

| 1 | 2 | 3 | 4 | 5 | 6 | 7 | 8 |
|-----|---|---|------------|--------------|---|--|---|
| н9У | — | — | 479 769,60 | 1 313 985,65 | Метод спутниковых геодезических измерений (определений) | Вычислено с использованием программного обеспечения Topcon Tools v.7.1 лицензия № SRB 09169, Mt = 0,10 | — |

2. Сведения о частях границ уточняемого земельного участка с кадастровым номером 13:05:0103001:2 :

| Обозначение части границ | | Горизонтальное проложение (S), м | Описание прохождения части границ | Сведения о согласовании местоположения границ (согласовано/спорное) |
|--------------------------|-------|----------------------------------|-----------------------------------|---|
| от т. | до т. | | | |
| 1 | 2 | 3 | 4 | 5 |
| н9У | н8У | 7,38 | — | согласовано |
| н8У | н7У | 17,25 | | |
| н7У | н6У | 52,08 | | |
| н6У | н5У | 60,91 | | |
| н5У | н240У | 34,17 | | |
| н240У | н241У | 41,03 | | |
| н241У | н242У | 47,08 | | |
| н242У | н243У | 28,29 | | |
| н243У | н244У | 6,12 | | |
| н244У | н245У | 14,32 | | |
| н245У | н246У | 30,66 | | |
| н246У | н9У | 11,29 | | |

3. Сведения о характеристиках уточняемого земельного участка с кадастровым номером 13:05:0103001:2 :

| № п/п | Наименование характеристики земельного участка | Значение характеристики |
|-------|---|---|
| 1 | 2 | 3 |
| 1. | Адрес земельного участка | Российская Федерация, Республика Мордовия, Большеигнатовский р-н, Вармазейка с, Советская ул, 2 |
| 1.1. | Сведения о местоположении земельного участка (при отсутствии адреса) в структурированном в соответствии с федеральной информационной адресной системой виде | — |
| 1.2. | Дополнительные сведения о местоположении земельного участка | — |
| 2. | Площадь земельного участка ± величина погрешности определения (вычисления) площади ($P \pm \Delta P$), м ² | 5 003 ± 25,00 |

| 1 | 2 | 3 | 4 | 5 | 6 | 7 | 8 |
|-------|---|---|------------|--------------|---|--|---|
| н247У | — | — | 479 983,83 | 1 314 946,26 | Метод спутниковых геодезических измерений (определений) | Вычислено с использованием программного обеспечения Topcon Tools v.7.1 лицензия № SRB 09169, Mt = 0,10 | — |
| н248У | — | — | 480 004,90 | 1 314 952,19 | | | |
| н249У | — | — | 480 088,50 | 1 314 979,21 | | | |
| н250У | — | — | 480 152,11 | 1 315 004,14 | | | |
| н251У | — | — | 480 144,84 | 1 315 033,21 | | | |
| н252У | — | — | 480 072,33 | 1 315 010,75 | | | |
| н253У | — | — | 479 998,26 | 1 314 984,92 | | | |
| н254У | — | — | 479 976,39 | 1 314 978,86 | | | |
| н255У | — | — | 479 979,19 | 1 314 967,78 | | | |

| 1 | 2 | 3 | 4 | 5 | 6 | 7 | 8 |
|-------|---|------------|--------------|--------------|---|--|---|
| н256У | — | — | 479 980,28 | 1 314 966,30 | Метод спутниковых геодезических измерений (определений) | Вычислено с использованием программного обеспечения Topcon Tools v.7.1 лицензия № SRB 09169, Mt = 0,10 | — |
| н257У | — | 479 982,75 | 1 314 955,68 | | | | |
| н247У | — | 479 983,83 | 1 314 946,26 | | | | |

2. Сведения о частях границ уточняемого земельного участка с кадастровым номером 13:05:0103001:20 :

| Обозначение части границ | | Горизонтальное проложение (S), м | Описание прохождения части границ | Сведения о согласовании местоположения границ (согласовано/спорное) |
|--------------------------|-------|----------------------------------|-----------------------------------|---|
| от т. | до т. | | | |
| 1 | 2 | 3 | 4 | 5 |
| н247У | н248У | 21,89 | — | согласовано |
| н248У | н249У | 87,86 | | |
| н249У | н250У | 68,32 | | |
| н250У | н251У | 29,97 | | |
| н251У | н252У | 75,91 | | |
| н252У | н253У | 78,44 | | |
| н253У | н254У | 22,69 | | |
| н254У | н255У | 11,43 | | |
| н255У | н256У | 1,84 | | |
| н256У | н257У | 10,90 | | |
| н257У | н247У | 9,48 | | |

3. Сведения о характеристиках уточняемого земельного участка с кадастровым номером 13:05:0103001:20 :

| № п/п | Наименование характеристики земельного участка | Значение характеристики |
|-------|--|-------------------------|
| 1 | 2 | 3 |
| 1 | | |

| 1 | 2 | 3 |
|---|--|--|
| 1. | Адрес земельного участка | Российская Федерация, Республика Мордовия, Большеигнатовский р-н, Вармазейка с, Советская ул, 21 |
| 1.1. | Сведения о местоположении земельного участка (при отсутствии адреса) в структурированном в соответствии с федеральной информационной адресной системой виде | — |
| 1.2. | Дополнительные сведения о местоположении земельного участка | — |
| 2. | Площадь земельного участка \pm величина погрешности определения (вычисления) площади ($P \pm \Delta P$), м ² | 5 900 \pm 27,00 |
| 3. | Формула, примененная для вычисления предельной погрешности определения площади земельного участка, с подставленными значениями и итоговые (вычисленные) значения | $3,5 * M_t * \sqrt{P} = 3,5 * 0,10 * \sqrt{(5\ 900,00)} = 27$ |
| 4. | Площадь земельного участка согласно сведениям Единого государственного реестра недвижимости (Ркад), м ² | 4 000,00 |
| 5. | Оценка расхождения P и Ркад (P - Ркад), м ² | 1 900 |
| 6. | Предельный минимальный и максимальный размеры земельного участка (Рмин и Рмакс), м ² | Рмин = Рмин = 1 500 Рмакс = Рмакс = 10 000 |
| 7. | Вид (виды) разрешенного использования | Для ведения личного подсобного хозяйства |
| 7.1. | Дополнительные сведения об использовании земельного участка | — |
| 8. | Кадастровый или иной государственный учетный номер (инвентарный) здания, сооружения, объекта незавершенного строительства, расположенного на земельном участке | — |
| 9. | Сведения о земельных участках (землях общего пользования, территории общего пользования), посредством которых обеспечивается доступ | Земли (земельные участки) общего пользования |
| 10. | Иные сведения | — |
| 4. Пояснения к сведениям об уточняемом земельном участке с кадастровым номером | | 13:05:0103001:20 : |
| 1. | — | — |

1. Сведения о характерных точках границ уточняемого земельного участка с кадастровым номером 13:05:0103001:22 :
 Система координат МСК-13, зона 1 Зона № 1

| Обозначение характерных точек границ | Координаты, м | | | | Метод определения координат | Формулы, примененные для расчета средней квадратической погрешности определения координат характерных точек границ (Mt), с подставленными в такие формулы значениями и итоговые (вычисленные) значения Mt, м | Описание закрепления точки |
|--------------------------------------|--|---|--|--------------|---|--|----------------------------|
| | содержатся в Едином государственном реестре недвижимости | | определены в результате выполнения комплексных кадастровых работ | | | | |
| | X | Y | X | Y | | | |
| 1 | 2 | 3 | 4 | 5 | 6 | 7 | 8 |
| н254У | — | — | 479 976,39 | 1 314 978,86 | Метод спутниковых геодезических измерений (определений) | Вычислено с использованием программного обеспечения Topcon Tools v.7.1 лицензия № SRB 09169, Mt = 0,10 | — |
| н253У | — | — | 479 998,26 | 1 314 984,92 | | | |
| н252У | — | — | 480 072,33 | 1 315 010,75 | | | |
| н251У | — | — | 480 144,84 | 1 315 033,21 | | | |
| н258У | — | — | 480 137,17 | 1 315 056,62 | | | |
| н259У | — | — | 480 064,66 | 1 315 034,16 | | | |

| 1 | 2 | 3 | 4 | 5 | 6 | 7 | 8 |
|-------|---|---|------------|--------------|---|--|---|
| н260У | — | — | 480 044,99 | 1 315 027,59 | Метод спутниковых геодезических измерений (определений) | Вычислено с использованием программного обеспечения Topcon Tools v.7.1 лицензия № SRB 09169, Mt = 0,10 | — |
| н261У | — | — | 480 004,81 | 1 315 013,14 | | | |
| н262У | — | — | 479 981,57 | 1 315 006,29 | | | |
| н263У | — | — | 479 970,53 | 1 315 003,04 | | | |
| н254У | — | — | 479 976,39 | 1 314 978,86 | | | |

2. Сведения о частях границ уточняемого земельного участка с кадастровым номером 13:05:0103001:22 :

| Обозначение части границ | | Горизонтальное проложение (S), м | Описание прохождения части границ | Сведения о согласовании местоположения границ (согласовано/спорное) |
|--------------------------|-------|----------------------------------|-----------------------------------|---|
| от т. | до т. | | | |
| 1 | 2 | 3 | 4 | 5 |
| н254У | н253У | 22,69 | — | согласовано |
| н253У | н252У | 78,44 | | |
| н252У | н251У | 75,91 | | |
| н251У | н258У | 24,63 | | |
| н258У | н259У | 75,91 | | |
| н259У | н260У | 20,74 | | |
| н260У | н261У | 42,70 | | |
| н261У | н262У | 24,23 | | |
| н262У | н263У | 11,51 | | |
| н263У | н254У | 24,88 | | |

| 3. Сведения о характеристиках уточняемого земельного участка с кадастровым номером <u>13:05:0103001:22</u> : | | |
|--|--|--|
| № п/п | Наименование характеристики земельного участка | Значение характеристики |
| 1 | 2 | 3 |
| 1. | Адрес земельного участка | Российская Федерация, Республика Мордовия, Большеигнатовский р-н, Вармазейка с, Советская ул, 22 |
| 1.1. | Сведения о местоположении земельного участка (при отсутствии адреса) в структурированном в соответствии с федеральной информационной адресной системой виде | — |
| 1.2. | Дополнительные сведения о местоположении земельного участка | — |
| 2. | Площадь земельного участка ± величина погрешности определения (вычисления) площади ($P \pm \Delta P$), м ² | 4 354 ± 23,00 |
| 3. | Формула, примененная для вычисления предельной погрешности определения площади земельного участка, с подставленными значениями и итоговые (вычисленные) значения | $3,5 * M_t * \sqrt{P} = 3,5 * 0,10 * \sqrt{4\ 354,00} = 23$ |
| 4. | Площадь земельного участка согласно сведениям Единого государственного реестра недвижимости (Ркад), м ² | 5 000,00 |
| 5. | Оценка расхождения Р и Ркад ($P - P_{кад}$), м ² | 646 |
| 6. | Предельный минимальный и максимальный размеры земельного участка (Рмин и Рмакс), м ² | Рмин = Рмин = 1 500 Рмакс = Рмакс = 10 000 |
| 7. | Вид (виды) разрешенного использования | Для ведения личного подсобного хозяйства |
| 7.1. | Дополнительные сведения об использовании земельного участка | — |
| 8. | Кадастровый или иной государственный учетный номер (инвентарный) здания, сооружения, объекта незавершенного строительства, расположенного на земельном участке | — |
| 9. | Сведения о земельных участках (землях общего пользования, территории общего пользования), посредством которых обеспечивается доступ | Земли (земельные участки) общего пользования |
| 10. | Иные сведения | — |
| 4. Пояснения к сведениям об уточняемом земельном участке с кадастровым номером <u>13:05:0103001:22</u> : | | |
| 1. | — | — |

1. Сведения о характерных точках границ уточняемого земельного участка с кадастровым номером 13:05:0103001:23 :
 Система координат МСК-13, зона 1 Зона № 1

| Обозначение характерных точек границ | Координаты, м | | | | Метод определения координат | Формулы, примененные для расчета средней квадратической погрешности определения координат характерных точек границ (Mt), с подставленными в такие формулы значениями и итоговые (вычисленные) значения Mt, м | Описание закрепления точки |
|--------------------------------------|--|---|--|--------------|---|--|----------------------------|
| | содержатся в Едином государственном реестре недвижимости | | определены в результате выполнения комплексных кадастровых работ | | | | |
| | X | Y | X | Y | | | |
| 1 | 2 | 3 | 4 | 5 | 6 | 7 | 8 |
| н263У | — | — | 479 970,53 | 1 315 003,04 | Метод спутниковых геодезических измерений (определений) | Вычислено с использованием программного обеспечения Topcon Tools v.7.1 лицензия № SRB 09169, Mt = 0,10 | — |
| н262У | — | — | 479 981,57 | 1 315 006,29 | | | |
| н261У | — | — | 480 004,81 | 1 315 013,14 | | | |
| н260У | — | — | 480 044,99 | 1 315 027,59 | | | |
| н259У | — | — | 480 064,66 | 1 315 034,16 | | | |
| н258У | — | — | 480 137,17 | 1 315 056,62 | | | |

| 1 | 2 | 3 | 4 | 5 | 6 | 7 | 8 |
|-------|---|---|------------|--------------|---|--|---|
| н264У | — | — | 480 127,93 | 1 315 082,10 | Метод спутниковых геодезических измерений (определений) | Вычислено с использованием программного обеспечения Topcon Tools v.7.1 лицензия № SRB 09169, Mt = 0,10 | — |
| н265У | — | — | 480 057,42 | 1 315 060,56 | | | |
| н266У | — | — | 480 027,16 | 1 315 049,70 | | | |
| н267У | — | — | 479 964,38 | 1 315 028,09 | | | |
| н263У | — | — | 479 970,53 | 1 315 003,04 | | | |

2. Сведения о частях границ уточняемого земельного участка с кадастровым номером 13:05:0103001:23 :

| Обозначение части границ | | Горизонтальное проложение (S), м | Описание прохождения части границ | Сведения о согласовании местоположения границ (согласовано/спорное) |
|--------------------------|-------|----------------------------------|-----------------------------------|---|
| от т. | до т. | | | |
| 1 | 2 | 3 | 4 | 5 |
| н263У | н262У | 11,51 | — | согласовано |
| н262У | н261У | 24,23 | | |
| н261У | н260У | 42,70 | | |
| н260У | н259У | 20,74 | | |
| н259У | н258У | 75,91 | | |
| н258У | н264У | 27,10 | | |
| н264У | н265У | 73,73 | | |
| н265У | н266У | 32,15 | | |
| н266У | н267У | 66,40 | | |
| н267У | н263У | 25,79 | | |

| 3. Сведения о характеристиках уточняемого земельного участка с кадастровым номером <u>13:05:0103001:23</u> : | | |
|--|--|--|
| № п/п | Наименование характеристики земельного участка | Значение характеристики |
| 1 | 2 | 3 |
| 1. | Адрес земельного участка | Российская Федерация, Республика Мордовия, Большеигнатовский р-н, Вармазейка с, Советская ул |
| 1.1. | Сведения о местоположении земельного участка (при отсутствии адреса) в структурированном в соответствии с федеральной информационной адресной системой виде | — |
| 1.2. | Дополнительные сведения о местоположении земельного участка | — |
| 2. | Площадь земельного участка ± величина погрешности определения (вычисления) площади ($P \pm \Delta P$), м ² | 4 691 ± 24,00 |
| 3. | Формула, примененная для вычисления предельной погрешности определения площади земельного участка, с подставленными значениями и итоговые (вычисленные) значения | $3,5 * M_t * \sqrt{P} = 3,5 * 0,10 * \sqrt{4\ 691,00} = 24$ |
| 4. | Площадь земельного участка согласно сведениям Единого государственного реестра недвижимости (Ркад), м ² | 4 000,00 |
| 5. | Оценка расхождения Р и Ркад ($P - P_{кад}$), м ² | 691 |
| 6. | Предельный минимальный и максимальный размеры земельного участка (Рмин и Рмакс), м ² | Рмин = Рмин = 1 500 Рмакс = Рмакс = 10 000 |
| 7. | Вид (виды) разрешенного использования | Для ведения личного подсобного хозяйства |
| 7.1. | Дополнительные сведения об использовании земельного участка | — |
| 8. | Кадастровый или иной государственный учетный номер (инвентарный) здания, сооружения, объекта незавершенного строительства, расположенного на земельном участке | — |
| 9. | Сведения о земельных участках (землях общего пользования, территории общего пользования), посредством которых обеспечивается доступ | Земли (земельные участки) общего пользования |
| 10. | Иные сведения | — |
| 4. Пояснения к сведениям об уточняемом земельном участке с кадастровым номером <u>13:05:0103001:23</u> : | | |
| 1. | — | — |

1. Сведения о характерных точках границ уточняемого земельного участка с кадастровым номером 13:05:0103001:25 :
 Система координат МСК-13, зона 1 Зона № 1

| Обозначение характерных точек границ | Координаты, м | | | | Метод определения координат | Формулы, примененные для расчета средней квадратической погрешности определения координат характерных точек границ (Mt), с подставленными в такие формулы значениями и итоговые (вычисленные) значения Mt, м | Описание закрепления точки |
|--------------------------------------|--|---|--|--------------|---|--|----------------------------|
| | содержатся в Едином государственном реестре недвижимости | | определены в результате выполнения комплексных кадастровых работ | | | | |
| | X | Y | X | Y | | | |
| 1 | 2 | 3 | 4 | 5 | 6 | 7 | 8 |
| н268У | — | — | 479 958,62 | 1 315 056,21 | Метод спутниковых геодезических измерений (определений) | Вычислено с использованием программного обеспечения Topcon Tools v.7.1 лицензия № SRB 09169, Mt = 0,10 | — |
| н269У | — | — | 479 986,01 | 1 315 064,63 | | | |
| н270У | — | — | 480 019,35 | 1 315 074,46 | | | |
| н271У | — | — | 480 047,70 | 1 315 086,72 | | | |
| н272У | — | — | 480 128,72 | 1 315 113,52 | | | |
| н273У | — | — | 480 120,62 | 1 315 138,00 | | | |

| 1 | 2 | 3 | 4 | 5 | 6 | 7 | 8 |
|-------|---|---|------------|--------------|---|--|---|
| н274У | — | — | 480 006,15 | 1 315 099,99 | Метод спутниковых геодезических измерений (определений) | Вычислено с использованием программного обеспечения Topcon Tools v.7.1 лицензия № SRB 09169, Mt = 0,10 | — |
| н275У | — | — | 479 962,40 | 1 315 087,76 | | | |
| н276У | — | — | 479 950,33 | 1 315 083,93 | | | |
| н268У | — | — | 479 958,62 | 1 315 056,21 | | | |

2. Сведения о частях границ уточняемого земельного участка с кадастровым номером 13:05:0103001:25 :

| Обозначение части границ | | Горизонтальное проложение (S), м | Описание прохождения части границ | Сведения о согласовании местоположения границ (согласовано/спорное) |
|--------------------------|-------|----------------------------------|-----------------------------------|---|
| от т. | до т. | | | |
| 1 | 2 | 3 | 4 | 5 |
| н268У | н269У | 28,65 | — | согласовано |
| н269У | н270У | 34,76 | | |
| н270У | н271У | 30,89 | | |
| н271У | н272У | 85,34 | | |
| н272У | н273У | 25,79 | | |
| н273У | н274У | 120,62 | | |
| н274У | н275У | 45,43 | | |
| н275У | н276У | 12,66 | | |
| н276У | н268У | 28,93 | | |

3. Сведения о характеристиках уточняемого земельного участка с кадастровым номером 13:05:0103001:25 :

| № п/п | Наименование характеристики земельного участка | Значение характеристики |
|-------|--|-------------------------|
| 1 | 2 | 3 |
| | | |

| 1 | 2 | 3 |
|---|--|---|
| 1. | Адрес земельного участка | Российская Федерация, Республика Мордовия, Большеигнатовский р-н, Вармазейка с, Советская ул, уч 25 |
| 1.1. | Сведения о местоположении земельного участка (при отсутствии адреса) в структурированном в соответствии с федеральной информационной адресной системой виде | — |
| 1.2. | Дополнительные сведения о местоположении земельного участка | — |
| 2. | Площадь земельного участка ± величина погрешности определения (вычисления) площади ($P \pm \Delta P$), м ² | 4 832 ± 24,00 |
| 3. | Формула, примененная для вычисления предельной погрешности определения площади земельного участка, с подставленными значениями и итоговые (вычисленные) значения | $3,5 * M_t * \sqrt{P} = 3,5 * 0,10 * \sqrt{4\ 832,00} = 24$ |
| 4. | Площадь земельного участка согласно сведениям Единого государственного реестра недвижимости (Ркад), м ² | 3 800,00 |
| 5. | Оценка расхождения Р и Ркад ($P - P_{кад}$), м ² | 1 032 |
| 6. | Предельный минимальный и максимальный размеры земельного участка (Рмин и Рмакс), м ² | Рмин = Рмин = 1 500 Рмакс = Рмакс = 10 000 |
| 7. | Вид (виды) разрешенного использования | Для ведения личного подсобного хозяйства |
| 7.1. | Дополнительные сведения об использовании земельного участка | — |
| 8. | Кадастровый или иной государственный учетный номер (инвентарный) здания, сооружения, объекта незавершенного строительства, расположенного на земельном участке | — |
| 9. | Сведения о земельных участках (землях общего пользования, территории общего пользования), посредством которых обеспечивается доступ | Земли (земельные участки) общего пользования |
| 10. | Иные сведения | — |
| 4. Пояснения к сведениям об уточняемом земельном участке с кадастровым номером | | 13:05:0103001:25 : |
| 1. | — | |

| 1. Сведения о характерных точках границ уточняемого земельного участка с кадастровым номером _____ | | | | | 13:05:0103001:26 _____ | | Зона № _____ |
|--|--|---|--|--------------|---|--|----------------------------|
| Система координат _____ | | | МСК-13, зона 1 _____ | | Зона № _____ 1 _____ | | |
| Обозначение характерных точек границ | Координаты, м | | | | Метод определения координат | Формулы, примененные для расчета средней квадратической погрешности определения координат характерных точек границ (Mt), с подставленными в такие формулы значениями и итоговые (вычисленные) значения Mt, м | Описание закрепления точки |
| | содержатся в Едином государственном реестре недвижимости | | определены в результате выполнения комплексных кадастровых работ | | | | |
| | X | Y | X | Y | | | |
| 1 | 2 | 3 | 4 | 5 | 6 | 7 | 8 |
| н276У | — | — | 479 950,33 | 1 315 083,93 | Метод спутниковых геодезических измерений (определений) | Вычислено с использованием программного обеспечения Topcon Tools v.7.1 лицензия № SRB 09169, Mt = 0,10 | — |
| н275У | — | — | 479 962,40 | 1 315 087,76 | | | |
| н274У | — | — | 480 006,15 | 1 315 099,99 | | | |
| н277У | — | — | 480 002,90 | 1 315 115,58 | | | |
| н278У | — | — | 479 963,40 | 1 315 105,78 | | | |
| н279У | — | — | 479 959,06 | 1 315 104,26 | | | |

| 1 | 2 | 3 | 4 | 5 | 6 | 7 | 8 |
|-------|---|------------|--------------|--------------|---|--|---|
| н280У | — | — | 479 945,48 | 1 315 101,29 | Метод спутниковых геодезических измерений (определений) | Вычислено с использованием программного обеспечения Topcon Tools v.7.1 лицензия № SRB 09169, Mt = 0,10 | — |
| н281У | — | 479 949,52 | 1 315 086,60 | | | | |
| н276У | — | 479 950,33 | 1 315 083,93 | | | | |

2. Сведения о частях границ уточняемого земельного участка с кадастровым номером 13:05:0103001:26 :

| Обозначение части границ | | Горизонтальное проложение (S), м | Описание прохождения части границ | Сведения о согласовании местоположения границ (согласовано/спорное) |
|--------------------------|-------|----------------------------------|-----------------------------------|---|
| от т. | до т. | | | |
| 1 | 2 | 3 | 4 | 5 |
| н276У | н275У | 12,66 | — | согласовано |
| н275У | н274У | 45,43 | | |
| н274У | н277У | 15,93 | | |
| н277У | н278У | 40,70 | | |
| н278У | н279У | 4,60 | | |
| н279У | н280У | 13,90 | | |
| н280У | н281У | 15,24 | | |
| н281У | н276У | 2,79 | | |

3. Сведения о характеристиках уточняемого земельного участка с кадастровым номером 13:05:0103001:26 :

| № п/п | Наименование характеристики земельного участка | Значение характеристики |
|-------|---|---|
| 1 | 2 | 3 |
| 1. | Адрес земельного участка | Российская Федерация, Республика Мордовия, Большеигнатовский р-н, Вармазейка с, Советская ул, уч 26 |
| 1.1. | Сведения о местоположении земельного участка (при отсутствии адреса) в структурированном в соответствии с федеральной информационной адресной системой виде | — |
| 1.2. | Дополнительные сведения о местоположении земельного участка | — |

| 1 | 2 | 3 | 4 | 5 | 6 | 7 | 8 |
|-------|---|---|------------|--------------|---|--|---|
| н277У | — | — | 480 002,90 | 1 315 115,58 | Метод спутниковых геодезических измерений (определений) | Вычислено с использованием программного обеспечения Topcon Tools v.7.1 лицензия № SRB 09169, Mt = 0,10 | — |
| н282У | — | — | 480 000,84 | 1 315 132,83 | | | |
| н283У | — | — | 479 966,97 | 1 315 126,02 | | | |
| н284У | — | — | 479 951,67 | 1 315 124,22 | | | |
| н285У | — | — | 479 953,30 | 1 315 117,41 | | | |
| н286У | — | — | 479 941,96 | 1 315 114,70 | | | |
| н280У | — | — | 479 945,48 | 1 315 101,29 | | | |
| н279У | — | — | 479 959,06 | 1 315 104,26 | | | |
| н278У | — | — | 479 963,40 | 1 315 105,78 | | | |

| 1 | 2 | 3 | 4 | 5 | 6 | 7 | 8 |
|-------|---|---|------------|--------------|---|--|---|
| н277У | — | — | 480 002,90 | 1 315 115,58 | Метод спутниковых геодезических измерений (определений) | Вычислено с использованием программного обеспечения Topcon Tools v.7.1 лицензия № SRB 09169, Mt = 0,10 | — |

2. Сведения о частях границ уточняемого земельного участка с кадастровым номером 13:05:0103001:27 :

| Обозначение части границ | | Горизонтальное проложение (S), м | Описание прохождения части границ | Сведения о согласовании местоположения границ (согласовано/спорное) |
|--------------------------|-------|----------------------------------|-----------------------------------|---|
| от т. | до т. | | | |
| 1 | 2 | 3 | 4 | 5 |
| н277У | н282У | 17,37 | — | согласовано |
| н282У | н283У | 34,55 | | |
| н283У | н284У | 15,41 | | |
| н284У | н285У | 7,00 | | |
| н285У | н286У | 11,66 | | |
| н286У | н280У | 13,86 | | |
| н280У | н279У | 13,90 | | |
| н279У | н278У | 4,60 | | |
| н278У | н277У | 40,70 | | |

3. Сведения о характеристиках уточняемого земельного участка с кадастровым номером 13:05:0103001:27 :

| № п/п | Наименование характеристики земельного участка | Значение характеристики |
|-------|--|---|
| 1 | 2 | 3 |
| 1. | Адрес земельного участка | Российская Федерация, Республика Мордовия, Большеигнатовский р-н, Вармазейка с, Советская ул, уч 27 |
| 1.1. | Сведения о местоположении земельного участка (при отсутствии адреса) в структурированном в соответствии с федеральной информационной адресной системой виде | — |
| 1.2. | Дополнительные сведения о местоположении земельного участка | — |
| 2. | Площадь земельного участка ± величина погрешности определения (вычисления) площади ($P \pm \Delta P$), м ² | 1 069 ± 11,00 |
| 3. | Формула, примененная для вычисления предельной погрешности определения площади земельного участка, с подставленными значениями и итоговые (вычисленные) значения | $3,5 * Mt * \sqrt{(P)} = 3,5 * 0,10 * \sqrt{(1\ 069,00)} = 11$ |
| 4. | Площадь земельного участка согласно сведениям Единого государственного реестра недвижимости (Ркад), м ² | 2 000,00 |

| | | |
|------|--|---|
| 1 | 2 | 3 |
| 5. | Оценка расхождения Р и Ркад (Р - Ркад), м ² | 931 |
| 6. | Предельный минимальный и максимальный размеры земельного участка (Рмин и Рмакс), м ² | Рмин = Рмин = 1 500 Рмакс = Рмакс = 10 000 |
| 7. | Вид (виды) разрешенного использования | Для ведения личного подсобного хозяйства |
| 7.1. | Дополнительные сведения об использовании земельного участка | — |
| 8. | Кадастровый или иной государственный учетный номер (инвентарный) здания, сооружения, объекта незавершенного строительства, расположенного на земельном участке | — |
| 9. | Сведения о земельных участках (землях общего пользования, территории общего пользования), посредством которых обеспечивается доступ | Земли (земельные участки) общего пользования |
| 10. | Иные сведения | — |

4. Пояснения к сведениям об уточняемом земельном участке с кадастровым номером 13:05:0103001:27 :

| | |
|----|---|
| 1. | — |
|----|---|

1. Сведения о характерных точках границ уточняемого земельного участка с кадастровым номером 13:05:0103001:30 :

Система координат МСК-13, зона 1 Зона № 1

| Обозначение характерных точек границ | Координаты, м | | | | Метод определения координат | Формулы, примененные для расчета средней квадратической погрешности определения координат характерных точек границ (Mt), с подставленными в такие формулы значениями и итоговые (вычисленные) значения Mt, м | Описание закрепления точки |
|--------------------------------------|--|---|--|--------------|---|--|----------------------------|
| | содержатся в Едином государственном реестре недвижимости | | определены в результате выполнения комплексных кадастровых работ | | | | |
| | X | Y | X | Y | | | |
| 1 | 2 | 3 | 4 | 5 | 6 | 7 | 8 |
| н287У | — | — | 479 927,95 | 1 315 171,77 | Метод спутниковых геодезических измерений (определений) | Вычислено с использованием программного обеспечения Topcon Tools v.7.1 лицензия № SRB 09169, Mt = 0,10 | — |
| н288У | — | — | 479 953,44 | 1 315 179,92 | | | |

| 1 | 2 | 3 | 4 | 5 | 6 | 7 | 8 |
|-------|---|---|------------|--------------|---|--|---|
| н289У | — | — | 479 986,80 | 1 315 190,53 | Метод спутниковых геодезических измерений (определений) | Вычислено с использованием программного обеспечения Topcon Tools v.7.1 лицензия № SRB 09169, Mt = 0,10 | — |
| н290У | — | — | 480 018,17 | 1 315 202,48 | | | |
| н291У | — | — | 480 016,07 | 1 315 208,05 | | | |
| н292У | — | — | 480 009,39 | 1 315 227,04 | | | |
| н293У | — | — | 480 001,99 | 1 315 227,33 | | | |
| н294У | — | — | 479 991,19 | 1 315 225,01 | | | |
| н295У | — | — | 479 981,22 | 1 315 216,85 | | | |
| н296У | — | — | 479 933,60 | 1 315 203,39 | | | |
| н297У | — | — | 479 921,18 | 1 315 200,04 | | | |

| 1 | 2 | 3 | 4 | 5 | 6 | 7 | 8 |
|-------|---|---|------------|--------------|---|--|---|
| н287У | — | — | 479 927,95 | 1 315 171,77 | Метод спутниковых геодезических измерений (определений) | Вычислено с использованием программного обеспечения Topcon Tools v.7.1 лицензия № SRB 09169, Mt = 0,10 | — |

2. Сведения о частях границ уточняемого земельного участка с кадастровым номером 13:05:0103001:30 :

| Обозначение части границ | | Горизонтальное проложение (S), м | Описание прохождения части границ | Сведения о согласовании местоположения границ (согласовано/спорное) |
|--------------------------|-------|----------------------------------|-----------------------------------|---|
| от т. | до т. | | | |
| 1 | 2 | 3 | 4 | 5 |
| н287У | н288У | 26,76 | — | согласовано |
| н288У | н289У | 35,01 | | |
| н289У | н290У | 33,57 | | |
| н290У | н291У | 5,95 | | |
| н291У | н292У | 20,13 | | |
| н292У | н293У | 7,41 | | |
| н293У | н294У | 11,05 | | |
| н294У | н295У | 12,88 | | |
| н295У | н296У | 49,49 | | |
| н296У | н297У | 12,86 | | |
| н297У | н287У | 29,07 | | |

3. Сведения о характеристиках уточняемого земельного участка с кадастровым номером 13:05:0103001:30 :

| № п/п | Наименование характеристики земельного участка | Значение характеристики |
|-------|---|---|
| 1 | 2 | 3 |
| 1. | Адрес земельного участка | Российская Федерация, Республика Мордовия, Большеигнатовский р-н, Вармазейка с, Советская ул, уч 29 |
| 1.1. | Сведения о местоположении земельного участка (при отсутствии адреса) в структурированном в соответствии с федеральной информационной адресной системой виде | — |
| 1.2. | Дополнительные сведения о местоположении земельного участка | — |
| 2. | Площадь земельного участка ± величина погрешности определения (вычисления) площади ($P \pm \Delta P$), м ² | 2 638 ± 18,00 |

| 1 | 2 | 3 | 4 | 5 | 6 | 7 | 8 |
|-------|---|---|------------|--------------|---|--|---|
| н298У | — | — | 479 879,33 | 1 314 255,50 | Метод спутниковых геодезических измерений (определений) | Вычислено с использованием программного обеспечения Topcon Tools v.7.1 лицензия № SRB 09169, Mt = 0,10 | — |
| н299У | — | — | 479 889,79 | 1 314 254,81 | | | |
| н300У | — | — | 479 901,51 | 1 314 254,40 | | | |
| н301У | — | — | 479 904,69 | 1 314 256,37 | | | |
| н302У | — | — | 479 906,42 | 1 314 275,20 | | | |
| н303У | — | — | 479 903,73 | 1 314 292,29 | | | |
| н304У | — | — | 479 960,35 | 1 314 294,84 | | | |
| н305У | — | — | 479 959,77 | 1 314 315,08 | | | |
| н306У | — | — | 479 900,86 | 1 314 312,35 | | | |

| 1 | 2 | 3 | 4 | 5 | 6 | 7 | 8 |
|-------|---|---|------------|--------------|---|--|---|
| н307У | — | — | 479 884,16 | 1 314 313,44 | Метод спутниковых геодезических измерений (определений) | Вычислено с использованием программного обеспечения Topcon Tools v.7.1 лицензия № SRB 09169, Mt = 0,10 | — |
| н298У | — | — | 479 879,33 | 1 314 255,50 | | | |

2. Сведения о частях границ уточняемого земельного участка с кадастровым номером 13:05:0103001:308 :

| Обозначение части границ | | Горизонтальное проложение (S), м | Описание прохождения части границ | Сведения о согласовании местоположения границ (согласовано/спорное) |
|--------------------------|-------|----------------------------------|-----------------------------------|---|
| от т. | до т. | | | |
| 1 | 2 | 3 | 4 | 5 |
| н298У | н299У | 10,48 | — | согласовано |
| н299У | н300У | 11,73 | | |
| н300У | н301У | 3,74 | | |
| н301У | н302У | 18,91 | | |
| н302У | н303У | 17,30 | | |
| н303У | н304У | 56,68 | | |
| н304У | н305У | 20,25 | | |
| н305У | н306У | 58,97 | | |
| н306У | н307У | 16,74 | | |
| н307У | н298У | 58,14 | | |

3. Сведения о характеристиках уточняемого земельного участка с кадастровым номером 13:05:0103001:308 :

| № п/п | Наименование характеристики земельного участка | Значение характеристики |
|-------|---|---|
| 1 | 2 | 3 |
| 1. | Адрес земельного участка | Российская Федерация, Республика Мордовия, Большеигнатовский р-н, Вармазейка с, Советская ул, 9 |
| 1.1. | Сведения о местоположении земельного участка (при отсутствии адреса) в структурированном в соответствии с федеральной информационной адресной системой виде | — |
| 1.2. | Дополнительные сведения о местоположении земельного участка | — |
| 2. | Площадь земельного участка ± величина погрешности определения (вычисления) площади ($P \pm \Delta P$), м ² | 2 474 ± 17,00 |

| 1 | 2 | 3 | 4 | 5 | 6 | 7 | 8 |
|-------|---|---|------------|--------------|---|--|---|
| н308У | — | — | 479 827,51 | 1 315 583,17 | Метод спутниковых геодезических измерений (определений) | Вычислено с использованием программного обеспечения Topcon Tools v.7.1 лицензия № SRB 09169, Mt = 0,10 | — |
| н309У | — | — | 479 835,62 | 1 315 584,91 | | | |
| н310У | — | — | 479 835,53 | 1 315 585,35 | | | |
| н311У | — | — | 479 840,16 | 1 315 585,98 | | | |
| н312У | — | — | 479 852,05 | 1 315 592,37 | | | |
| н313У | — | — | 479 892,10 | 1 315 602,37 | | | |
| н314У | — | — | 479 911,52 | 1 315 610,19 | | | |
| н315У | — | — | 479 968,81 | 1 315 632,15 | | | |
| н316У | — | — | 479 960,82 | 1 315 655,85 | | | |

| 1 | 2 | 3 | 4 | 5 | 6 | 7 | 8 |
|-------|---|---|------------|--------------|---|--|---|
| н317У | — | — | 479 922,70 | 1 315 644,23 | Метод спутниковых геодезических измерений (определений) | Вычислено с использованием программного обеспечения Topcon Tools v.7.1 лицензия № SRB 09169, Mt = 0,10 | — |
| н318У | — | — | 479 905,23 | 1 315 635,94 | | | |
| н319У | — | — | 479 888,15 | 1 315 631,07 | | | |
| н320У | — | — | 479 883,07 | 1 315 628,81 | | | |
| н321У | — | — | 479 844,15 | 1 315 617,87 | | | |
| н322У | — | — | 479 817,41 | 1 315 610,55 | | | |
| н323У | — | — | 479 817,43 | 1 315 608,19 | | | |
| н324У | — | — | 479 818,88 | 1 315 602,02 | | | |
| н325У | — | — | 479 821,27 | 1 315 592,77 | | | |

| 1 | 2 | 3 | 4 | 5 | 6 | 7 | 8 |
|-------|---|---|------------|--------------|---|--|---|
| н326У | — | — | 479 824,91 | 1 315 593,64 | Метод спутниковых геодезических измерений (определений) | Вычислено с использованием программного обеспечения Topcon Tools v.7.1 лицензия № SRB 09169, Mt = 0,10 | — |
| н308У | — | — | 479 827,51 | 1 315 583,17 | | | |

2. Сведения о частях границ уточняемого земельного участка с кадастровым номером 13:05:0103001:309 :

| Обозначение части границ | | Горизонтальное проложение (S), м | Описание прохождения части границ | Сведения о согласовании местоположения границ (согласовано/спорное) |
|--------------------------|-------|----------------------------------|-----------------------------------|---|
| от т. | до т. | | | |
| 1 | 2 | 3 | 4 | 5 |
| н308У | н309У | 8,29 | — | согласовано |
| н309У | н310У | 0,45 | | |
| н310У | н311У | 4,67 | | |
| н311У | н312У | 13,50 | | |
| н312У | н313У | 41,28 | | |
| н313У | н314У | 20,94 | | |
| н314У | н315У | 61,35 | | |
| н315У | н316У | 25,01 | | |
| н316У | н317У | 39,85 | | |
| н317У | н318У | 19,34 | | |
| н318У | н319У | 17,76 | | |
| н319У | н320У | 5,56 | | |
| н320У | н321У | 40,43 | | |
| н321У | н322У | 27,72 | | |
| н322У | н323У | 2,36 | | |
| н323У | н324У | 6,34 | | |
| н324У | н325У | 9,55 | | |
| н325У | н326У | 3,74 | | |
| н326У | н308У | 10,79 | | |

3. Сведения о характеристиках уточняемого земельного участка с кадастровым номером 13:05:0103001:309 :

| № п/п | Наименование характеристики земельного участка | Значение характеристики |
|-------|--|-------------------------|
| 1 | 2 | 3 |
| | | |

| 1 | 2 | 3 |
|---|--|--|
| 1. | Адрес земельного участка | Российская Федерация, Республика Мордовия, Большеигнатовский р-н, Вармазейка с, Советская ул, 38 |
| 1.1. | Сведения о местоположении земельного участка (при отсутствии адреса) в структурированном в соответствии с федеральной информационной адресной системой виде | — |
| 1.2. | Дополнительные сведения о местоположении земельного участка | — |
| 2. | Площадь земельного участка \pm величина погрешности определения (вычисления) площади ($P \pm \Delta P$), м ² | 4 119 \pm 22,00 |
| 3. | Формула, примененная для вычисления предельной погрешности определения площади земельного участка, с подставленными значениями и итоговые (вычисленные) значения | $3,5 * M_t * \sqrt{P} = 3,5 * 0,10 * \sqrt{(4\ 119,00)} = 22$ |
| 4. | Площадь земельного участка согласно сведениям Единого государственного реестра недвижимости (Ркад), м ² | 4 000,00 |
| 5. | Оценка расхождения P и Ркад (P - Ркад), м ² | 119 |
| 6. | Предельный минимальный и максимальный размеры земельного участка (Рмин и Рмакс), м ² | Рмин = Рмин = 1 500 Рмакс = Рмакс = 10 000 |
| 7. | Вид (виды) разрешенного использования | Для ведения личного подсобного хозяйства |
| 7.1. | Дополнительные сведения об использовании земельного участка | — |
| 8. | Кадастровый или иной государственный учетный номер (инвентарный) здания, сооружения, объекта незавершенного строительства, расположенного на земельном участке | — |
| 9. | Сведения о земельных участках (землях общего пользования, территории общего пользования), посредством которых обеспечивается доступ | Земли (земельные участки) общего пользования |
| 10. | Иные сведения | — |
| 4. Пояснения к сведениям об уточняемом земельном участке с кадастровым номером | | 13:05:0103001:309 : |
| 1. | — | — |

1. Сведения о характерных точках границ уточняемого земельного участка с кадастровым номером 13:05:0103001:314 :
 Система координат МСК-13, зона 1 Зона № 1

| Обозначение характерных точек границ | Координаты, м | | | | Метод определения координат | Формулы, примененные для расчета средней квадратической погрешности определения координат характерных точек границ (Mt), с подставленными в такие формулы значениями и итоговые (вычисленные) значения Mt, м | Описание закрепления точки |
|--------------------------------------|--|---|--|--------------|---|--|----------------------------|
| | содержатся в Едином государственном реестре недвижимости | | определены в результате выполнения комплексных кадастровых работ | | | | |
| | X | Y | X | Y | | | |
| 1 | 2 | 3 | 4 | 5 | 6 | 7 | 8 |
| н184У | — | — | 479 894,49 | 1 314 413,58 | Метод спутниковых геодезических измерений (определений) | Вычислено с использованием программного обеспечения Topcon Tools v.7.1 лицензия № SRB 09169, Mt = 0,10 | — |
| н183У | — | — | 479 899,24 | 1 314 412,75 | | | |
| н182У | — | — | 479 907,51 | 1 314 411,23 | | | |
| н181У | — | — | 479 934,38 | 1 314 406,85 | | | |
| н180У | — | — | 479 933,06 | 1 314 401,24 | | | |
| н179У | — | — | 479 981,40 | 1 314 397,00 | | | |

| 1 | 2 | 3 | 4 | 5 | 6 | 7 | 8 |
|-------|---|---|------------|--------------|---|--|---|
| н178У | — | — | 480 027,03 | 1 314 395,32 | Метод спутниковых геодезических измерений (определений) | Вычислено с использованием программного обеспечения Topcon Tools v.7.1 лицензия № SRB 09169, Mt = 0,10 | — |
| н190У | — | — | 480 032,72 | 1 314 425,75 | | | |
| н189У | — | — | 479 930,99 | 1 314 429,36 | | | |
| н327У | — | — | 479 898,06 | 1 314 434,04 | | | |
| н184У | — | — | 479 894,49 | 1 314 413,58 | | | |

2. Сведения о частях границ уточняемого земельного участка с кадастровым номером 13:05:0103001:314 :

| Обозначение части границ | | Горизонтальное проложение (S), м | Описание прохождения части границ | Сведения о согласовании местоположения границ (согласовано/спорное) |
|--------------------------|-------|----------------------------------|-----------------------------------|---|
| от т. | до т. | | | |
| 1 | 2 | 3 | 4 | 5 |
| н184У | н183У | 4,82 | — | согласовано |
| н183У | н182У | 8,41 | | |
| н182У | н181У | 27,22 | | |
| н181У | н180У | 5,76 | | |
| н180У | н179У | 48,53 | | |
| н179У | н178У | 45,66 | | |
| н178У | н190У | 30,96 | | |
| н190У | н189У | 101,79 | | |
| н189У | н327У | 33,26 | | |
| н327У | н184У | 20,77 | | |

3. Сведения о характеристиках уточняемого земельного участка с кадастровым номером 13:05:0103001:314 :

| № п/п | Наименование характеристики земельного участка | Значение характеристики |
|-------|--|--|
| 1 | 2 | 3 |
| 1. | Адрес земельного участка | Российская Федерация, Республика Мордовия, Большеигнатовский р-н, Вармазейка с, Советская ул, 12-а |
| 1.1. | Сведения о местоположении земельного участка (при отсутствии адреса) в структурированном в соответствии с федеральной информационной адресной системой виде | — |
| 1.2. | Дополнительные сведения о местоположении земельного участка | — |
| 2. | Площадь земельного участка ± величина погрешности определения (вычисления) площади ($P \pm \Delta P$), м ² | 3 691 ± 21,00 |
| 3. | Формула, примененная для вычисления предельной погрешности определения площади земельного участка, с подставленными значениями и итоговые (вычисленные) значения | $3,5 * M_t * \sqrt{P} = 3,5 * 0,10 * \sqrt{3\ 691,00} = 21$ |
| 4. | Площадь земельного участка согласно сведениям Единого государственного реестра недвижимости (Ркад), м ² | 4 000,00 |
| 5. | Оценка расхождения Р и Ркад ($P - P_{кад}$), м ² | 309 |
| 6. | Предельный минимальный и максимальный размеры земельного участка (Рмин и Рмакс), м ² | Рмин = Рмин = 1 500 Рмакс = Рмакс = 10 000 |
| 7. | Вид (виды) разрешенного использования | Для ведения личного подсобного хозяйства |
| 7.1. | Дополнительные сведения об использовании земельного участка | — |
| 8. | Кадастровый или иной государственный учетный номер (инвентарный) здания, сооружения, объекта незавершенного строительства, расположенного на земельном участке | — |
| 9. | Сведения о земельных участках (землях общего пользования, территории общего пользования), посредством которых обеспечивается доступ | Земли (земельные участки) общего пользования |
| 10. | Иные сведения | — |

4. Пояснения к сведениям об уточняемом земельном участке с кадастровым номером 13:05:0103001:314 :

| | |
|----|---|
| 1. | — |
|----|---|

| 1. Сведения о характерных точках границ уточняемого земельного участка с кадастровым номером | | | | | 13:05:0103001:32 | | : |
|--|--|---|--|--------------|---|--|----------------------------|
| Система координат | | | МСК-13, зона 1 | | Зона № 1 | | |
| Обозначение характерных точек границ | Координаты, м | | | | Метод определения координат | Формулы, примененные для расчета средней квадратической погрешности определения координат характерных точек границ (Mt), с подставленными в такие формулы значениями и итоговые (вычисленные) значения Mt, м | Описание закрепления точки |
| | содержатся в Едином государственном реестре недвижимости | | определены в результате выполнения комплексных кадастровых работ | | | | |
| | X | Y | X | Y | | | |
| 1 | 2 | 3 | 4 | 5 | 6 | 7 | 8 |
| н328У | — | — | 479 961,79 | 1 314 746,34 | Метод спутниковых геодезических измерений (определений) | Вычислено с использованием программного обеспечения Topcon Tools v.7.1 лицензия № SRB 09169, Mt = 0,10 | — |
| н329У | — | — | 479 970,28 | 1 314 744,83 | | | |
| н330У | — | — | 479 990,47 | 1 314 742,32 | | | |
| н331У | — | — | 480 033,83 | 1 314 738,60 | | | |
| н332У | — | — | 480 094,86 | 1 314 737,07 | | | |
| н333У | — | — | 480 096,55 | 1 314 759,34 | | | |

| 1 | 2 | 3 | 4 | 5 | 6 | 7 | 8 |
|-------|---|---|------------|--------------|---|--|---|
| н334У | — | — | 480 036,57 | 1 314 764,91 | Метод спутниковых геодезических измерений (определений) | Вычислено с использованием программного обеспечения Topcon Tools v.7.1 лицензия № SRB 09169, Mt = 0,10 | — |
| н335У | — | — | 479 996,97 | 1 314 769,89 | | | |
| н336У | — | — | 479 974,60 | 1 314 773,55 | | | |
| н337У | — | — | 479 971,52 | 1 314 774,64 | | | |
| н338У | — | — | 479 966,01 | 1 314 775,63 | | | |
| н339У | — | — | 479 965,55 | 1 314 772,92 | | | |
| н340У | — | — | 479 964,50 | 1 314 762,84 | | | |
| н341У | — | — | 479 959,78 | 1 314 763,83 | | | |
| н342У | — | — | 479 958,94 | 1 314 759,01 | | | |

| 1 | 2 | 3 | 4 | 5 | 6 | 7 | 8 |
|-------|---|---|------------|--------------|---|--|---|
| н343У | — | — | 479 957,99 | 1 314 752,61 | Метод спутниковых геодезических измерений (определений) | Вычислено с использованием программного обеспечения Topcon Tools v.7.1 лицензия № SRB 09169, Mt = 0,10 | — |
| н344У | — | — | 479 962,80 | 1 314 752,16 | | | |
| н328У | — | — | 479 961,79 | 1 314 746,34 | | | |

2. Сведения о частях границ уточняемого земельного участка с кадастровым номером 13:05:0103001:32 :

| Обозначение части границ | | Горизонтальное проложение (S), м | Описание прохождения части границ | Сведения о согласовании местоположения границ (согласовано/спорное) |
|--------------------------|-------|----------------------------------|-----------------------------------|---|
| от т. | до т. | | | |
| 1 | 2 | 3 | 4 | 5 |
| н328У | н329У | 8,62 | — | согласовано |
| н329У | н330У | 20,35 | | |
| н330У | н331У | 43,52 | | |
| н331У | н332У | 61,05 | | |
| н332У | н333У | 22,33 | | |
| н333У | н334У | 60,24 | | |
| н334У | н335У | 39,91 | | |
| н335У | н336У | 22,67 | | |
| н336У | н337У | 3,27 | | |
| н337У | н338У | 5,60 | | |
| н338У | н339У | 2,75 | | |
| н339У | н340У | 10,13 | | |
| н340У | н341У | 4,82 | | |
| н341У | н342У | 4,89 | | |
| н342У | н343У | 6,47 | | |
| н343У | н344У | 4,83 | | |
| н344У | н328У | 5,91 | | |

| 3. Сведения о характеристиках уточняемого земельного участка с кадастровым номером <u>13:05:0103001:32</u> : | | |
|--|--|--|
| № п/п | Наименование характеристики земельного участка | Значение характеристики |
| 1 | 2 | 3 |
| 1. | Адрес земельного участка | Российская Федерация, Республика Мордовия, Большеигнатовский р-н, Вармазейка с, Советская ул, 19 |
| 1.1. | Сведения о местоположении земельного участка (при отсутствии адреса) в структурированном в соответствии с федеральной информационной адресной системой виде | — |
| 1.2. | Дополнительные сведения о местоположении земельного участка | — |
| 2. | Площадь земельного участка ± величина погрешности определения (вычисления) площади ($P \pm \Delta P$), м ² | 3 537 ± 21,00 |
| 3. | Формула, примененная для вычисления предельной погрешности определения площади земельного участка, с подставленными значениями и итоговые (вычисленные) значения | $3,5 * M_t * \sqrt{P} = 3,5 * 0,10 * \sqrt{3\ 537,00} = 21$ |
| 4. | Площадь земельного участка согласно сведениям Единого государственного реестра недвижимости (Ркад), м ² | 4 000,00 |
| 5. | Оценка расхождения Р и Ркад ($P - P_{кад}$), м ² | 463 |
| 6. | Предельный минимальный и максимальный размеры земельного участка (Рмин и Рмакс), м ² | Рмин = Рмин = 1 500 Рмакс = Рмакс = 10 000 |
| 7. | Вид (виды) разрешенного использования | Для ведения личного подсобного хозяйства |
| 7.1. | Дополнительные сведения об использовании земельного участка | — |
| 8. | Кадастровый или иной государственный учетный номер (инвентарный) здания, сооружения, объекта незавершенного строительства, расположенного на земельном участке | — |
| 9. | Сведения о земельных участках (землях общего пользования, территории общего пользования), посредством которых обеспечивается доступ | Земли (земельные участки) общего пользования |
| 10. | Иные сведения | — |
| 4. Пояснения к сведениям об уточняемом земельном участке с кадастровым номером <u>13:05:0103001:32</u> : | | |
| 1. | — | — |

| 1. Сведения о характерных точках границ уточняемого земельного участка с кадастровым номером | | | | | 13:05:0103001:35 | | : |
|--|--|---|--|--------------|---|--|----------------------------|
| Система координат | | | МСК-13, зона 1 | | Зона № 1 | | |
| Обозначение характерных точек границ | Координаты, м | | | | Метод определения координат | Формулы, примененные для расчета средней квадратической погрешности определения координат характерных точек границ (Mt), с подставленными в такие формулы значениями и итоговые (вычисленные) значения Mt, м | Описание закрепления точки |
| | содержатся в Едином государственном реестре недвижимости | | определены в результате выполнения комплексных кадастровых работ | | | | |
| | X | Y | X | Y | | | |
| 1 | 2 | 3 | 4 | 5 | 6 | 7 | 8 |
| н345У | — | — | 479 875,76 | 1 315 373,43 | Метод спутниковых геодезических измерений (определений) | Вычислено с использованием программного обеспечения Topcon Tools v.7.1 лицензия № SRB 09169, Mt = 0,10 | — |
| н346У | — | — | 479 889,82 | 1 315 377,41 | | | |
| н347У | — | — | 479 893,94 | 1 315 378,96 | | | |
| н348У | — | — | 479 901,02 | 1 315 380,13 | | | |
| н349У | — | — | 479 919,44 | 1 315 383,98 | | | |
| н350У | — | — | 479 919,05 | 1 315 391,35 | | | |

| 1 | 2 | 3 | 4 | 5 | 6 | 7 | 8 |
|-------|---|---|------------|--------------|---|--|---|
| н351У | — | — | 479 943,10 | 1 315 400,51 | Метод спутниковых геодезических измерений (определений) | Вычислено с использованием программного обеспечения Topcon Tools v.7.1 лицензия № SRB 09169, Mt = 0,10 | — |
| н352У | — | — | 479 980,10 | 1 315 408,72 | | | |
| н353У | — | — | 480 010,18 | 1 315 417,59 | | | |
| н354У | — | — | 480 002,81 | 1 315 443,93 | | | |
| н355У | — | — | 480 002,06 | 1 315 446,61 | | | |
| н356У | — | — | 479 963,54 | 1 315 437,32 | | | |
| н357У | — | — | 479 929,59 | 1 315 428,47 | | | |
| н358У | — | — | 479 902,59 | 1 315 421,43 | | | |
| н359У | — | — | 479 898,12 | 1 315 419,94 | | | |

| 1 | 2 | 3 | 4 | 5 | 6 | 7 | 8 |
|-------|---|---|------------|--------------|---|--|---|
| н360У | — | — | 479 881,80 | 1 315 415,48 | Метод спутниковых геодезических измерений (определений) | Вычислено с использованием программного обеспечения Topcon Tools v.7.1 лицензия № SRB 09169, Mt = 0,10 | — |
| н361У | — | — | 479 882,38 | 1 315 412,02 | | | |
| н362У | — | — | 479 873,91 | 1 315 410,04 | | | |
| н363У | — | — | 479 874,84 | 1 315 405,35 | | | |
| н364У | — | — | 479 874,19 | 1 315 400,29 | | | |
| н365У | — | — | 479 869,52 | 1 315 399,78 | | | |
| н345У | — | — | 479 875,76 | 1 315 373,43 | | | |

2. Сведения о частях границ уточняемого земельного участка с кадастровым номером 13:05:0103001:35 :

| Обозначение части границ | | Горизонтальное проложение (S), м | Описание прохождения части границ | Сведения о согласовании местоположения границ (согласовано/спорное) |
|--------------------------|-------|----------------------------------|-----------------------------------|---|
| от т. | до т. | | | |
| 1 | 2 | 3 | 4 | 5 |
| н345У | н346У | 14,61 | — | согласовано |
| н346У | н347У | 4,40 | | |
| н347У | н348У | 7,18 | | |
| н348У | н349У | 18,82 | | |

| 1 | 2 | 3 | 4 | 5 |
|-------|-------|-------|---|-------------|
| н349У | н350У | 7,38 | — | согласовано |
| н350У | н351У | 25,74 | | |
| н351У | н352У | 37,90 | | |
| н352У | н353У | 31,36 | | |
| н353У | н354У | 27,35 | | |
| н354У | н355У | 2,78 | | |
| н355У | н356У | 39,62 | | |
| н356У | н357У | 35,08 | | |
| н357У | н358У | 27,90 | | |
| н358У | н359У | 4,71 | | |
| н359У | н360У | 16,92 | | |
| н360У | н361У | 3,51 | | |
| н361У | н362У | 8,70 | | |
| н362У | н363У | 4,78 | | |
| н363У | н364У | 5,10 | | |
| н364У | н365У | 4,70 | | |
| н365У | н345У | 27,08 | | |

3. Сведения о характеристиках уточняемого земельного участка с кадастровым номером 13:05:0103001:35 :

| № п/п | Наименование характеристики земельного участка | Значение характеристики |
|-------|--|--|
| 1 | 2 | 3 |
| 1. | Адрес земельного участка | Российская Федерация, Республика Мордовия, Большеигнатовский р-н, Вармазейка с, Советская ул, 33 |
| 1.1. | Сведения о местоположении земельного участка (при отсутствии адреса) в структурированном в соответствии с федеральной информационной адресной системой виде | — |
| 1.2. | Дополнительные сведения о местоположении земельного участка | — |
| 2. | Площадь земельного участка ± величина погрешности определения (вычисления) площади ($P \pm \Delta P$), м ² | 4 650 ± 24,00 |
| 3. | Формула, примененная для вычисления предельной погрешности определения площади земельного участка, с подставленными значениями и итоговые (вычисленные) значения | $3,5 * M_t * \sqrt{P} = 3,5 * 0,10 * \sqrt{(4\ 650,00)} = 24$ |

| 1 | 2 | 3 |
|------|--|---|
| 4. | Площадь земельного участка согласно сведениям Единого государственного реестра недвижимости (Ркад), м ² | 4 000,00 |
| 5. | Оценка расхождения Р и Ркад (Р - Ркад), м ² | 650 |
| 6. | Предельный минимальный и максимальный размеры земельного участка (Рмин и Рмакс), м ² | Рмин = Рмин = 1 500 Рмакс = Рмакс = 10 000 |
| 7. | Вид (виды) разрешенного использования | Для ведения личного подсобного хозяйства |
| 7.1. | Дополнительные сведения об использовании земельного участка | — |
| 8. | Кадастровый или иной государственный учетный номер (инвентарный) здания, сооружения, объекта незавершенного строительства, расположенного на земельном участке | — |
| 9. | Сведения о земельных участках (землях общего пользования, территории общего пользования), посредством которых обеспечивается доступ | Земли (земельные участки) общего пользования |
| 10. | Иные сведения | — |

4. Пояснения к сведениям об уточняемом земельном участке с кадастровым номером 13:05:0103001:35 :

1. —

1. Сведения о характерных точках границ уточняемого земельного участка с кадастровым номером 13:05:0103001:36 :
Система координат МСК-13, зона 1 Зона № 1

| Обозначение характерных точек границ | Координаты, м | | | | Метод определения координат | Формулы, примененные для расчета средней квадратической погрешности определения координат характерных точек границ (Mt), с подставленными в такие формулы значениями и итоговые (вычисленные) значения Mt, м | Описание закрепления точки |
|--------------------------------------|--|---|--|--------------|---|--|----------------------------|
| | содержатся в Едином государственном реестре недвижимости | | определены в результате выполнения комплексных кадастровых работ | | | | |
| | X | Y | X | Y | | | |
| 1 | 2 | 3 | 4 | 5 | 6 | 7 | 8 |
| н366У | — | — | 479 864,72 | 1 315 421,24 | Метод спутниковых геодезических измерений (определений) | Вычислено с использованием программного обеспечения Topcon Tools v.7.1 лицензия № SRB 09169, Mt = 0,10 | — |

| 1 | 2 | 3 | 4 | 5 | 6 | 7 | 8 |
|-------|---|---|------------|--------------|---|--|---|
| н367У | — | — | 479 869,90 | 1 315 422,60 | Метод спутниковых геодезических измерений (определений) | Вычислено с использованием программного обеспечения Topcon Tools v.7.1 лицензия № SRB 09169, Mt = 0,10 | — |
| н368У | — | — | 479 870,66 | 1 315 419,72 | | | |
| н369У | — | — | 479 870,15 | 1 315 419,57 | | | |
| н370У | — | — | 479 870,96 | 1 315 416,71 | | | |
| н371У | — | — | 479 871,97 | 1 315 417,03 | | | |
| н362У | — | — | 479 873,91 | 1 315 410,04 | | | |
| н361У | — | — | 479 882,38 | 1 315 412,02 | | | |
| н360У | — | — | 479 881,80 | 1 315 415,48 | | | |
| н359У | — | — | 479 898,12 | 1 315 419,94 | | | |

| 1 | 2 | 3 | 4 | 5 | 6 | 7 | 8 |
|-------|---|---|------------|--------------|---|--|---|
| н358У | — | — | 479 902,59 | 1 315 421,43 | Метод спутниковых геодезических измерений (определений) | Вычислено с использованием программного обеспечения Topcon Tools v.7.1 лицензия № SRB 09169, Mt = 0,10 | — |
| н357У | — | — | 479 929,59 | 1 315 428,47 | | | |
| н372У | — | — | 479 925,75 | 1 315 453,14 | | | |
| н373У | — | — | 479 881,64 | 1 315 443,99 | | | |
| н374У | — | — | 479 872,38 | 1 315 444,14 | | | |
| н375У | — | — | 479 859,36 | 1 315 441,46 | | | |
| н366У | — | — | 479 864,72 | 1 315 421,24 | | | |

2. Сведения о частях границ уточняемого земельного участка с кадастровым номером 13:05:0103001:36 :

| Обозначение части границ | | Горизонтальное проложение (S), м | Описание прохождения части границ | Сведения о согласовании местоположения границ (согласовано/спорное) |
|--------------------------|-------|----------------------------------|-----------------------------------|---|
| от т. | до т. | | | |
| 1 | 2 | 3 | 4 | 5 |
| н366У | н367У | 5,36 | — | согласовано |
| н367У | н368У | 2,98 | | |
| н368У | н369У | 0,53 | | |
| н369У | н370У | 2,97 | | |

| 1 | 2 | 3 | 4 | 5 |
|-------|-------|-------|---|-------------|
| н370У | н371У | 1,06 | — | согласовано |
| н371У | н362У | 7,25 | | |
| н362У | н361У | 8,70 | | |
| н361У | н360У | 3,51 | | |
| н360У | н359У | 16,92 | | |
| н359У | н358У | 4,71 | | |
| н358У | н357У | 27,90 | | |
| н357У | н372У | 24,97 | | |
| н372У | н373У | 45,05 | | |
| н373У | н374У | 9,26 | | |
| н374У | н375У | 13,29 | | |
| н375У | н366У | 20,92 | | |

3. Сведения о характеристиках уточняемого земельного участка с кадастровым номером 13:05:0103001:36 :

| № п/п | Наименование характеристики земельного участка | Значение характеристики |
|-------|--|---|
| 1 | 2 | 3 |
| 1. | Адрес земельного участка | Российская Федерация, Республика Мордовия, Большеигнатовский р-н, Вармазейка с, Советская ул, уч 34 |
| 1.1. | Сведения о местоположении земельного участка (при отсутствии адреса) в структурированном в соответствии с федеральной информационной адресной системой виде | — |
| 1.2. | Дополнительные сведения о местоположении земельного участка | — |
| 2. | Площадь земельного участка ± величина погрешности определения (вычисления) площади ($P \pm \Delta P$), м ² | 1 778 ± 15,00 |
| 3. | Формула, примененная для вычисления предельной погрешности определения площади земельного участка, с подставленными значениями и итоговые (вычисленные) значения | $3,5 * M_t * \sqrt{(P)} = 3,5 * 0,10 * \sqrt{(1\ 778,00)} = 15$ |
| 4. | Площадь земельного участка согласно сведениям Единого государственного реестра недвижимости (Ркад), м ² | 4 000,00 |
| 5. | Оценка расхождения Р и Ркад (Р - Ркад), м ² | 2 222 |
| 6. | Предельный минимальный и максимальный размеры земельного участка (Рмин и Рмакс), м ² | Рмин = Рмин = 1 500 Рмакс = Рмакс = 10 000 |
| 7. | Вид (виды) разрешенного использования | Для ведения личного подсобного хозяйства |

| 1 | 2 | 3 |
|------|--|--|
| 7.1. | Дополнительные сведения об использовании земельного участка | — |
| 8. | Кадастровый или иной государственный учетный номер (инвентарный) здания, сооружения, объекта незавершенного строительства, расположенного на земельном участке | — |
| 9. | Сведения о земельных участках (землях общего пользования, территории общего пользования), посредством которых обеспечивается доступ | Земли (земельные участки) общего пользования |
| 10. | Иные сведения | — |

4. Пояснения к сведениям об уточняемом земельном участке с кадастровым номером 13:05:0103001:36 :

| | |
|----|---|
| 1. | — |
|----|---|

1. Сведения о характерных точках границ уточняемого земельного участка с кадастровым номером 13:05:0103001:37 :
Система координат МСК-13, зона 1 Зона № 1

| Обозначение характерных точек границ | Координаты, м | | | | Метод определения координат | Формулы, примененные для расчета средней квадратической погрешности определения координат характерных точек границ (Mt), с подставленными в такие формулы значениями и итоговые (вычисленные) значения Mt, м | Описание закрепления точки |
|--------------------------------------|--|---|--|--------------|---|--|----------------------------|
| | содержатся в Едином государственном реестре недвижимости | | определены в результате выполнения комплексных кадастровых работ | | | | |
| | X | Y | X | Y | | | |
| 1 | 2 | 3 | 4 | 5 | 6 | 7 | 8 |
| н376У | — | — | 479 842,57 | 1 315 532,99 | Метод спутниковых геодезических измерений (определений) | Вычислено с использованием программного обеспечения Topcon Tools v.7.1 лицензия № SRB 09169, Mt = 0,10 | — |
| н377У | — | — | 479 851,51 | 1 315 535,41 | | | |
| н378У | — | — | 479 894,38 | 1 315 543,36 | | | |

| 1 | 2 | 3 | 4 | 5 | 6 | 7 | 8 |
|-------|---|---|------------|--------------|---|--|---|
| н379У | — | — | 479 983,39 | 1 315 567,35 | Метод спутниковых геодезических измерений (определений) | Вычислено с использованием программного обеспечения Topcon Tools v.7.1 лицензия № SRB 09169, Mt = 0,10 | — |
| н380У | — | — | 479 977,62 | 1 315 603,26 | | | |
| н381У | — | — | 479 922,24 | 1 315 583,47 | | | |
| н382У | — | — | 479 890,25 | 1 315 570,06 | | | |
| н383У | — | — | 479 865,25 | 1 315 564,46 | | | |
| н384У | — | — | 479 862,02 | 1 315 563,51 | | | |
| н385У | — | — | 479 852,55 | 1 315 562,08 | | | |
| н386У | — | — | 479 846,70 | 1 315 561,00 | | | |
| н387У | — | — | 479 831,97 | 1 315 556,63 | | | |

| 1 | 2 | 3 | 4 | 5 | 6 | 7 | 8 |
|-------|---|---|------------|--------------|---|--|---|
| н388У | — | — | 479 837,00 | 1 315 537,61 | Метод спутниковых геодезических измерений (определений) | Вычислено с использованием программного обеспечения Topcon Tools v.7.1 лицензия № SRB 09169, Mt = 0,10 | — |
| н389У | — | — | 479 840,83 | 1 315 538,32 | | | |
| н376У | — | — | 479 842,57 | 1 315 532,99 | | | |

2. Сведения о частях границ уточняемого земельного участка с кадастровым номером 13:05:0103001:37 :

| Обозначение части границ | | Горизонтальное проложение (S), м | Описание прохождения части границ | Сведения о согласовании местоположения границ (согласовано/спорное) |
|--------------------------|-------|----------------------------------|-----------------------------------|---|
| от т. | до т. | | | |
| 1 | 2 | 3 | 4 | 5 |
| н376У | н377У | 9,26 | — | согласовано |
| н377У | н378У | 43,60 | | |
| н378У | н379У | 92,19 | | |
| н379У | н380У | 36,37 | | |
| н380У | н381У | 58,81 | | |
| н381У | н382У | 34,69 | | |
| н382У | н383У | 25,62 | | |
| н383У | н384У | 3,37 | | |
| н384У | н385У | 9,58 | | |
| н385У | н386У | 5,95 | | |
| н386У | н387У | 15,36 | | |
| н387У | н388У | 19,67 | | |
| н388У | н389У | 3,90 | | |
| н389У | н376У | 5,61 | | |

3. Сведения о характеристиках уточняемого земельного участка с кадастровым номером 13:05:0103001:37 :

| № п/п | Наименование характеристики земельного участка | Значение характеристики |
|-------|--|-------------------------|
| 1 | 2 | 3 |
| | | |

| 1 | 2 | 3 |
|---|--|--|
| 1. | Адрес земельного участка | Российская Федерация, Республика Мордовия, Большеигнатовский р-н, Вармазейка с |
| 1.1. | Сведения о местоположении земельного участка (при отсутствии адреса) в структурированном в соответствии с федеральной информационной адресной системой виде | — |
| 1.2. | Дополнительные сведения о местоположении земельного участка | — |
| 2. | Площадь земельного участка ± величина погрешности определения (вычисления) площади ($P \pm \Delta P$), м ² | 4 462 ± 23,00 |
| 3. | Формула, примененная для вычисления предельной погрешности определения площади земельного участка, с подставленными значениями и итоговые (вычисленные) значения | $3,5 * M_t * \sqrt{P} = 3,5 * 0,10 * \sqrt{4\ 462,00} = 23$ |
| 4. | Площадь земельного участка согласно сведениям Единого государственного реестра недвижимости (Ркад), м ² | 3 300,00 |
| 5. | Оценка расхождения Р и Ркад ($P - P_{кад}$), м ² | 1 162 |
| 6. | Предельный минимальный и максимальный размеры земельного участка ($P_{мин}$ и $P_{макс}$), м ² | $P_{мин} = P_{мин} = 1\ 500$ $P_{макс} = P_{макс} = 10\ 000$ |
| 7. | Вид (виды) разрешенного использования | Для ведения личного подсобного хозяйства |
| 7.1. | Дополнительные сведения об использовании земельного участка | — |
| 8. | Кадастровый или иной государственный учетный номер (инвентарный) здания, сооружения, объекта незавершенного строительства, расположенного на земельном участке | — |
| 9. | Сведения о земельных участках (землях общего пользования, территории общего пользования), посредством которых обеспечивается доступ | Земли (земельные участки) общего пользования |
| 10. | Иные сведения | — |
| 4. Пояснения к сведениям об уточняемом земельном участке с кадастровым номером | | 13:05:0103001:37 : |
| 1. | — | — |

1. Сведения о характерных точках границ уточняемого земельного участка с кадастровым номером 13:05:0103001:38 :
 Система координат МСК-13, зона 1 Зона № 1

| Обозначение характерных точек границ | Координаты, м | | | | Метод определения координат | Формулы, примененные для расчета средней квадратической погрешности определения координат характерных точек границ (Mt), с подставленными в такие формулы значениями и итоговые (вычисленные) значения Mt, м | Описание закрепления точки |
|--------------------------------------|--|---|--|--------------|---|--|----------------------------|
| | содержатся в Едином государственном реестре недвижимости | | определены в результате выполнения комплексных кадастровых работ | | | | |
| | X | Y | X | Y | | | |
| 1 | 2 | 3 | 4 | 5 | 6 | 7 | 8 |
| н235У | — | — | 479 952,33 | 1 314 717,73 | Метод спутниковых геодезических измерений (определений) | Вычислено с использованием программного обеспечения Topcon Tools v.7.1 лицензия № SRB 09169, Mt = 0,10 | — |
| н234У | — | — | 479 955,05 | 1 314 717,31 | | | |
| н233У | — | — | 479 954,98 | 1 314 716,87 | | | |
| н232У | — | — | 479 958,86 | 1 314 716,21 | | | |
| н231У | — | — | 479 959,72 | 1 314 715,72 | | | |
| н230У | — | — | 479 966,44 | 1 314 715,43 | | | |

| 1 | 2 | 3 | 4 | 5 | 6 | 7 | 8 |
|-------|---|---|------------|--------------|---|--|---|
| н229У | — | — | 479 973,82 | 1 314 714,49 | Метод спутниковых геодезических измерений (определений) | Вычислено с использованием программного обеспечения Topcon Tools v.7.1 лицензия № SRB 09169, Mt = 0,10 | — |
| н228У | — | — | 480 022,07 | 1 314 712,16 | | | |
| н390У | — | — | 480 022,57 | 1 314 733,75 | | | |
| н391У | — | — | 479 990,08 | 1 314 736,89 | | | |
| н330У | — | — | 479 990,47 | 1 314 742,32 | | | |
| н329У | — | — | 479 970,28 | 1 314 744,83 | | | |
| н328У | — | — | 479 961,79 | 1 314 746,34 | | | |
| н392У | — | — | 479 958,53 | 1 314 735,96 | | | |
| н393У | — | — | 479 957,26 | 1 314 727,91 | | | |

| 1 | 2 | 3 | 4 | 5 | 6 | 7 | 8 |
|-------|---|---|------------|--------------|---|--|---|
| н394У | — | — | 479 954,74 | 1 314 728,38 | Метод спутниковых геодезических измерений (определений) | Вычислено с использованием программного обеспечения Topcon Tools v.7.1 лицензия № SRB 09169, Mt = 0,10 | — |
| н395У | — | — | 479 954,04 | 1 314 727,04 | | | |
| н235У | — | — | 479 952,33 | 1 314 717,73 | | | |

2. Сведения о частях границ уточняемого земельного участка с кадастровым номером 13:05:0103001:38 :

| Обозначение части границ | | Горизонтальное проложение (S), м | Описание прохождения части границ | Сведения о согласовании местоположения границ (согласовано/спорное) |
|--------------------------|-------|----------------------------------|-----------------------------------|---|
| от т. | до т. | | | |
| 1 | 2 | 3 | 4 | 5 |
| н235У | н234У | 2,75 | — | согласовано |
| н234У | н233У | 0,45 | | |
| н233У | н232У | 3,94 | | |
| н232У | н231У | 0,99 | | |
| н231У | н230У | 6,73 | | |
| н230У | н229У | 7,44 | | |
| н229У | н228У | 48,31 | | |
| н228У | н390У | 21,60 | | |
| н390У | н391У | 32,64 | | |
| н391У | н330У | 5,44 | | |
| н330У | н329У | 20,35 | | |
| н329У | н328У | 8,62 | | |
| н328У | н392У | 10,88 | | |
| н392У | н393У | 8,15 | | |
| н393У | н394У | 2,56 | | |
| н394У | н395У | 1,51 | | |
| н395У | н235У | 9,47 | | |

| 3. Сведения о характеристиках уточняемого земельного участка с кадастровым номером <u>13:05:0103001:38</u> : | | |
|--|--|---|
| № п/п | Наименование характеристики земельного участка | Значение характеристики |
| 1 | 2 | 3 |
| 1. | Адрес земельного участка | Российская Федерация, Республика Мордовия, Большеигнатовский р-н, Вармазейка с, Советская ул, уч 18 |
| 1.1. | Сведения о местоположении земельного участка (при отсутствии адреса) в структурированном в соответствии с федеральной информационной адресной системой виде | — |
| 1.2. | Дополнительные сведения о местоположении земельного участка | — |
| 2. | Площадь земельного участка ± величина погрешности определения (вычисления) площади ($P \pm \Delta P$), м ² | 1 708 ± 14,00 |
| 3. | Формула, примененная для вычисления предельной погрешности определения площади земельного участка, с подставленными значениями и итоговые (вычисленные) значения | $3,5 * M_t * \sqrt{P} = 3,5 * 0,10 * \sqrt{(1\ 708,00)} = 14$ |
| 4. | Площадь земельного участка согласно сведениям Единого государственного реестра недвижимости (Ркад), м ² | 3 800,00 |
| 5. | Оценка расхождения Р и Ркад ($P - P_{кад}$), м ² | 2 092 |
| 6. | Предельный минимальный и максимальный размеры земельного участка (Рмин и Рмакс), м ² | Рмин = Рмин = 1 500 Рмакс = Рмакс = 10 000 |
| 7. | Вид (виды) разрешенного использования | Для ведения личного подсобного хозяйства |
| 7.1. | Дополнительные сведения об использовании земельного участка | — |
| 8. | Кадастровый или иной государственный учетный номер (инвентарный) здания, сооружения, объекта незавершенного строительства, расположенного на земельном участке | — |
| 9. | Сведения о земельных участках (землях общего пользования, территории общего пользования), посредством которых обеспечивается доступ | Земли (земельные участки) общего пользования |
| 10. | Иные сведения | — |
| 4. Пояснения к сведениям об уточняемом земельном участке с кадастровым номером <u>13:05:0103001:38</u> : | | |
| 1. | — | — |

1. Сведения о характерных точках границ уточняемого земельного участка с кадастровым номером 13:05:0103001:4 :
 Система координат МСК-13, зона 1 Зона № 1

| Обозначение характерных точек границ | Координаты, м | | | | Метод определения координат | Формулы, примененные для расчета средней квадратической погрешности определения координат характерных точек границ (Mt), с подставленными в такие формулы значениями и итоговые (вычисленные) значения Mt, м | Описание закрепления точки |
|--------------------------------------|--|---|--|--------------|---|--|----------------------------|
| | содержатся в Едином государственном реестре недвижимости | | определены в результате выполнения комплексных кадастровых работ | | | | |
| | X | Y | X | Y | | | |
| 1 | 2 | 3 | 4 | 5 | 6 | 7 | 8 |
| н159У | — | — | 479 787,84 | 1 314 074,11 | Метод спутниковых геодезических измерений (определений) | Вычислено с использованием программного обеспечения Topcon Tools v.7.1 лицензия № SRB 09169, Mt = 0,10 | — |
| н158У | — | — | 479 834,14 | 1 314 065,11 | | | |
| н396У | — | — | 479 876,37 | 1 314 059,79 | | | |
| н397У | — | — | 479 896,58 | 1 314 074,11 | | | |
| н398У | — | — | 479 936,56 | 1 314 068,82 | | | |
| н399У | — | — | 479 944,08 | 1 314 091,82 | | | |

| 1 | 2 | 3 | 4 | 5 | 6 | 7 | 8 |
|-------|---|---|------------|--------------|---|--|---|
| н400У | — | — | 479 832,09 | 1 314 108,37 | Метод спутниковых геодезических измерений (определений) | Вычислено с использованием программного обеспечения Topcon Tools v.7.1 лицензия № SRB 09169, Mt = 0,10 | — |
| н401У | — | — | 479 806,73 | 1 314 119,98 | | | |
| н159У | — | — | 479 787,84 | 1 314 074,11 | | | |

2. Сведения о частях границ уточняемого земельного участка с кадастровым номером 13:05:0103001:4 :

| Обозначение части границ | | Горизонтальное проложение (S), м | Описание прохождения части границ | Сведения о согласовании местоположения границ (согласовано/спорное) |
|--------------------------|-------|----------------------------------|-----------------------------------|---|
| от т. | до т. | | | |
| 1 | 2 | 3 | 4 | 5 |
| н159У | н158У | 47,17 | — | согласовано |
| н158У | н396У | 42,56 | | |
| н396У | н397У | 24,77 | | |
| н397У | н398У | 40,33 | | |
| н398У | н399У | 24,20 | | |
| н399У | н400У | 113,21 | | |
| н400У | н401У | 27,89 | | |
| н401У | н159У | 49,61 | | |

3. Сведения о характеристиках уточняемого земельного участка с кадастровым номером 13:05:0103001:4 :

| № п/п | Наименование характеристики земельного участка | Значение характеристики |
|-------|---|--|
| 1 | 2 | 3 |
| 1. | Адрес земельного участка | Российская Федерация, Республика Мордовия, Большеигнатовский р-н, Вармазейка с, Советская ул, уч 4 |
| 1.1. | Сведения о местоположении земельного участка (при отсутствии адреса) в структурированном в соответствии с федеральной информационной адресной системой виде | — |
| 1.2. | Дополнительные сведения о местоположении земельного участка | — |

| 1 | 2 | 3 | 4 | 5 | 6 | 7 | 8 |
|-------|---|---|------------|--------------|---|--|---|
| н402У | — | — | 479 830,71 | 1 315 556,44 | Метод спутниковых геодезических измерений (определений) | Вычислено с использованием программного обеспечения Topcon Tools v.7.1 лицензия № SRB 09169, Mt = 0,10 | — |
| н387У | — | — | 479 831,97 | 1 315 556,63 | | | |
| н386У | — | — | 479 846,70 | 1 315 561,00 | | | |
| н385У | — | — | 479 852,55 | 1 315 562,08 | | | |
| н384У | — | — | 479 862,02 | 1 315 563,51 | | | |
| н383У | — | — | 479 865,25 | 1 315 564,46 | | | |
| н382У | — | — | 479 890,25 | 1 315 570,06 | | | |
| н403У | — | — | 479 918,45 | 1 315 581,94 | | | |
| н381У | — | — | 479 922,24 | 1 315 583,47 | | | |

| 1 | 2 | 3 | 4 | 5 | 6 | 7 | 8 |
|-------|---|---|------------|--------------|---|--|---|
| н380У | — | — | 479 977,62 | 1 315 603,26 | Метод спутниковых геодезических измерений (определений) | Вычислено с использованием программного обеспечения Topcon Tools v.7.1 лицензия № SRB 09169, Mt = 0,10 | — |
| н315У | — | — | 479 968,81 | 1 315 632,15 | | | |
| н404У | — | — | 479 911,38 | 1 315 610,13 | | | |
| н313У | — | — | 479 892,10 | 1 315 602,37 | | | |
| н312У | — | — | 479 852,05 | 1 315 592,37 | | | |
| н311У | — | — | 479 840,16 | 1 315 585,98 | | | |
| н310У | — | — | 479 835,53 | 1 315 585,35 | | | |
| н309У | — | — | 479 835,62 | 1 315 584,91 | | | |
| н308У | — | — | 479 827,51 | 1 315 583,17 | | | |

| 1 | 2 | 3 | 4 | 5 | 6 | 7 | 8 |
|-------|---|---|------------|--------------|---|--|---|
| н405У | — | — | 479 828,50 | 1 315 577,79 | Метод спутниковых геодезических измерений (определений) | Вычислено с использованием программного обеспечения Topcon Tools v.7.1 лицензия № SRB 09169, Mt = 0,10 | — |
| н406У | — | — | 479 826,83 | 1 315 574,04 | | | |
| н402У | — | — | 479 830,71 | 1 315 556,44 | | | |

2. Сведения о частях границ уточняемого земельного участка с кадастровым номером 13:05:0103001:41 :

| Обозначение части границ | | Горизонтальное проложение (S), м | Описание прохождения части границ | Сведения о согласовании местоположения границ (согласовано/спорное) |
|--------------------------|-------|----------------------------------|-----------------------------------|---|
| от т. | до т. | | | |
| 1 | 2 | 3 | 4 | 5 |
| н402У | н387У | 1,27 | — | согласовано |
| н387У | н386У | 15,36 | | |
| н386У | н385У | 5,95 | | |
| н385У | н384У | 9,58 | | |
| н384У | н383У | 3,37 | | |
| н383У | н382У | 25,62 | | |
| н382У | н403У | 30,60 | | |
| н403У | н381У | 4,09 | | |
| н381У | н380У | 58,81 | | |
| н380У | н315У | 30,20 | | |
| н315У | н404У | 61,51 | | |
| н404У | н313У | 20,78 | | |
| н313У | н312У | 41,28 | | |
| н312У | н311У | 13,50 | | |
| н311У | н310У | 4,67 | | |
| н310У | н309У | 0,45 | | |
| н309У | н308У | 8,29 | | |
| н308У | н405У | 5,47 | | |
| н405У | н406У | 4,11 | | |

| | | | | |
|-------|-------|-------|---|-------------|
| 1 | 2 | 3 | 4 | 5 |
| н406У | н402У | 18,02 | — | согласовано |

3. Сведения о характеристиках уточняемого земельного участка с кадастровым номером 13:05:0103001:41 :

| № п/п | Наименование характеристики земельного участка | Значение характеристики |
|-------|--|--|
| 1 | 2 | 3 |
| 1. | Адрес земельного участка | Российская Федерация, Республика Мордовия, Большеигнатовский р-н, Вармазейка с, Советская ул, 37 |
| 1.1. | Сведения о местоположении земельного участка (при отсутствии адреса) в структурированном в соответствии с федеральной информационной адресной системой виде | — |
| 1.2. | Дополнительные сведения о местоположении земельного участка | — |
| 2. | Площадь земельного участка ± величина погрешности определения (вычисления) площади ($P \pm \Delta P$), м ² | 4 459 ± 23,00 |
| 3. | Формула, примененная для вычисления предельной погрешности определения площади земельного участка, с подставленными значениями и итоговые (вычисленные) значения | $3,5 * M_t * \sqrt{P} = 3,5 * 0,10 * \sqrt{4\ 459,00} = 23$ |
| 4. | Площадь земельного участка согласно сведениям Единого государственного реестра недвижимости (Ркад), м ² | 3 800,00 |
| 5. | Оценка расхождения Р и Ркад (Р - Ркад), м ² | 659 |
| 6. | Предельный минимальный и максимальный размеры земельного участка (Рмин и Рмакс), м ² | Рмин = Рмин = 1 500 Рмакс = Рмакс = 10 000 |
| 7. | Вид (виды) разрешенного использования | Для ведения личного подсобного хозяйства |
| 7.1. | Дополнительные сведения об использовании земельного участка | — |
| 8. | Кадастровый или иной государственный учетный номер (инвентарный) здания, сооружения, объекта незавершенного строительства, расположенного на земельном участке | — |
| 9. | Сведения о земельных участках (землях общего пользования, территории общего пользования), посредством которых обеспечивается доступ | Земли (земельные участки) общего пользования |
| 10. | Иные сведения | — |

4. Пояснения к сведениям об уточняемом земельном участке с кадастровым номером 13:05:0103001:41 :

| | |
|----|---|
| 1. | — |
|----|---|

1. Сведения о характерных точках границ уточняемого земельного участка с кадастровым номером 13:05:0103001:418 :
 Система координат МСК-13, зона 1 Зона № 1

| Обозначение характерных точек границ | Координаты, м | | | | Метод определения координат | Формулы, примененные для расчета средней квадратической погрешности определения координат характерных точек границ (Mt), с подставленными в такие формулы значениями и итоговые (вычисленные) значения Mt, м | Описание закрепления точки |
|--------------------------------------|--|---|--|--------------|---|--|----------------------------|
| | содержатся в Едином государственном реестре недвижимости | | определены в результате выполнения комплексных кадастровых работ | | | | |
| | X | Y | X | Y | | | |
| 1 | 2 | 3 | 4 | 5 | 6 | 7 | 8 |
| н124У | — | — | 479 697,42 | 1 315 449,00 | Метод спутниковых геодезических измерений (определений) | Вычислено с использованием программного обеспечения Topcon Tools v.7.1 лицензия № SRB 09169, Mt = 0,10 | — |
| н123У | — | — | 479 711,48 | 1 315 451,34 | | | |
| н122У | — | — | 479 751,83 | 1 315 461,88 | | | |
| н110У | — | — | 479 748,00 | 1 315 486,99 | | | |
| н109У | — | — | 479 714,70 | 1 315 477,84 | | | |
| н108У | — | — | 479 695,95 | 1 315 474,85 | | | |

| 1 | 2 | 3 | 4 | 5 | 6 | 7 | 8 |
|-------|---|---|------------|--------------|---|--|---|
| н107У | — | — | 479 697,07 | 1 315 470,72 | Метод спутниковых геодезических измерений (определений) | Вычислено с использованием программного обеспечения Topcon Tools v.7.1 лицензия № SRB 09169, Mt = 0,10 | — |
| н106У | — | — | 479 692,58 | 1 315 469,48 | | | |
| н124У | — | — | 479 697,42 | 1 315 449,00 | | | |

2. Сведения о частях границ уточняемого земельного участка с кадастровым номером 13:05:0103001:418 :

| Обозначение части границ | | Горизонтальное проложение (S), м | Описание прохождения части границ | Сведения о согласовании местоположения границ (согласовано/спорное) |
|--------------------------|-------|----------------------------------|-----------------------------------|---|
| от т. | до т. | | | |
| 1 | 2 | 3 | 4 | 5 |
| н124У | н123У | 14,25 | — | согласовано |
| н123У | н122У | 41,70 | | |
| н122У | н110У | 25,40 | | |
| н110У | н109У | 34,53 | | |
| н109У | н108У | 18,99 | | |
| н108У | н107У | 4,28 | | |
| н107У | н106У | 4,66 | | |
| н106У | н124У | 21,04 | | |

3. Сведения о характеристиках уточняемого земельного участка с кадастровым номером 13:05:0103001:418 :

| № п/п | Наименование характеристики земельного участка | Значение характеристики |
|-------|---|---|
| 1 | 2 | 3 |
| 1. | Адрес земельного участка | Российская Федерация, Республика Мордовия, Большеигнатовский р-н, Вармазейка с, Кооперативная ул, уч 51/2 |
| 1.1. | Сведения о местоположении земельного участка (при отсутствии адреса) в структурированном в соответствии с федеральной информационной адресной системой виде | — |
| 1.2. | Дополнительные сведения о местоположении земельного участка | — |

| 1 | 2 | 3 | 4 | 5 | 6 | 7 | 8 |
|-------|---|---|------------|--------------|---|--|---|
| н407У | — | — | 479 535,02 | 1 314 567,88 | Метод спутниковых геодезических измерений (определений) | Вычислено с использованием программного обеспечения Topcon Tools v.7.1 лицензия № SRB 09169, Mt = 0,10 | — |
| н408У | — | — | 479 628,29 | 1 314 553,94 | | | |
| н409У | — | — | 479 632,58 | 1 314 582,68 | | | |
| н410У | — | — | 479 547,27 | 1 314 595,41 | | | |
| н411У | — | — | 479 537,47 | 1 314 584,26 | | | |
| н407У | — | — | 479 535,02 | 1 314 567,88 | | | |

2. Сведения о частях границ уточняемого земельного участка с кадастровым номером 13:05:0103001:430 :

| Обозначение части границ | | Горизонтальное проложение (S), м | Описание прохождения части границ | Сведения о согласовании местоположения границ (согласовано/спорное) |
|--------------------------|-------|----------------------------------|-----------------------------------|---|
| от т. | до т. | | | |
| 1 | 2 | 3 | 4 | 5 |
| н407У | н408У | 94,31 | — | согласовано |
| н408У | н409У | 29,06 | | |
| н409У | н410У | 86,25 | | |
| н410У | н411У | 14,84 | | |
| н411У | н407У | 16,56 | | |

3. Сведения о характеристиках уточняемого земельного участка с кадастровым номером 13:05:0103001:430 :

| № п/п | Наименование характеристики земельного участка | Значение характеристики |
|-------|--|-------------------------|
|-------|--|-------------------------|

| 1 | 2 | 3 |
|---|--|--|
| 1. | Адрес земельного участка | 431670, Российская Федерация, Республика Мордовия, Большеигнатовский р-н, Вармазейка с, Кооперативная ул, д 21 |
| 1.1. | Сведения о местоположении земельного участка (при отсутствии адреса) в структурированном в соответствии с федеральной информационной адресной системой виде | — |
| 1.2. | Дополнительные сведения о местоположении земельного участка | — |
| 2. | Площадь земельного участка \pm величина погрешности определения (вычисления) площади ($P \pm \Delta P$), м ² | 2 689 \pm 18,00 |
| 3. | Формула, примененная для вычисления предельной погрешности определения площади земельного участка, с подставленными значениями и итоговые (вычисленные) значения | $3,5 * M_t * \sqrt{P} = 3,5 * 0,10 * \sqrt{(2\ 689,00)} = 18$ |
| 4. | Площадь земельного участка согласно сведениям Единого государственного реестра недвижимости (Ркад), м ² | 4 300,00 |
| 5. | Оценка расхождения Р и Ркад (Р - Ркад), м ² | 1 611 |
| 6. | Предельный минимальный и максимальный размеры земельного участка (Рмин и Рмакс), м ² | Рмин = Рмин = 1 500 Рмакс = Рмакс = 10 000 |
| 7. | Вид (виды) разрешенного использования | Для ведения личного подсобного хозяйства |
| 7.1. | Дополнительные сведения об использовании земельного участка | — |
| 8. | Кадастровый или иной государственный учетный номер (инвентарный) здания, сооружения, объекта незавершенного строительства, расположенного на земельном участке | — |
| 9. | Сведения о земельных участках (землях общего пользования, территории общего пользования), посредством которых обеспечивается доступ | Земли (земельные участки) общего пользования |
| 10. | Иные сведения | — |
| 4. Пояснения к сведениям об уточняемом земельном участке с кадастровым номером | | 13:05:0103001:430 : |
| 1. | — | — |

| 1. Сведения о характерных точках границ уточняемого земельного участка с кадастровым номером _____ | | | | | 13:05:0103001:44 _____ | | Зона № _____ 1 _____ | |
|--|--|---|--|--------------|---|--|----------------------------|--|
| Система координат _____ МСК-13, зона 1 _____ | | | | | | | | |
| Обозначение характерных точек границ | Координаты, м | | | | Метод определения координат | Формулы, примененные для расчета средней квадратической погрешности определения координат характерных точек границ (Mt), с подставленными в такие формулы значениями и итоговые (вычисленные) значения Mt, м | Описание закрепления точки | |
| | содержатся в Едином государственном реестре недвижимости | | определены в результате выполнения комплексных кадастровых работ | | | | | |
| | X | Y | X | Y | | | | |
| 1 | 2 | 3 | 4 | 5 | 6 | 7 | 8 | |
| н322У | — | — | 479 817,41 | 1 315 610,55 | Метод спутниковых геодезических измерений (определений) | Вычислено с использованием программного обеспечения Topcon Tools v.7.1 лицензия № SRB 09169, Mt = 0,10 | — | |
| н321У | — | — | 479 844,15 | 1 315 617,87 | | | | |
| н320У | — | — | 479 883,07 | 1 315 628,81 | | | | |
| н319У | — | — | 479 888,15 | 1 315 631,07 | | | | |
| н318У | — | — | 479 905,23 | 1 315 635,94 | | | | |
| н317У | — | — | 479 922,70 | 1 315 644,23 | | | | |

| 1 | 2 | 3 | 4 | 5 | 6 | 7 | 8 |
|-------|---|---|------------|--------------|---|--|---|
| н316У | — | — | 479 960,82 | 1 315 655,85 | Метод спутниковых геодезических измерений (определений) | Вычислено с использованием программного обеспечения Topcon Tools v.7.1 лицензия № SRB 09169, Mt = 0,10 | — |
| н412У | — | — | 479 956,60 | 1 315 680,85 | | | |
| н413У | — | — | 479 899,55 | 1 315 659,48 | | | |
| н414У | — | — | 479 875,11 | 1 315 653,91 | | | |
| н415У | — | — | 479 812,69 | 1 315 640,51 | | | |
| н416У | — | — | 479 813,73 | 1 315 636,23 | | | |
| н417У | — | — | 479 816,64 | 1 315 626,23 | | | |
| н418У | — | — | 479 819,35 | 1 315 617,94 | | | |
| н419У | — | — | 479 817,94 | 1 315 613,58 | | | |

| 1 | 2 | 3 | 4 | 5 | 6 | 7 | 8 |
|-------|---|---|------------|--------------|---|--|---|
| н322У | — | — | 479 817,41 | 1 315 610,55 | Метод спутниковых геодезических измерений (определений) | Вычислено с использованием программного обеспечения Topcon Tools v.7.1 лицензия № SRB 09169, Mt = 0,10 | — |

2. Сведения о частях границ уточняемого земельного участка с кадастровым номером 13:05:0103001:44 :

| Обозначение части границ | | Горизонтальное проложение (S), м | Описание прохождения части границ | Сведения о согласовании местоположения границ (согласовано/спорное) |
|--------------------------|-------|----------------------------------|-----------------------------------|---|
| от т. | до т. | | | |
| 1 | 2 | 3 | 4 | 5 |
| н322У | н321У | 27,72 | — | согласовано |
| н321У | н320У | 40,43 | | |
| н320У | н319У | 5,56 | | |
| н319У | н318У | 17,76 | | |
| н318У | н317У | 19,34 | | |
| н317У | н316У | 39,85 | | |
| н316У | н412У | 25,35 | | |
| н412У | н413У | 60,92 | | |
| н413У | н414У | 25,07 | | |
| н414У | н415У | 63,84 | | |
| н415У | н416У | 4,40 | | |
| н416У | н417У | 10,41 | | |
| н417У | н418У | 8,72 | | |
| н418У | н419У | 4,58 | | |
| н419У | н322У | 3,08 | | |

3. Сведения о характеристиках уточняемого земельного участка с кадастровым номером 13:05:0103001:44 :

| № п/п | Наименование характеристики земельного участка | Значение характеристики |
|-------|---|---|
| 1 | 2 | 3 |
| 1. | Адрес земельного участка | Российская Федерация, Республика Мордовия, Большеигнатовский р-н, Вармазейка с, Советская ул, уч 39 |
| 1.1. | Сведения о местоположении земельного участка (при отсутствии адреса) в структурированном в соответствии с федеральной информационной адресной системой виде | — |
| 1.2. | Дополнительные сведения о местоположении земельного участка | — |

| 1 | 2 | 3 | 4 | 5 | 6 | 7 | 8 |
|-------|---|---|------------|--------------|---|--|---|
| н420У | — | — | 479 772,24 | 1 315 779,97 | Метод спутниковых геодезических измерений (определений) | Вычислено с использованием программного обеспечения Topcon Tools v.7.1 лицензия № SRB 09169, Mt = 0,10 | — |
| н421У | — | — | 479 796,80 | 1 315 790,48 | | | |
| н422У | — | — | 479 823,86 | 1 315 800,67 | | | |
| н423У | — | — | 479 922,43 | 1 315 822,06 | | | |
| н424У | — | — | 479 915,61 | 1 315 848,06 | | | |
| н425У | — | — | 479 812,01 | 1 315 825,62 | | | |
| н426У | — | — | 479 778,84 | 1 315 811,90 | | | |
| н427У | — | — | 479 764,37 | 1 315 809,94 | | | |
| н428У | — | — | 479 767,55 | 1 315 799,75 | | | |

| 1 | 2 | 3 | 4 | 5 | 6 | 7 | 8 |
|-------|---|---|------------|--------------|---|--|---|
| н420У | — | — | 479 772,24 | 1 315 779,97 | Метод спутниковых геодезических измерений (определений) | Вычислено с использованием программного обеспечения Topcon Tools v.7.1 лицензия № SRB 09169, Mt = 0,10 | — |

2. Сведения о частях границ уточняемого земельного участка с кадастровым номером 13:05:0103001:47 :

| Обозначение части границ | | Горизонтальное проложение (S), м | Описание прохождения части границ | Сведения о согласовании местоположения границ (согласовано/спорное) |
|--------------------------|-------|----------------------------------|-----------------------------------|---|
| от т. | до т. | | | |
| 1 | 2 | 3 | 4 | 5 |
| н420У | н421У | 26,71 | — | согласовано |
| н421У | н422У | 28,92 | | |
| н422У | н423У | 100,86 | | |
| н423У | н424У | 26,88 | | |
| н424У | н425У | 106,00 | | |
| н425У | н426У | 35,90 | | |
| н426У | н427У | 14,60 | | |
| н427У | н428У | 10,67 | | |
| н428У | н420У | 20,33 | | |

3. Сведения о характеристиках уточняемого земельного участка с кадастровым номером 13:05:0103001:47 :

| № п/п | Наименование характеристики земельного участка | Значение характеристики |
|-------|--|---|
| 1 | 2 | 3 |
| 1. | Адрес земельного участка | Российская Федерация, Республика Мордовия, Большеигнатовский р-н, Вармазейка с, Советская ул, уч 40 |
| 1.1. | Сведения о местоположении земельного участка (при отсутствии адреса) в структурированном в соответствии с федеральной информационной адресной системой виде | — |
| 1.2. | Дополнительные сведения о местоположении земельного участка | — |
| 2. | Площадь земельного участка ± величина погрешности определения (вычисления) площади ($P \pm \Delta P$), м ² | 4 231 ± 23,00 |
| 3. | Формула, примененная для вычисления предельной погрешности определения площади земельного участка, с подставленными значениями и итоговые (вычисленные) значения | $3,5 * Mt * \sqrt{P} = 3,5 * 0,10 * \sqrt{4 231,00} = 23$ |
| 4. | Площадь земельного участка согласно сведениям Единого государственного реестра недвижимости (Ркад), м ² | 4 000,00 |

| | | |
|------|--|---|
| 1 | 2 | 3 |
| 5. | Оценка расхождения Р и Ркад (Р - Ркад), м ² | 231 |
| 6. | Предельный минимальный и максимальный размеры земельного участка (Рмин и Рмакс), м ² | Рмин = Рмин = 1 500 Рмакс = Рмакс = 10 000 |
| 7. | Вид (виды) разрешенного использования | Для ведения личного подсобного хозяйства |
| 7.1. | Дополнительные сведения об использовании земельного участка | — |
| 8. | Кадастровый или иной государственный учетный номер (инвентарный) здания, сооружения, объекта незавершенного строительства, расположенного на земельном участке | — |
| 9. | Сведения о земельных участках (землях общего пользования, территории общего пользования), посредством которых обеспечивается доступ | Земли (земельные участки) общего пользования |
| 10. | Иные сведения | — |

4. Пояснения к сведениям об уточняемом земельном участке с кадастровым номером 13:05:0103001:47 :

| | |
|----|---|
| 1. | — |
|----|---|

1. Сведения о характерных точках границ уточняемого земельного участка с кадастровым номером 13:05:0103001:48 :

Система координат МСК-13, зона 1 Зона № 1

| Обозначение характерных точек границ | Координаты, м | | | | Метод определения координат | Формулы, примененные для расчета средней квадратической погрешности определения координат характерных точек границ (Mt), с подставленными в такие формулы значениями и итоговые (вычисленные) значения Mt, м | Описание закрепления точки |
|--------------------------------------|--|---|--|--------------|---|--|----------------------------|
| | содержатся в Едином государственном реестре недвижимости | | определены в результате выполнения комплексных кадастровых работ | | | | |
| | X | Y | X | Y | | | |
| 1 | 2 | 3 | 4 | 5 | 6 | 7 | 8 |
| н427У | — | — | 479 764,37 | 1 315 809,94 | Метод спутниковых геодезических измерений (определений) | Вычислено с использованием программного обеспечения Topcon Tools v.7.1 лицензия № SRB 09169, Mt = 0,10 | — |
| н426У | — | — | 479 778,84 | 1 315 811,90 | | | |

| 1 | 2 | 3 | 4 | 5 | 6 | 7 | 8 |
|-------|---|---|------------|--------------|---|--|---|
| н425У | — | — | 479 812,01 | 1 315 825,62 | Метод спутниковых геодезических измерений (определений) | Вычислено с использованием программного обеспечения Topcon Tools v.7.1 лицензия № SRB 09169, Mt = 0,10 | — |
| н424У | — | — | 479 915,61 | 1 315 848,06 | | | |
| н429У | — | — | 479 908,18 | 1 315 875,06 | | | |
| н430У | — | — | 479 821,93 | 1 315 856,34 | | | |
| н431У | — | — | 479 778,13 | 1 315 845,54 | | | |
| н432У | — | — | 479 756,94 | 1 315 842,88 | | | |
| н427У | — | — | 479 764,37 | 1 315 809,94 | | | |

2. Сведения о частях границ уточняемого земельного участка с кадастровым номером 13:05:0103001:48 :

| Обозначение части границ | | Горизонтальное проложение (S), м | Описание прохождения части границ | Сведения о согласовании местоположения границ (согласовано/спорное) |
|--------------------------|-------|----------------------------------|-----------------------------------|---|
| от т. | до т. | | | |
| 1 | 2 | 3 | 4 | 5 |
| н427У | н426У | 14,60 | — | согласовано |
| н426У | н425У | 35,90 | | |
| н425У | н424У | 106,00 | | |
| н424У | н429У | 28,00 | | |

| 1 | 2 | 3 | 4 | 5 |
|-------|-------|-------|---|-------------|
| н429У | н430У | 88,26 | — | согласовано |
| н430У | н431У | 45,11 | | |
| н431У | н432У | 21,36 | | |
| н432У | н427У | 33,77 | | |

3. Сведения о характеристиках уточняемого земельного участка с кадастровым номером 13:05:0103001:48 :

| № п/п | Наименование характеристики земельного участка | Значение характеристики |
|-------|--|--|
| 1 | 2 | 3 |
| 1. | Адрес земельного участка | Российская Федерация, Республика Мордовия, Большеигнатовский р-н, Вармазейка с, Советская ул, 41 |
| 1.1. | Сведения о местоположении земельного участка (при отсутствии адреса) в структурированном в соответствии с федеральной информационной адресной системой виде | — |
| 1.2. | Дополнительные сведения о местоположении земельного участка | — |
| 2. | Площадь земельного участка ± величина погрешности определения (вычисления) площади ($P \pm \Delta P$), м ² | 4 499 ± 23,00 |
| 3. | Формула, примененная для вычисления предельной погрешности определения площади земельного участка, с подставленными значениями и итоговые (вычисленные) значения | $3,5 * M_t * \sqrt{P} = 3,5 * 0,10 * \sqrt{4\,499,00} = 23$ |
| 4. | Площадь земельного участка согласно сведениям Единого государственного реестра недвижимости (Ркад), м ² | 4 000,00 |
| 5. | Оценка расхождения Р и Ркад ($P - P_{кад}$), м ² | 499 |
| 6. | Предельный минимальный и максимальный размеры земельного участка (Рмин и Рмакс), м ² | Рмин = Рмин = 1 500 Рмакс = Рмакс = 10 000 |
| 7. | Вид (виды) разрешенного использования | Для ведения личного подсобного хозяйства |
| 7.1. | Дополнительные сведения об использовании земельного участка | — |
| 8. | Кадастровый или иной государственный учетный номер (инвентарный) здания, сооружения, объекта незавершенного строительства, расположенного на земельном участке | — |
| 9. | Сведения о земельных участках (землях общего пользования, территории общего пользования), посредством которых обеспечивается доступ | Земли (земельные участки) общего пользования |
| 10. | Иные сведения | — |

4. Пояснения к сведениям об уточняемом земельном участке с кадастровым номером 13:05:0103001:48 :

1. —

1. Сведения о характерных точках границ уточняемого земельного участка с кадастровым номером 13:05:0103001:49 :

Система координат МСК-13, зона 1 Зона № 1

| Обозначение характерных точек границ | Координаты, м | | | | Метод определения координат | Формулы, примененные для расчета средней квадратической погрешности определения координат характерных точек границ (Mt), с подставленными в такие формулы значениями и итоговые (вычисленные) значения Mt, м | Описание закрепления точки |
|--------------------------------------|--|---|--|--------------|---|--|----------------------------|
| | содержатся в Едином государственном реестре недвижимости | | определены в результате выполнения комплексных кадастровых работ | | | | |
| | X | Y | X | Y | | | |
| 1 | 2 | 3 | 4 | 5 | 6 | 7 | 8 |
| н432У | — | — | 479 756,94 | 1 315 842,88 | Метод спутниковых геодезических измерений (определений) | Вычислено с использованием программного обеспечения Topcon Tools v.7.1 лицензия № SRB 09169, Mt = 0,10 | — |
| н431У | — | — | 479 778,13 | 1 315 845,54 | | | |
| н430У | — | — | 479 821,93 | 1 315 856,34 | | | |
| н429У | — | — | 479 908,18 | 1 315 875,06 | | | |
| н433У | — | — | 479 901,17 | 1 315 900,50 | | | |

| 1 | 2 | 3 | 4 | 5 | 6 | 7 | 8 |
|-------|---|---|------------|--------------|---|--|---|
| н434У | — | — | 479 756,57 | 1 315 869,19 | Метод спутниковых геодезических измерений (определений) | Вычислено с использованием программного обеспечения Topcon Tools v.7.1 лицензия № SRB 09169, Mt = 0,10 | — |
| н435У | — | — | 479 757,97 | 1 315 860,99 | | | |
| н436У | — | — | 479 753,59 | 1 315 860,35 | | | |
| н432У | — | — | 479 756,94 | 1 315 842,88 | | | |

2. Сведения о частях границ уточняемого земельного участка с кадастровым номером 13:05:0103001:49 :

| Обозначение части границ | | Горизонтальное проложение (S), м | Описание прохождения части границ | Сведения о согласовании местоположения границ (согласовано/спорное) |
|--------------------------|-------|----------------------------------|-----------------------------------|---|
| от т. | до т. | | | |
| 1 | 2 | 3 | 4 | 5 |
| н432У | н431У | 21,36 | — | согласовано |
| н431У | н430У | 45,11 | | |
| н430У | н429У | 88,26 | | |
| н429У | н433У | 26,39 | | |
| н433У | н434У | 147,95 | | |
| н434У | н435У | 8,32 | | |
| н435У | н436У | 4,43 | | |
| н436У | н432У | 17,79 | | |

3. Сведения о характеристиках уточняемого земельного участка с кадастровым номером 13:05:0103001:49 :

| № п/п | Наименование характеристики земельного участка | Значение характеристики |
|-------|--|-------------------------|
| 1 | 2 | 3 |
| | | |

| 1 | 2 | 3 |
|---|--|--|
| 1. | Адрес земельного участка | Российская Федерация, Республика Мордовия, Большеигнатовский р-н, Вармазейское с/п, Вармазейка с, Советская ул, д 42 |
| 1.1. | Сведения о местоположении земельного участка (при отсутствии адреса) в структурированном в соответствии с федеральной информационной адресной системой виде | — |
| 1.2. | Дополнительные сведения о местоположении земельного участка | — |
| 2. | Площадь земельного участка ± величина погрешности определения (вычисления) площади ($P \pm \Delta P$), м ² | 4 051 ± 22,00 |
| 3. | Формула, примененная для вычисления предельной погрешности определения площади земельного участка, с подставленными значениями и итоговые (вычисленные) значения | $3,5 * M_t * \sqrt{P} = 3,5 * 0,10 * \sqrt{(4\ 051,00)} = 22$ |
| 4. | Площадь земельного участка согласно сведениям Единого государственного реестра недвижимости (Ркад), м ² | 4 000,00 |
| 5. | Оценка расхождения Р и Ркад ($P - P_{кад}$), м ² | 51 |
| 6. | Предельный минимальный и максимальный размеры земельного участка (Рмин и Рмакс), м ² | Рмин = Рмин = 1 500 Рмакс = Рмакс = 10 000 |
| 7. | Вид (виды) разрешенного использования | Для ведения личного подсобного хозяйства |
| 7.1. | Дополнительные сведения об использовании земельного участка | — |
| 8. | Кадастровый или иной государственный учетный номер (инвентарный) здания, сооружения, объекта незавершенного строительства, расположенного на земельном участке | — |
| 9. | Сведения о земельных участках (землях общего пользования, территории общего пользования), посредством которых обеспечивается доступ | Земли (земельные участки) общего пользования |
| 10. | Иные сведения | — |
| 4. Пояснения к сведениям об уточняемом земельном участке с кадастровым номером | | 13:05:0103001:49 : |
| 1. | — | — |

| 1. Сведения о характерных точках границ уточняемого земельного участка с кадастровым номером _____ | | | | | 13:05:0103001:5 _____ | | Зона № _____ |
|--|--|---|--|--------------|---|--|----------------------------|
| Система координат _____ | | | МСК-13, зона 1 | | Зона № _____ 1 | | |
| Обозначение характерных точек границ | Координаты, м | | | | Метод определения координат | Формулы, примененные для расчета средней квадратической погрешности определения координат характерных точек границ (Mt), с подставленными в такие формулы значениями и итоговые (вычисленные) значения Mt, м | Описание закрепления точки |
| | содержатся в Едином государственном реестре недвижимости | | определены в результате выполнения комплексных кадастровых работ | | | | |
| | X | Y | X | Y | | | |
| 1 | 2 | 3 | 4 | 5 | 6 | 7 | 8 |
| н437У | — | — | 479 819,41 | 1 314 125,66 | Метод спутниковых геодезических измерений (определений) | Вычислено с использованием программного обеспечения Topcon Tools v.7.1 лицензия № SRB 09169, Mt = 0,10 | — |
| н438У | — | — | 479 950,36 | 1 314 104,17 | | | |
| н439У | — | — | 479 960,77 | 1 314 130,78 | | | |
| н440У | — | — | 479 858,37 | 1 314 149,02 | | | |
| н441У | — | — | 479 854,86 | 1 314 149,96 | | | |
| н442У | — | — | 479 854,71 | 1 314 148,65 | | | |

| 1 | 2 | 3 | 4 | 5 | 6 | 7 | 8 |
|-------|---|---|------------|--------------|---|--|---|
| н443У | — | — | 479 846,17 | 1 314 150,75 | Метод спутниковых геодезических измерений (определений) | Вычислено с использованием программного обеспечения Topcon Tools v.7.1 лицензия № SRB 09169, Mt = 0,10 | — |
| н444У | — | — | 479 840,34 | 1 314 151,78 | | | |
| н445У | — | — | 479 827,44 | 1 314 154,71 | | | |
| н437У | — | — | 479 819,41 | 1 314 125,66 | | | |

2. Сведения о частях границ уточняемого земельного участка с кадастровым номером 13:05:0103001:5 :

| Обозначение части границ | | Горизонтальное проложение (S), м | Описание прохождения части границ | Сведения о согласовании местоположения границ (согласовано/спорное) |
|--------------------------|-------|----------------------------------|-----------------------------------|---|
| от т. | до т. | | | |
| 1 | 2 | 3 | 4 | 5 |
| н437У | н438У | 132,70 | — | согласовано |
| н438У | н439У | 28,57 | | |
| н439У | н440У | 104,01 | | |
| н440У | н441У | 3,63 | | |
| н441У | н442У | 1,32 | | |
| н442У | н443У | 8,79 | | |
| н443У | н444У | 5,92 | | |
| н444У | н445У | 13,23 | | |
| н445У | н437У | 30,14 | | |

3. Сведения о характеристиках уточняемого земельного участка с кадастровым номером 13:05:0103001:5 :

| № п/п | Наименование характеристики земельного участка | Значение характеристики |
|-------|--|-------------------------|
| 1 | 2 | 3 |
| | | |

| 1 | 2 | 3 |
|---|--|--|
| 1. | Адрес земельного участка | Российская Федерация, Республика Мордовия, Большеигнатовский р-н, Вармазейка с, Советская ул, уч 5 |
| 1.1. | Сведения о местоположении земельного участка (при отсутствии адреса) в структурированном в соответствии с федеральной информационной адресной системой виде | — |
| 1.2. | Дополнительные сведения о местоположении земельного участка | — |
| 2. | Площадь земельного участка ± величина погрешности определения (вычисления) площади ($P \pm \Delta P$), м ² | 3 865 ± 22,00 |
| 3. | Формула, примененная для вычисления предельной погрешности определения площади земельного участка, с подставленными значениями и итоговые (вычисленные) значения | $3,5 * M_t * \sqrt{P} = 3,5 * 0,10 * \sqrt{3\ 865,00} = 22$ |
| 4. | Площадь земельного участка согласно сведениям Единого государственного реестра недвижимости (Ркад), м ² | 4 000,00 |
| 5. | Оценка расхождения Р и Ркад ($P - P_{кад}$), м ² | 135 |
| 6. | Предельный минимальный и максимальный размеры земельного участка (Рмин и Рмакс), м ² | Рмин = Рмин = 1 500 Рмакс = Рмакс = 10 000 |
| 7. | Вид (виды) разрешенного использования | Для ведения личного подсобного хозяйства |
| 7.1. | Дополнительные сведения об использовании земельного участка | — |
| 8. | Кадастровый или иной государственный учетный номер (инвентарный) здания, сооружения, объекта незавершенного строительства, расположенного на земельном участке | — |
| 9. | Сведения о земельных участках (землях общего пользования, территории общего пользования), посредством которых обеспечивается доступ | Земли (земельные участки) общего пользования |
| 10. | Иные сведения | — |
| 4. Пояснения к сведениям об уточняемом земельном участке с кадастровым номером | | 13:05:0103001:5 : |
| 1. | — | — |

1. Сведения о характерных точках границ уточняемого земельного участка с кадастровым номером 13:05:0103001:50 :
 Система координат МСК-13, зона 1 Зона № 1

| Обозначение характерных точек границ | Координаты, м | | | | Метод определения координат | Формулы, примененные для расчета средней квадратической погрешности определения координат характерных точек границ (Mt), с подставленными в такие формулы значениями и итоговые (вычисленные) значения Mt, м | Описание закрепления точки |
|--------------------------------------|--|---|--|--------------|---|--|----------------------------|
| | содержатся в Едином государственном реестре недвижимости | | определены в результате выполнения комплексных кадастровых работ | | | | |
| | X | Y | X | Y | | | |
| 1 | 2 | 3 | 4 | 5 | 6 | 7 | 8 |
| н446У | — | — | 479 751,22 | 1 315 921,94 | Метод спутниковых геодезических измерений (определений) | Вычислено с использованием программного обеспечения Topcon Tools v.7.1 лицензия № SRB 09169, Mt = 0,10 | — |
| н447У | — | — | 479 830,50 | 1 315 931,57 | | | |
| н448У | — | — | 479 887,34 | 1 315 945,79 | | | |
| н449У | — | — | 479 878,91 | 1 315 979,49 | | | |
| н450У | — | — | 479 756,40 | 1 315 946,07 | | | |
| н446У | — | — | 479 751,22 | 1 315 921,94 | | | |

2. Сведения о частях границ уточняемого земельного участка с кадастровым номером 13:05:0103001:50 :

| Обозначение части границ | | Горизонтальное проложение (S), м | Описание прохождения части границ | Сведения о согласовании местоположения границ (согласовано/спорное) |
|--------------------------|-------|----------------------------------|-----------------------------------|---|
| от т. | до т. | | | |
| 1 | 2 | 3 | 4 | 5 |
| н446У | н447У | 79,86 | — | согласовано |
| н447У | н448У | 58,59 | | |
| н448У | н449У | 34,74 | | |
| н449У | н450У | 126,99 | | |
| н450У | н446У | 24,68 | | |

3. Сведения о характеристиках уточняемого земельного участка с кадастровым номером 13:05:0103001:50 :

| № п/п | Наименование характеристики земельного участка | Значение характеристики |
|-------|--|---|
| 1 | 2 | 3 |
| 1. | Адрес земельного участка | Российская Федерация, Республика Мордовия, Большеигнатовский р-н, Вармазейка с, Советская ул, уч 43 |
| 1.1. | Сведения о местоположении земельного участка (при отсутствии адреса) в структурированном в соответствии с федеральной информационной адресной системой виде | — |
| 1.2. | Дополнительные сведения о местоположении земельного участка | — |
| 2. | Площадь земельного участка ± величина погрешности определения (вычисления) площади ($P \pm \Delta P$), м ² | 4 076 ± 22,00 |
| 3. | Формула, примененная для вычисления предельной погрешности определения площади земельного участка, с подставленными значениями и итоговые (вычисленные) значения | $3,5 * M_t * \sqrt{P} = 3,5 * 0,10 * \sqrt{4\ 076,00} = 22$ |
| 4. | Площадь земельного участка согласно сведениям Единого государственного реестра недвижимости (Ркад), м ² | 4 000,00 |
| 5. | Оценка расхождения Р и Ркад (Р - Ркад), м ² | 76 |
| 6. | Предельный минимальный и максимальный размеры земельного участка (Рмин и Рмакс), м ² | Рмин = Рмин = 1 500 Рмакс = Рмакс = 10 000 |
| 7. | Вид (виды) разрешенного использования | Для ведения личного подсобного хозяйства |
| 7.1. | Дополнительные сведения об использовании земельного участка | — |
| 8. | Кадастровый или иной государственный учетный номер (инвентарный) здания, сооружения, объекта незавершенного строительства, расположенного на земельном участке | — |

| | | |
|-----|---|--|
| 1 | 2 | 3 |
| 9. | Сведения о земельных участках (землях общего пользования, территории общего пользования), посредством которых обеспечивается доступ | Земли (земельные участки) общего пользования |
| 10. | Иные сведения | — |

4. Пояснения к сведениям об уточняемом земельном участке с кадастровым номером 13:05:0103001:50 :

| | |
|----|---|
| 1. | — |
|----|---|

1. Сведения о характерных точках границ уточняемого земельного участка с кадастровым номером 13:05:0103001:51 :
Система координат МСК-13, зона 1 Зона № 1

| Обозначение характерных точек границ | Координаты, м | | | | Метод определения координат | Формулы, примененные для расчета средней квадратической погрешности определения координат характерных точек границ (Mt), с подставленными в такие формулы значениями и итоговые (вычисленные) значения Mt, м | Описание закрепления точки |
|--------------------------------------|--|---|--|--------------|---|--|----------------------------|
| | содержатся в Едином государственном реестре недвижимости | | определены в результате выполнения комплексных кадастровых работ | | | | |
| | X | Y | X | Y | | | |
| 1 | 2 | 3 | 4 | 5 | 6 | 7 | 8 |
| н451У | — | — | 479 698,44 | 1 314 906,01 | Метод спутниковых геодезических измерений (определений) | Вычислено с использованием программного обеспечения Topcon Tools v.7.1 лицензия № SRB 09169, Mt = 0,10 | — |
| н452У | — | — | 479 715,72 | 1 314 901,24 | | | |
| н453У | — | — | 479 731,68 | 1 314 898,29 | | | |
| н454У | — | — | 479 807,59 | 1 314 884,51 | | | |

| 1 | 2 | 3 | 4 | 5 | 6 | 7 | 8 |
|-------|---|---|------------|--------------|---|--|---|
| н455У | — | — | 479 802,74 | 1 314 920,42 | Метод спутниковых геодезических измерений (определений) | Вычислено с использованием программного обеспечения Topcon Tools v.7.1 лицензия № SRB 09169, Mt = 0,10 | — |
| н456У | — | — | 479 781,78 | 1 314 962,03 | | | |
| н457У | — | — | 479 766,35 | 1 314 988,93 | | | |
| н458У | — | — | 479 754,04 | 1 314 986,74 | | | |
| н459У | — | — | 479 747,37 | 1 314 964,81 | | | |
| н460У | — | — | 479 738,54 | 1 314 965,13 | | | |
| н461У | — | — | 479 712,91 | 1 314 969,17 | | | |
| н462У | — | — | 479 704,70 | 1 314 940,07 | | | |
| н451У | — | — | 479 698,44 | 1 314 906,01 | | | |

2. Сведения о частях границ уточняемого земельного участка с кадастровым номером 13:05:0103001:51 :

| Обозначение части границ | | Горизонтальное проложение (S), м | Описание прохождения части границ | Сведения о согласовании местоположения границ (согласовано/спорное) |
|--------------------------|-------|----------------------------------|-----------------------------------|---|
| от т. | до т. | | | |
| 1 | 2 | 3 | 4 | 5 |
| н451У | н452У | 17,93 | — | согласовано |
| н452У | н453У | 16,23 | | |
| н453У | н454У | 77,15 | | |
| н454У | н455У | 36,24 | | |
| н455У | н456У | 46,59 | | |
| н456У | н457У | 31,01 | | |
| н457У | н458У | 12,50 | | |
| н458У | н459У | 22,92 | | |
| н459У | н460У | 8,84 | | |
| н460У | н461У | 25,95 | | |
| н461У | н462У | 30,24 | | |
| н462У | н451У | 34,63 | | |

3. Сведения о характеристиках уточняемого земельного участка с кадастровым номером 13:05:0103001:51 :

| № п/п | Наименование характеристики земельного участка | Значение характеристики |
|-------|--|---|
| 1 | 2 | 3 |
| 1. | Адрес земельного участка | Российская Федерация, Республика Мордовия, Большеигнатовский р-н, Вармазейское с/п, Вармазейка с, Кооперативная ул, д 1 |
| 1.1. | Сведения о местоположении земельного участка (при отсутствии адреса) в структурированном в соответствии с федеральной информационной адресной системой виде | — |
| 1.2. | Дополнительные сведения о местоположении земельного участка | — |
| 2. | Площадь земельного участка ± величина погрешности определения (вычисления) площади ($P \pm \Delta P$), м ² | 7 109 ± 30,00 |
| 3. | Формула, примененная для вычисления предельной погрешности определения площади земельного участка, с подставленными значениями и итоговые (вычисленные) значения | $3,5 * M_t * \sqrt{(P)} = 3,5 * 0,10 * \sqrt{(7\ 109,00)} = 30$ |
| 4. | Площадь земельного участка согласно сведениям Единого государственного реестра недвижимости (Ркад), м ² | 5 100,00 |
| 5. | Оценка расхождения Р и Ркад (Р - Ркад), м ² | 2 009 |

| 1 | 2 | 3 |
|------|--|---|
| 6. | Предельный минимальный и максимальный размеры земельного участка (Рмин и Рмакс), м ² | Рмин = Рмин = 1 500 Рмакс = Рмакс = 10 000 |
| 7. | Вид (виды) разрешенного использования | Для ведения личного подсобного хозяйства |
| 7.1. | Дополнительные сведения об использовании земельного участка | — |
| 8. | Кадастровый или иной государственный учетный номер (инвентарный) здания, сооружения, объекта незавершенного строительства, расположенного на земельном участке | — |
| 9. | Сведения о земельных участках (землях общего пользования, территории общего пользования), посредством которых обеспечивается доступ | Земли (земельные участки) общего пользования |
| 10. | Иные сведения | — |

4. Пояснения к сведениям об уточняемом земельном участке с кадастровым номером 13:05:0103001:51 :

| | |
|----|---|
| 1. | — |
|----|---|

1. Сведения о характерных точках границ уточняемого земельного участка с кадастровым номером 13:05:0103001:52 :
Система координат МСК-13, зона 1 Зона № 1

| Обозначение характерных точек границ | Координаты, м | | | | Метод определения координат | Формулы, примененные для расчета средней квадратической погрешности определения координат характерных точек границ (Mt), с подставленными в такие формулы значениями и итоговые (вычисленные) значения Mt, м | Описание закрепления точки |
|--------------------------------------|--|---|--|--------------|---|--|----------------------------|
| | содержатся в Едином государственном реестре недвижимости | | определены в результате выполнения комплексных кадастровых работ | | | | |
| | X | Y | X | Y | | | |
| 1 | 2 | 3 | 4 | 5 | 6 | 7 | 8 |
| н463У | — | — | 479 720,93 | 1 314 824,40 | Метод спутниковых геодезических измерений (определений) | Вычислено с использованием программного обеспечения Topcon Tools v.7.1 лицензия № SRB 09169, Mt = 0,10 | — |
| н464У | — | — | 479 749,79 | 1 314 818,32 | | | |

| 1 | 2 | 3 | 4 | 5 | 6 | 7 | 8 |
|-------|---|---|------------|--------------|---|--|---|
| н465У | — | — | 479 775,13 | 1 314 814,92 | Метод спутниковых геодезических измерений (определений) | Вычислено с использованием программного обеспечения Topcon Tools v.7.1 лицензия № SRB 09169, Mt = 0,10 | — |
| н466У | — | — | 479 787,80 | 1 314 868,49 | | | |
| н467У | — | — | 479 775,02 | 1 314 870,83 | | | |
| н468У | — | — | 479 765,80 | 1 314 873,08 | | | |
| н469У | — | — | 479 746,06 | 1 314 876,31 | | | |
| н470У | — | — | 479 728,72 | 1 314 881,00 | | | |
| н471У | — | — | 479 702,62 | 1 314 886,16 | | | |
| н472У | — | — | 479 700,67 | 1 314 879,34 | | | |
| н473У | — | — | 479 703,65 | 1 314 878,45 | | | |

| 1 | 2 | 3 | 4 | 5 | 6 | 7 | 8 |
|-------|---|---|------------|--------------|---|--|---|
| н474У | — | — | 479 701,77 | 1 314 858,51 | Метод спутниковых геодезических измерений (определений) | Вычислено с использованием программного обеспечения Topcon Tools v.7.1 лицензия № SRB 09169, Mt = 0,10 | — |
| н463У | — | — | 479 720,93 | 1 314 824,40 | | | |

2. Сведения о частях границ уточняемого земельного участка с кадастровым номером 13:05:0103001:52 :

| Обозначение части границ | | Горизонтальное проложение (S), м | Описание прохождения части границ | Сведения о согласовании местоположения границ (согласовано/спорное) |
|--------------------------|-------|----------------------------------|-----------------------------------|---|
| от т. | до т. | | | |
| 1 | 2 | 3 | 4 | 5 |
| н463У | н464У | 29,49 | — | согласовано |
| н464У | н465У | 25,57 | | |
| н465У | н466У | 55,05 | | |
| н466У | н467У | 12,99 | | |
| н467У | н468У | 9,49 | | |
| н468У | н469У | 20,00 | | |
| н469У | н470У | 17,96 | | |
| н470У | н471У | 26,61 | | |
| н471У | н472У | 7,09 | | |
| н472У | н473У | 3,11 | | |
| н473У | н474У | 20,03 | | |
| н474У | н463У | 39,12 | | |

3. Сведения о характеристиках уточняемого земельного участка с кадастровым номером 13:05:0103001:52 :

| № п/п | Наименование характеристики земельного участка | Значение характеристики |
|-------|---|---|
| 1 | 2 | 3 |
| 1. | Адрес земельного участка | Российская Федерация, Республика Мордовия, Большеигнатовский р-н, Вармазейское с/п, Вармазейка с, Кооперативная ул, д 2 |
| 1.1. | Сведения о местоположении земельного участка (при отсутствии адреса) в структурированном в соответствии с федеральной информационной адресной системой виде | — |
| 1.2. | Дополнительные сведения о местоположении земельного участка | — |

| 1 | 2 | 3 | 4 | 5 | 6 | 7 | 8 |
|-------|---|---|------------|--------------|---|--|---|
| н475У | — | — | 479 689,33 | 1 314 691,93 | Метод спутниковых геодезических измерений (определений) | Вычислено с использованием программного обеспечения Topcon Tools v.7.1 лицензия № SRB 09169, Mt = 0,10 | — |
| н476У | — | — | 479 773,07 | 1 314 683,87 | | | |
| н477У | — | — | 479 791,15 | 1 314 680,64 | | | |
| н478У | — | — | 479 789,02 | 1 314 705,10 | | | |
| н479У | — | — | 479 780,42 | 1 314 728,84 | | | |
| н480У | — | — | 479 770,10 | 1 314 739,33 | | | |
| н481У | — | — | 479 749,99 | 1 314 746,89 | | | |
| н482У | — | — | 479 705,96 | 1 314 750,85 | | | |
| н483У | — | — | 479 694,63 | 1 314 750,85 | | | |

| 1 | 2 | 3 | 4 | 5 | 6 | 7 | 8 |
|-------|---|---|------------|--------------|---|--|---|
| н475У | — | — | 479 689,33 | 1 314 691,93 | Метод спутниковых геодезических измерений (определений) | Вычислено с использованием программного обеспечения Topcon Tools v.7.1 лицензия № SRB 09169, Mt = 0,10 | — |

2. Сведения о частях границ уточняемого земельного участка с кадастровым номером 13:05:0103001:53 :

| Обозначение части границ | | Горизонтальное проложение (S), м | Описание прохождения части границ | Сведения о согласовании местоположения границ (согласовано/спорное) |
|--------------------------|-------|----------------------------------|-----------------------------------|---|
| от т. | до т. | | | |
| 1 | 2 | 3 | 4 | 5 |
| н475У | н476У | 84,13 | — | согласовано |
| н476У | н477У | 18,37 | | |
| н477У | н478У | 24,55 | | |
| н478У | н479У | 25,25 | | |
| н479У | н480У | 14,72 | | |
| н480У | н481У | 21,48 | | |
| н481У | н482У | 44,21 | | |
| н482У | н483У | 11,33 | | |
| н483У | н475У | 59,16 | | |

3. Сведения о характеристиках уточняемого земельного участка с кадастровым номером 13:05:0103001:53 :

| № п/п | Наименование характеристики земельного участка | Значение характеристики |
|-------|--|--|
| 1 | 2 | 3 |
| 1. | Адрес земельного участка | Российская Федерация, Республика Мордовия, Большеигнатовский р-н, Вармазейка с, Кооперативная ул, уч 3 |
| 1.1. | Сведения о местоположении земельного участка (при отсутствии адреса) в структурированном в соответствии с федеральной информационной адресной системой виде | — |
| 1.2. | Дополнительные сведения о местоположении земельного участка | — |
| 2. | Площадь земельного участка ± величина погрешности определения (вычисления) площади ($P \pm \Delta P$), м ² | 5 525 ± 26,00 |
| 3. | Формула, примененная для вычисления предельной погрешности определения площади земельного участка, с подставленными значениями и итоговые (вычисленные) значения | $3,5 * Mt * \sqrt{P} = 3,5 * 0,10 * \sqrt{5 525,00} = 26$ |
| 4. | Площадь земельного участка согласно сведениям Единого государственного реестра недвижимости (Ркад), м ² | 4 000,00 |

| | | |
|------|--|---|
| 1 | 2 | 3 |
| 5. | Оценка расхождения Р и Ркад (Р - Ркад), м ² | 1 525 |
| 6. | Предельный минимальный и максимальный размеры земельного участка (Рмин и Рмакс), м ² | Рмин = Рмин = 1 500 Рмакс = Рмакс = 10 000 |
| 7. | Вид (виды) разрешенного использования | Для ведения личного подсобного хозяйства |
| 7.1. | Дополнительные сведения об использовании земельного участка | — |
| 8. | Кадастровый или иной государственный учетный номер (инвентарный) здания, сооружения, объекта незавершенного строительства, расположенного на земельном участке | — |
| 9. | Сведения о земельных участках (землях общего пользования, территории общего пользования), посредством которых обеспечивается доступ | Земли (земельные участки) общего пользования |
| 10. | Иные сведения | — |

4. Пояснения к сведениям об уточняемом земельном участке с кадастровым номером 13:05:0103001:53 :

| | |
|----|---|
| 1. | — |
|----|---|

1. Сведения о характерных точках границ уточняемого земельного участка с кадастровым номером 13:05:0103001:54 :

Система координат МСК-13, зона 1 Зона № 1

| Обозначение характерных точек границ | Координаты, м | | | | Метод определения координат | Формулы, примененные для расчета средней квадратической погрешности определения координат характерных точек границ (Mt), с подставленными в такие формулы значениями и итоговые (вычисленные) значения Mt, м | Описание закрепления точки |
|--------------------------------------|--|---|--|--------------|---|--|----------------------------|
| | содержатся в Едином государственном реестре недвижимости | | определены в результате выполнения комплексных кадастровых работ | | | | |
| | X | Y | X | Y | | | |
| 1 | 2 | 3 | 4 | 5 | 6 | 7 | 8 |
| н484У | — | — | 479 687,43 | 1 314 636,85 | Метод спутниковых геодезических измерений (определений) | Вычислено с использованием программного обеспечения Topcon Tools v.7.1 лицензия № SRB 09169, Mt = 0,10 | — |
| н485У | — | — | 479 770,11 | 1 314 626,71 | | | |

| 1 | 2 | 3 | 4 | 5 | 6 | 7 | 8 |
|-------|---|---|------------|--------------|---|--|---|
| н486У | — | — | 479 808,46 | 1 314 618,36 | Метод спутниковых геодезических измерений (определений) | Вычислено с использованием программного обеспечения Topcon Tools v.7.1 лицензия № SRB 09169, Mt = 0,10 | — |
| н487У | — | — | 479 814,91 | 1 314 624,79 | | | |
| н488У | — | — | 479 817,38 | 1 314 649,89 | | | |
| н489У | — | — | 479 788,54 | 1 314 656,75 | | | |
| н490У | — | — | 479 689,33 | 1 314 667,57 | | | |
| н484У | — | — | 479 687,43 | 1 314 636,85 | | | |

2. Сведения о частях границ уточняемого земельного участка с кадастровым номером 13:05:0103001:54 :

| Обозначение части границ | | Горизонтальное проложение (S), м | Описание прохождения части границ | Сведения о согласовании местоположения границ (согласовано/спорное) |
|--------------------------|-------|----------------------------------|-----------------------------------|---|
| от т. | до т. | | | |
| 1 | 2 | 3 | 4 | 5 |
| н484У | н485У | 83,30 | — | согласовано |
| н485У | н486У | 39,25 | | |
| н486У | н487У | 9,11 | | |
| н487У | н488У | 25,22 | | |
| н488У | н489У | 29,64 | | |
| н489У | н490У | 99,80 | | |
| н490У | н484У | 30,78 | | |

| 3. Сведения о характеристиках уточняемого земельного участка с кадастровым номером <u>13:05:0103001:54</u> : | | |
|--|--|--|
| № п/п | Наименование характеристики земельного участка | Значение характеристики |
| 1 | 2 | 3 |
| 1. | Адрес земельного участка | Российская Федерация, Республика Мордовия, Большеигнатовский р-н, Вармазейка с, Кооперативная ул, уч 4 |
| 1.1. | Сведения о местоположении земельного участка (при отсутствии адреса) в структурированном в соответствии с федеральной информационной адресной системой виде | — |
| 1.2. | Дополнительные сведения о местоположении земельного участка | — |
| 2. | Площадь земельного участка ± величина погрешности определения (вычисления) площади ($P \pm \Delta P$), м ² | 4 081 ± 22,00 |
| 3. | Формула, примененная для вычисления предельной погрешности определения площади земельного участка, с подставленными значениями и итоговые (вычисленные) значения | $3,5 * M_t * \sqrt{P} = 3,5 * 0,10 * \sqrt{4\ 081,00} = 22$ |
| 4. | Площадь земельного участка согласно сведениям Единого государственного реестра недвижимости (Ркад), м ² | 3 200,00 |
| 5. | Оценка расхождения Р и Ркад ($P - P_{кад}$), м ² | 881 |
| 6. | Предельный минимальный и максимальный размеры земельного участка (Рмин и Рмакс), м ² | Рмин = Рмин = 1 500 Рмакс = Рмакс = 10 000 |
| 7. | Вид (виды) разрешенного использования | Для ведения личного подсобного хозяйства |
| 7.1. | Дополнительные сведения об использовании земельного участка | — |
| 8. | Кадастровый или иной государственный учетный номер (инвентарный) здания, сооружения, объекта незавершенного строительства, расположенного на земельном участке | — |
| 9. | Сведения о земельных участках (землях общего пользования, территории общего пользования), посредством которых обеспечивается доступ | Земли (земельные участки) общего пользования |
| 10. | Иные сведения | — |
| 4. Пояснения к сведениям об уточняемом земельном участке с кадастровым номером <u>13:05:0103001:54</u> : | | |
| 1. | — | — |

1. Сведения о характерных точках границ уточняемого земельного участка с кадастровым номером 13:05:0103001:55 :
 Система координат МСК-13, зона 1 Зона № 1

| Обозначение характерных точек границ | Координаты, м | | | | Метод определения координат | Формулы, примененные для расчета средней квадратической погрешности определения координат характерных точек границ (Mt), с подставленными в такие формулы значениями и итоговые (вычисленные) значения Mt, м | Описание закрепления точки |
|--------------------------------------|--|---|--|--------------|---|--|----------------------------|
| | содержатся в Едином государственном реестре недвижимости | | определены в результате выполнения комплексных кадастровых работ | | | | |
| | X | Y | X | Y | | | |
| 1 | 2 | 3 | 4 | 5 | 6 | 7 | 8 |
| н491У | — | — | 479 684,13 | 1 314 607,70 | Метод спутниковых геодезических измерений (определений) | Вычислено с использованием программного обеспечения Topcon Tools v.7.1 лицензия № SRB 09169, Mt = 0,10 | — |
| н492У | — | — | 479 756,71 | 1 314 598,20 | | | |
| н493У | — | — | 479 785,76 | 1 314 591,59 | | | |
| н486У | — | — | 479 808,46 | 1 314 618,36 | | | |
| н485У | — | — | 479 770,11 | 1 314 626,71 | | | |
| н484У | — | — | 479 687,43 | 1 314 636,85 | | | |

| 1 | 2 | 3 | 4 | 5 | 6 | 7 | 8 |
|-------|---|---|------------|--------------|---|--|---|
| н491У | — | — | 479 684,13 | 1 314 607,70 | Метод спутниковых геодезических измерений (определений) | Вычислено с использованием программного обеспечения Topcon Tools v.7.1 лицензия № SRB 09169, Mt = 0,10 | — |

2. Сведения о частях границ уточняемого земельного участка с кадастровым номером 13:05:0103001:55 :

| Обозначение части границ | | Горизонтальное проложение (S), м | Описание прохождения части границ | Сведения о согласовании местоположения границ (согласовано/спорное) |
|--------------------------|-------|----------------------------------|-----------------------------------|---|
| от т. | до т. | | | |
| 1 | 2 | 3 | 4 | 5 |
| н491У | н492У | 73,20 | — | согласовано |
| н492У | н493У | 29,79 | | |
| н493У | н486У | 35,10 | | |
| н486У | н485У | 39,25 | | |
| н485У | н484У | 83,30 | | |
| н484У | н491У | 29,34 | | |

3. Сведения о характеристиках уточняемого земельного участка с кадастровым номером 13:05:0103001:55 :

| № п/п | Наименование характеристики земельного участка | Значение характеристики |
|-------|--|---|
| 1 | 2 | 3 |
| 1. | Адрес земельного участка | 431670, Российская Федерация, Республика Мордовия, Большеигнатовский р-н, Вармазейка с, Кооперативная ул, уч 4А |
| 1.1. | Сведения о местоположении земельного участка (при отсутствии адреса) в структурированном в соответствии с федеральной информационной адресной системой виде | — |
| 1.2. | Дополнительные сведения о местоположении земельного участка | — |
| 2. | Площадь земельного участка ± величина погрешности определения (вычисления) площади ($P \pm \Delta P$), м ² | 3 387 ± 20,00 |
| 3. | Формула, примененная для вычисления предельной погрешности определения площади земельного участка, с подставленными значениями и итоговые (вычисленные) значения | $3,5 * Mt * \sqrt{P} = 3,5 * 0,10 * \sqrt{3 387,00} = 20$ |
| 4. | Площадь земельного участка согласно сведениям Единого государственного реестра недвижимости (Ркад), м ² | 3 600,00 |
| 5. | Оценка расхождения P и Ркад ($P - P_{кад}$), м ² | 213 |
| 6. | Предельный минимальный и максимальный размеры земельного участка (Pмин и Pмакс), м ² | Pмин = Pмин = 1 500 Pмакс = Pмакс = 10 000 |

| 1 | 2 | 3 |
|------|--|--|
| 7. | Вид (виды) разрешенного использования | Для ведения личного подсобного хозяйства |
| 7.1. | Дополнительные сведения об использовании земельного участка | — |
| 8. | Кадастровый или иной государственный учетный номер (инвентарный) здания, сооружения, объекта незавершенного строительства, расположенного на земельном участке | — |
| 9. | Сведения о земельных участках (землях общего пользования, территории общего пользования), посредством которых обеспечивается доступ | Земли (земельные участки) общего пользования |
| 10. | Иные сведения | — |

4. Пояснения к сведениям об уточняемом земельном участке с кадастровым номером 13:05:0103001:55 :

1. —

1. Сведения о характерных точках границ уточняемого земельного участка с кадастровым номером 13:05:0103001:56 :

Система координат МСК-13, зона 1 Зона № 1

| Обозначение характерных точек границ | Координаты, м | | | | Метод определения координат | Формулы, примененные для расчета средней квадратической погрешности определения координат характерных точек границ (Mt), с подставленными в такие формулы значениями и итоговые (вычисленные) значения Mt, м | Описание закрепления точки |
|--------------------------------------|--|---|--|--------------|---|--|----------------------------|
| | содержатся в Едином государственном реестре недвижимости | | определены в результате выполнения комплексных кадастровых работ | | | | |
| | X | Y | X | Y | | | |
| 1 | 2 | 3 | 4 | 5 | 6 | 7 | 8 |
| н494У | — | — | 479 676,48 | 1 314 575,42 | Метод спутниковых геодезических измерений (определений) | Вычислено с использованием программного обеспечения Topcon Tools v.7.1 лицензия № SRB 09169, Mt = 0,10 | — |
| н495У | — | — | 479 739,89 | 1 314 567,21 | | | |
| н496У | — | — | 479 776,89 | 1 314 557,99 | | | |

| 1 | 2 | 3 | 4 | 5 | 6 | 7 | 8 |
|-------|---|---|------------|--------------|---|--|---|
| н493У | — | — | 479 785,76 | 1 314 591,59 | Метод спутниковых геодезических измерений (определений) | Вычислено с использованием программного обеспечения Topcon Tools v.7.1 лицензия № SRB 09169, Mt = 0,10 | — |
| н492У | — | — | 479 756,71 | 1 314 598,20 | | | |
| н491У | — | — | 479 684,13 | 1 314 607,70 | | | |
| н497У | — | — | 479 679,56 | 1 314 608,30 | | | |
| н498У | — | — | 479 679,22 | 1 314 601,49 | | | |
| н494У | — | — | 479 676,48 | 1 314 575,42 | | | |

2. Сведения о частях границ уточняемого земельного участка с кадастровым номером 13:05:0103001:56 :

| Обозначение части границ | | Горизонтальное проложение (S), м | Описание прохождения части границ | Сведения о согласовании местоположения границ (согласовано/спорное) |
|--------------------------|-------|----------------------------------|-----------------------------------|---|
| от т. | до т. | | | |
| 1 | 2 | 3 | 4 | 5 |
| н494У | н495У | 63,94 | — | согласовано |
| н495У | н496У | 38,13 | | |
| н496У | н493У | 34,75 | | |
| н493У | н492У | 29,79 | | |
| н492У | н491У | 73,20 | | |
| н491У | н497У | 4,61 | | |
| н497У | н498У | 6,82 | | |
| н498У | н494У | 26,21 | | |

| 3. Сведения о характеристиках уточняемого земельного участка с кадастровым номером <u>13:05:0103001:56</u> : | | |
|--|--|---|
| № п/п | Наименование характеристики земельного участка | Значение характеристики |
| 1 | 2 | 3 |
| 1. | Адрес земельного участка | Российская Федерация, Республика Мордовия, Большеигнатовский р-н, Вармазейка с, Кооперативная ул, д 5 |
| 1.1. | Сведения о местоположении земельного участка (при отсутствии адреса) в структурированном в соответствии с федеральной информационной адресной системой виде | — |
| 1.2. | Дополнительные сведения о местоположении земельного участка | — |
| 2. | Площадь земельного участка ± величина погрешности определения (вычисления) площади ($P \pm \Delta P$), м ² | 3 499 ± 21,00 |
| 3. | Формула, примененная для вычисления предельной погрешности определения площади земельного участка, с подставленными значениями и итоговые (вычисленные) значения | $3,5 * M_t * \sqrt{P} = 3,5 * 0,10 * \sqrt{3\ 499,00} = 21$ |
| 4. | Площадь земельного участка согласно сведениям Единого государственного реестра недвижимости (Ркад), м ² | 3 500,00 |
| 5. | Оценка расхождения Р и Ркад ($P - P_{кад}$), м ² | 1 |
| 6. | Предельный минимальный и максимальный размеры земельного участка (Рмин и Рмакс), м ² | Рмин = Рмин = 1 500 Рмакс = Рмакс = 10 000 |
| 7. | Вид (виды) разрешенного использования | Для ведения личного подсобного хозяйства |
| 7.1. | Дополнительные сведения об использовании земельного участка | — |
| 8. | Кадастровый или иной государственный учетный номер (инвентарный) здания, сооружения, объекта незавершенного строительства, расположенного на земельном участке | — |
| 9. | Сведения о земельных участках (землях общего пользования, территории общего пользования), посредством которых обеспечивается доступ | Земли (земельные участки) общего пользования |
| 10. | Иные сведения | — |
| 4. Пояснения к сведениям об уточняемом земельном участке с кадастровым номером <u>13:05:0103001:56</u> : | | |
| 1. | — | — |

| 1. Сведения о характерных точках границ уточняемого земельного участка с кадастровым номером _____ | | | | | 13:05:0103001:57 _____ | | Зона № _____ 1 | |
|--|--|----------------|--|--------------|---|--|----------------------------|--|
| Система координат _____ | | МСК-13, зона 1 | | | | | | |
| Обозначение характерных точек границ | Координаты, м | | | | Метод определения координат | Формулы, примененные для расчета средней квадратической погрешности определения координат характерных точек границ (Mt), с подставленными в такие формулы значениями и итоговые (вычисленные) значения Mt, м | Описание закрепления точки | |
| | содержатся в Едином государственном реестре недвижимости | | определены в результате выполнения комплексных кадастровых работ | | | | | |
| | X | Y | X | Y | | | | |
| 1 | 2 | 3 | 4 | 5 | 6 | 7 | 8 | |
| н499У | — | — | 479 676,74 | 1 314 524,33 | Метод спутниковых геодезических измерений (определений) | Вычислено с использованием программного обеспечения Topcon Tools v.7.1 лицензия № SRB 09169, Mt = 0,10 | — | |
| н500У | — | — | 479 740,44 | 1 314 512,40 | | | | |
| н501У | — | — | 479 791,45 | 1 314 502,85 | | | | |
| н502У | — | — | 479 799,44 | 1 314 553,09 | | | | |
| н496У | — | — | 479 776,89 | 1 314 557,99 | | | | |
| н495У | — | — | 479 739,89 | 1 314 567,21 | | | | |

| 1 | 2 | 3 | 4 | 5 | 6 | 7 | 8 |
|-------|---|---|------------|--------------|---|--|---|
| н494У | — | — | 479 676,48 | 1 314 575,42 | Метод спутниковых геодезических измерений (определений) | Вычислено с использованием программного обеспечения Topcon Tools v.7.1 лицензия № SRB 09169, Mt = 0,10 | — |
| н503У | — | — | 479 675,32 | 1 314 557,67 | | | |
| н504У | — | — | 479 680,95 | 1 314 557,15 | | | |
| н505У | — | — | 479 680,57 | 1 314 548,73 | | | |
| н506У | — | — | 479 680,97 | 1 314 542,63 | | | |
| н507У | — | — | 479 680,41 | 1 314 537,86 | | | |
| н508У | — | — | 479 679,31 | 1 314 537,86 | | | |
| н499У | — | — | 479 676,74 | 1 314 524,33 | | | |

2. Сведения о частях границ уточняемого земельного участка с кадастровым номером 13:05:0103001:57 :

| Обозначение части границ | | Горизонтальное проложение (S), м | Описание прохождения части границ | Сведения о согласовании местоположения границ (согласовано/спорное) |
|--------------------------|-------|----------------------------------|-----------------------------------|---|
| от т. | до т. | | | |
| 1 | 2 | 3 | 4 | 5 |
| | | | | |

| 1 | 2 | 3 | 4 | 5 |
|-------|-------|-------|---|-------------|
| н499У | н500У | 64,81 | — | согласовано |
| н500У | н501У | 51,90 | | |
| н501У | н502У | 50,87 | | |
| н502У | н496У | 23,08 | | |
| н496У | н495У | 38,13 | | |
| н495У | н494У | 63,94 | | |
| н494У | н503У | 17,79 | | |
| н503У | н504У | 5,65 | | |
| н504У | н505У | 8,43 | | |
| н505У | н506У | 6,11 | | |
| н506У | н507У | 4,80 | | |
| н507У | н508У | 1,10 | | |
| н508У | н499У | 13,77 | | |

3. Сведения о характеристиках уточняемого земельного участка с кадастровым номером 13:05:0103001:57 :

| № п/п | Наименование характеристики земельного участка | Значение характеристики |
|-------|--|---|
| 1 | 2 | 3 |
| 1. | Адрес земельного участка | Российская Федерация, Республика Мордовия, Большеигнатовский р-н, Вармазейское с/п, Вармазейка с, Кооперативная ул, д 6 |
| 1.1. | Сведения о местоположении земельного участка (при отсутствии адреса) в структурированном в соответствии с федеральной информационной адресной системой виде | — |
| 1.2. | Дополнительные сведения о местоположении земельного участка | — |
| 2. | Площадь земельного участка ± величина погрешности определения (вычисления) площади ($P \pm \Delta P$), м ² | 6 208 ± 28,00 |
| 3. | Формула, примененная для вычисления предельной погрешности определения площади земельного участка, с подставленными значениями и итоговые (вычисленные) значения | $3,5 * M_t * \sqrt{P} = 3,5 * 0,10 * \sqrt{6\ 208,00} = 28$ |
| 4. | Площадь земельного участка согласно сведениям Единого государственного реестра недвижимости (Ркад), м ² | 4 900,00 |
| 5. | Оценка расхождения Р и Ркад ($P - P_{кад}$), м ² | 1 308 |
| 6. | Предельный минимальный и максимальный размеры земельного участка (Рмин и Рмакс), м ² | Рмин = Рмин = 1 500 Рмакс = Рмакс = 10 000 |
| 7. | Вид (виды) разрешенного использования | Для ведения личного подсобного хозяйства |

| 1 | 2 | 3 |
|------|--|--|
| 7.1. | Дополнительные сведения об использовании земельного участка | — |
| 8. | Кадастровый или иной государственный учетный номер (инвентарный) здания, сооружения, объекта незавершенного строительства, расположенного на земельном участке | — |
| 9. | Сведения о земельных участках (землях общего пользования, территории общего пользования), посредством которых обеспечивается доступ | Земли (земельные участки) общего пользования |
| 10. | Иные сведения | — |

4. Пояснения к сведениям об уточняемом земельном участке с кадастровым номером 13:05:0103001:57 :

| | |
|----|---|
| 1. | — |
|----|---|

1. Сведения о характерных точках границ уточняемого земельного участка с кадастровым номером 13:05:0103001:58 :
Система координат МСК-13, зона 1 Зона № 1

| Обозначение характерных точек границ | Координаты, м | | | | Метод определения координат | Формулы, примененные для расчета средней квадратической погрешности определения координат характерных точек границ (Mt), с подставленными в такие формулы значениями и итоговые (вычисленные) значения Mt, м | Описание закрепления точки |
|--------------------------------------|--|---|--|--------------|---|--|----------------------------|
| | содержатся в Едином государственном реестре недвижимости | | определены в результате выполнения комплексных кадастровых работ | | | | |
| | X | Y | X | Y | | | |
| 1 | 2 | 3 | 4 | 5 | 6 | 7 | 8 |
| н509У | — | — | 479 675,26 | 1 314 496,52 | Метод спутниковых геодезических измерений (определений) | Вычислено с использованием программного обеспечения Topcon Tools v.7.1 лицензия № SRB 09169, Mt = 0,10 | — |
| н510У | — | — | 479 700,33 | 1 314 490,27 | | | |
| н511У | — | — | 479 752,94 | 1 314 479,59 | | | |

| 1 | 2 | 3 | 4 | 5 | 6 | 7 | 8 |
|-------|---|---|------------|--------------|---|--|---|
| н512У | — | — | 479 780,98 | 1 314 479,76 | Метод спутниковых геодезических измерений (определений) | Вычислено с использованием программного обеспечения Topcon Tools v.7.1 лицензия № SRB 09169, Mt = 0,10 | — |
| н513У | — | — | 479 791,46 | 1 314 502,86 | | | |
| н500У | — | — | 479 740,44 | 1 314 512,40 | | | |
| н499У | — | — | 479 676,74 | 1 314 524,33 | | | |
| н514У | — | — | 479 674,65 | 1 314 506,58 | | | |
| н515У | — | — | 479 673,21 | 1 314 506,56 | | | |
| н516У | — | — | 479 672,65 | 1 314 501,00 | | | |
| н517У | — | — | 479 675,27 | 1 314 500,68 | | | |
| н509У | — | — | 479 675,26 | 1 314 496,52 | | | |

2. Сведения о частях границ уточняемого земельного участка с кадастровым номером 13:05:0103001:58 :

| Обозначение части границ | | Горизонтальное проложение (S), м | Описание прохождения части границ | Сведения о согласовании местоположения границ (согласовано/спорное) |
|--------------------------|-------|----------------------------------|-----------------------------------|---|
| от т. | до т. | | | |
| 1 | 2 | 3 | 4 | 5 |
| н509У | н510У | 25,84 | — | согласовано |
| н510У | н511У | 53,68 | | |
| н511У | н512У | 28,04 | | |
| н512У | н513У | 25,37 | | |
| н513У | н500У | 51,90 | | |
| н500У | н499У | 64,81 | | |
| н499У | н514У | 17,87 | | |
| н514У | н515У | 1,44 | | |
| н515У | н516У | 5,59 | | |
| н516У | н517У | 2,64 | | |
| н517У | н509У | 4,16 | | |

3. Сведения о характеристиках уточняемого земельного участка с кадастровым номером 13:05:0103001:58 :

| № п/п | Наименование характеристики земельного участка | Значение характеристики |
|-------|--|---|
| 1 | 2 | 3 |
| 1. | Адрес земельного участка | Российская Федерация, Республика Мордовия, Большеигнатовский р-н, Вармазейка с, Кооперативная ул, д 7 |
| 1.1. | Сведения о местоположении земельного участка (при отсутствии адреса) в структурированном в соответствии с федеральной информационной адресной системой виде | — |
| 1.2. | Дополнительные сведения о местоположении земельного участка | — |
| 2. | Площадь земельного участка ± величина погрешности определения (вычисления) площади ($P \pm \Delta P$), м ² | 3 220 ± 20,00 |
| 3. | Формула, примененная для вычисления предельной погрешности определения площади земельного участка, с подставленными значениями и итоговые (вычисленные) значения | $3,5 * M_t * \sqrt{P} = 3,5 * 0,10 * \sqrt{3\ 220,00} = 20$ |
| 4. | Площадь земельного участка согласно сведениям Единого государственного реестра недвижимости (Ркад), м ² | 2 800,00 |
| 5. | Оценка расхождения Р и Ркад (Р - Ркад), м ² | 420 |

| 1 | 2 | | | | 3 | | |
|---|--|---|--|--------------|---|--|----------------------------|
| 6. | Предельный минимальный и максимальный размеры земельного участка (Р _{мин} и Р _{макс}), м ² | | | | Р _{мин} = Р _{мин} = 1 500 Р _{макс} = Р _{макс} = 10 000 | | |
| 7. | Вид (виды) разрешенного использования | | | | Для ведения личного подсобного хозяйства | | |
| 7.1. | Дополнительные сведения об использовании земельного участка | | | | — | | |
| 8. | Кадастровый или иной государственный учетный номер (инвентарный) здания, сооружения, объекта незавершенного строительства, расположенного на земельном участке | | | | — | | |
| 9. | Сведения о земельных участках (землях общего пользования, территории общего пользования), посредством которых обеспечивается доступ | | | | Земли (земельные участки) общего пользования | | |
| 10. | Иные сведения | | | | — | | |
| 4. Пояснения к сведениям об уточняемом земельном участке с кадастровым номером | | | | | 13:05:0103001:58 : | | |
| 1. | — | | | | | | |
| 1. Сведения о характерных точках границ уточняемого земельного участка с кадастровым номером | | | | | 13:05:0103001:6 : | | |
| Система координат | | | | | МСК-13, зона 1 | | Зона № 1 |
| Обозначение характерных точек границ | Координаты, м | | | | Метод определения координат | Формулы, примененные для расчета средней квадратической погрешности определения координат характерных точек границ (Mt), с подставленными в такие формулы значениями и итоговые (вычисленные) значения Mt, м | Описание закрепления точки |
| | содержатся в Едином государственном реестре недвижимости | | определены в результате выполнения комплексных кадастровых работ | | | | |
| | X | Y | X | Y | | | |
| 1 | 2 | 3 | 4 | 5 | 6 | 7 | 8 |
| н445У | — | — | 479 827,44 | 1 314 154,71 | Метод спутниковых геодезических измерений (определений) | Вычислено с использованием программного обеспечения Topcon Tools v.7.1 лицензия № SRB 09169, Mt = 0,10 | — |
| н444У | — | — | 479 840,34 | 1 314 151,78 | | | |

| 1 | 2 | 3 | 4 | 5 | 6 | 7 | 8 |
|-------|---|---|------------|--------------|---|--|---|
| н443У | — | — | 479 846,17 | 1 314 150,75 | Метод спутниковых геодезических измерений (определений) | Вычислено с использованием программного обеспечения Topcon Tools v.7.1 лицензия № SRB 09169, Mt = 0,10 | — |
| н442У | — | — | 479 854,71 | 1 314 148,65 | | | |
| н441У | — | — | 479 854,86 | 1 314 149,96 | | | |
| н440У | — | — | 479 858,37 | 1 314 149,02 | | | |
| н439У | — | — | 479 960,77 | 1 314 130,78 | | | |
| н518У | — | — | 479 962,97 | 1 314 141,66 | | | |
| н519У | — | — | 479 983,32 | 1 314 136,83 | | | |
| н520У | — | — | 479 991,46 | 1 314 155,03 | | | |
| н521У | — | — | 479 966,84 | 1 314 160,93 | | | |

| 1 | 2 | 3 | 4 | 5 | 6 | 7 | 8 |
|-------|---|---|------------|--------------|---|--|---|
| н522У | — | — | 479 938,49 | 1 314 166,19 | Метод спутниковых геодезических измерений (определений) | Вычислено с использованием программного обеспечения Topcon Tools v.7.1 лицензия № SRB 09169, Mt = 0,10 | — |
| н523У | — | — | 479 901,93 | 1 314 173,26 | | | |
| н524У | — | — | 479 868,08 | 1 314 180,76 | | | |
| н525У | — | — | 479 841,76 | 1 314 186,22 | | | |
| н526У | — | — | 479 836,77 | 1 314 178,61 | | | |
| н445У | — | — | 479 827,44 | 1 314 154,71 | | | |

2. Сведения о частях границ уточняемого земельного участка с кадастровым номером 13:05:0103001:6 :

| Обозначение части границ | | Горизонтальное проложение (S), м | Описание прохождения части границ | Сведения о согласовании местоположения границ (согласовано/спорное) |
|--------------------------|-------|----------------------------------|-----------------------------------|---|
| от т. | до т. | | | |
| 1 | 2 | 3 | 4 | 5 |
| н445У | н444У | 13,23 | — | согласовано |
| н444У | н443У | 5,92 | | |
| н443У | н442У | 8,79 | | |
| н442У | н441У | 1,32 | | |
| н441У | н440У | 3,63 | | |
| н440У | н439У | 104,01 | | |
| н439У | н518У | 11,10 | | |
| н518У | н519У | 20,92 | | |

| 1 | 2 | 3 | 4 | 5 |
|-------|-------|-------|---|-------------|
| н519У | н520У | 19,94 | — | согласовано |
| н520У | н521У | 25,32 | | |
| н521У | н522У | 28,83 | | |
| н522У | н523У | 37,24 | | |
| н523У | н524У | 34,67 | | |
| н524У | н525У | 26,88 | | |
| н525У | н526У | 9,10 | | |
| н526У | н445У | 25,66 | | |

3. Сведения о характеристиках уточняемого земельного участка с кадастровым номером 13:05:0103001:6 :

| № п/п | Наименование характеристики земельного участка | Значение характеристики |
|-------|--|---|
| 1 | 2 | 3 |
| 1. | Адрес земельного участка | Российская Федерация, Республика Мордовия, Большеигнатовский р-н, Вармазейка с, Советская ул, 6 |
| 1.1. | Сведения о местоположении земельного участка (при отсутствии адреса) в структурированном в соответствии с федеральной информационной адресной системой виде | — |
| 1.2. | Дополнительные сведения о местоположении земельного участка | — |
| 2. | Площадь земельного участка ± величина погрешности определения (вычисления) площади ($P \pm \Delta P$), м ² | 4 687 ± 24,00 |
| 3. | Формула, примененная для вычисления предельной погрешности определения площади земельного участка, с подставленными значениями и итоговые (вычисленные) значения | $3,5 * M_t * \sqrt{P} = 3,5 * 0,10 * \sqrt{4\ 687,00} = 24$ |
| 4. | Площадь земельного участка согласно сведениям Единого государственного реестра недвижимости (Ркад), м ² | 4 000,00 |
| 5. | Оценка расхождения Р и Ркад (Р - Ркад), м ² | 687 |
| 6. | Предельный минимальный и максимальный размеры земельного участка (Рмин и Рмакс), м ² | Рмин = Рмин = 1 500 Рмакс = Рмакс = 10 000 |
| 7. | Вид (виды) разрешенного использования | Для ведения личного подсобного хозяйства |
| 7.1. | Дополнительные сведения об использовании земельного участка | — |
| 8. | Кадастровый или иной государственный учетный номер (инвентарный) здания, сооружения, объекта незавершенного строительства, расположенного на земельном участке | — |

| | | |
|-----|---|--|
| 1 | 2 | 3 |
| 9. | Сведения о земельных участках (землях общего пользования, территории общего пользования), посредством которых обеспечивается доступ | Земли (земельные участки) общего пользования |
| 10. | Иные сведения | — |

4. Пояснения к сведениям об уточняемом земельном участке с кадастровым номером 13:05:0103001:6 :

1. —

1. Сведения о характерных точках границ уточняемого земельного участка с кадастровым номером 13:05:0103001:60 :
Система координат МСК-13, зона 1 Зона № 1

| Обозначение характерных точек границ | Координаты, м | | | | Метод определения координат | Формулы, примененные для расчета средней квадратической погрешности определения координат характерных точек границ (Mt), с подставленными в такие формулы значениями и итоговые (вычисленные) значения Mt, м | Описание закрепления точки |
|--------------------------------------|--|---|--|--------------|---|--|----------------------------|
| | содержатся в Едином государственном реестре недвижимости | | определены в результате выполнения комплексных кадастровых работ | | | | |
| | X | Y | X | Y | | | |
| 1 | 2 | 3 | 4 | 5 | 6 | 7 | 8 |
| н527У | — | — | 479 659,06 | 1 314 404,51 | Метод спутниковых геодезических измерений (определений) | Вычислено с использованием программного обеспечения Topcon Tools v.7.1 лицензия № SRB 09169, Mt = 0,10 | — |
| н528У | — | — | 479 686,29 | 1 314 400,51 | | | |
| н529У | — | — | 479 712,84 | 1 314 399,70 | | | |
| н530У | — | — | 479 787,70 | 1 314 386,64 | | | |

| 1 | 2 | 3 | 4 | 5 | 6 | 7 | 8 |
|-------|---|---|------------|--------------|---|--|---|
| н531У | — | — | 479 789,74 | 1 314 416,60 | Метод спутниковых геодезических измерений (определений) | Вычислено с использованием программного обеспечения Topcon Tools v.7.1 лицензия № SRB 09169, Mt = 0,10 | — |
| н532У | — | — | 479 690,96 | 1 314 431,51 | | | |
| н533У | — | — | 479 661,51 | 1 314 436,57 | | | |
| н527У | — | — | 479 659,06 | 1 314 404,51 | | | |

2. Сведения о частях границ уточняемого земельного участка с кадастровым номером 13:05:0103001:60 :

| Обозначение части границ | | Горизонтальное проложение (S), м | Описание прохождения части границ | Сведения о согласовании местоположения границ (согласовано/спорное) |
|--------------------------|-------|----------------------------------|-----------------------------------|---|
| от т. | до т. | | | |
| 1 | 2 | 3 | 4 | 5 |
| н527У | н528У | 27,52 | — | согласовано |
| н528У | н529У | 26,56 | | |
| н529У | н530У | 75,99 | | |
| н530У | н531У | 30,03 | | |
| н531У | н532У | 99,90 | | |
| н532У | н533У | 29,88 | | |
| н533У | н527У | 32,15 | | |

3. Сведения о характеристиках уточняемого земельного участка с кадастровым номером 13:05:0103001:60 :

| № п/п | Наименование характеристики земельного участка | Значение характеристики |
|-------|--|-------------------------|
| 1 | 2 | 3 |
| 1 | | |

| 1 | 2 | 3 |
|---|--|--|
| 1. | Адрес земельного участка | Российская Федерация, Республика Мордовия, Большеигнатовский р-н, Вармазейка с |
| 1.1. | Сведения о местоположении земельного участка (при отсутствии адреса) в структурированном в соответствии с федеральной информационной адресной системой виде | — |
| 1.2. | Дополнительные сведения о местоположении земельного участка | — |
| 2. | Площадь земельного участка ± величина погрешности определения (вычисления) площади ($P \pm \Delta P$), м ² | 3 866 ± 22,00 |
| 3. | Формула, примененная для вычисления предельной погрешности определения площади земельного участка, с подставленными значениями и итоговые (вычисленные) значения | $3,5 * M_t * \sqrt{P} = 3,5 * 0,10 * \sqrt{3\ 866,00} = 22$ |
| 4. | Площадь земельного участка согласно сведениям Единого государственного реестра недвижимости (Ркад), м ² | 2 000,00 |
| 5. | Оценка расхождения Р и Ркад ($P - P_{кад}$), м ² | 1 866 |
| 6. | Предельный минимальный и максимальный размеры земельного участка ($P_{мин}$ и $P_{макс}$), м ² | $P_{мин} = P_{мин} = 1\ 500$ $P_{макс} = P_{макс} = 10\ 000$ |
| 7. | Вид (виды) разрешенного использования | Для ведения личного подсобного хозяйства |
| 7.1. | Дополнительные сведения об использовании земельного участка | — |
| 8. | Кадастровый или иной государственный учетный номер (инвентарный) здания, сооружения, объекта незавершенного строительства, расположенного на земельном участке | — |
| 9. | Сведения о земельных участках (землях общего пользования, территории общего пользования), посредством которых обеспечивается доступ | Земли (земельные участки) общего пользования |
| 10. | Иные сведения | — |
| 4. Пояснения к сведениям об уточняемом земельном участке с кадастровым номером | | 13:05:0103001:60 : |
| 1. | — | — |

| 1. Сведения о характерных точках границ уточняемого земельного участка с кадастровым номером _____ | | | | | 13:05:0103001:61 _____ | | Зона № _____ |
|--|--|---|--|--------------|---|--|----------------------------|
| Система координат _____ | | | МСК-13, зона 1 _____ | | Зона № _____ 1 _____ | | |
| Обозначение характерных точек границ | Координаты, м | | | | Метод определения координат | Формулы, примененные для расчета средней квадратической погрешности определения координат характерных точек границ (Mt), с подставленными в такие формулы значениями и итоговые (вычисленные) значения Mt, м | Описание закрепления точки |
| | содержатся в Едином государственном реестре недвижимости | | определены в результате выполнения комплексных кадастровых работ | | | | |
| | X | Y | X | Y | | | |
| 1 | 2 | 3 | 4 | 5 | 6 | 7 | 8 |
| н534У | — | — | 479 655,97 | 1 314 375,35 | Метод спутниковых геодезических измерений (определений) | Вычислено с использованием программного обеспечения Topcon Tools v.7.1 лицензия № SRB 09169, Mt = 0,10 | — |
| н535У | — | — | 479 665,94 | 1 314 374,74 | | | |
| н536У | — | — | 479 727,73 | 1 314 363,11 | | | |
| н537У | — | — | 479 784,24 | 1 314 354,64 | | | |
| н530У | — | — | 479 787,70 | 1 314 386,64 | | | |
| н529У | — | — | 479 712,84 | 1 314 399,70 | | | |

| 1 | 2 | 3 | 4 | 5 | 6 | 7 | 8 |
|-------|---|---|------------|--------------|---|--|---|
| н528У | — | — | 479 686,29 | 1 314 400,51 | Метод спутниковых геодезических измерений (определений) | Вычислено с использованием программного обеспечения Topcon Tools v.7.1 лицензия № SRB 09169, Mt = 0,10 | — |
| н527У | — | — | 479 659,06 | 1 314 404,51 | | | |
| н538У | — | — | 479 658,45 | 1 314 396,63 | | | |
| н539У | — | — | 479 656,76 | 1 314 386,47 | | | |
| н534У | — | — | 479 655,97 | 1 314 375,35 | | | |

2. Сведения о частях границ уточняемого земельного участка с кадастровым номером 13:05:0103001:61 :

| Обозначение части границ | | Горизонтальное проложение (S), м | Описание прохождения части границ | Сведения о согласовании местоположения границ (согласовано/спорное) |
|--------------------------|-------|----------------------------------|-----------------------------------|---|
| от т. | до т. | | | |
| 1 | 2 | 3 | 4 | 5 |
| н534У | н535У | 9,99 | — | согласовано |
| н535У | н536У | 62,87 | | |
| н536У | н537У | 57,14 | | |
| н537У | н530У | 32,19 | | |
| н530У | н529У | 75,99 | | |
| н529У | н528У | 26,56 | | |
| н528У | н527У | 27,52 | | |
| н527У | н538У | 7,90 | | |
| н538У | н539У | 10,30 | | |
| н539У | н534У | 11,15 | | |

3. Сведения о характеристиках уточняемого земельного участка с кадастровым номером 13:05:0103001:61 :

| № п/п | Наименование характеристики земельного участка | Значение характеристики |
|-------|--|--|
| 1 | 2 | 3 |
| 1. | Адрес земельного участка | Российская Федерация, Республика Мордовия, Большеигнатовский р-н, Вармазейка с |
| 1.1. | Сведения о местоположении земельного участка (при отсутствии адреса) в структурированном в соответствии с федеральной информационной адресной системой виде | — |
| 1.2. | Дополнительные сведения о местоположении земельного участка | — |
| 2. | Площадь земельного участка ± величина погрешности определения (вычисления) площади ($P \pm \Delta P$), м ² | 4 125 ± 22,00 |
| 3. | Формула, примененная для вычисления предельной погрешности определения площади земельного участка, с подставленными значениями и итоговые (вычисленные) значения | $3,5 * M_t * \sqrt{P} = 3,5 * 0,10 * \sqrt{(4\ 125,00)} = 22$ |
| 4. | Площадь земельного участка согласно сведениям Единого государственного реестра недвижимости (Ркад), м ² | 3 600,00 |
| 5. | Оценка расхождения Р и Ркад ($P - P_{кад}$), м ² | 525 |
| 6. | Предельный минимальный и максимальный размеры земельного участка (Рмин и Рмакс), м ² | Рмин = Рмин = 1 500 Рмакс = Рмакс = 10 000 |
| 7. | Вид (виды) разрешенного использования | Для ведения личного подсобного хозяйства |
| 7.1. | Дополнительные сведения об использовании земельного участка | — |
| 8. | Кадастровый или иной государственный учетный номер (инвентарный) здания, сооружения, объекта незавершенного строительства, расположенного на земельном участке | — |
| 9. | Сведения о земельных участках (землях общего пользования, территории общего пользования), посредством которых обеспечивается доступ | Земли (земельные участки) общего пользования |
| 10. | Иные сведения | — |

4. Пояснения к сведениям об уточняемом земельном участке с кадастровым номером 13:05:0103001:61 :

| | |
|----|---|
| 1. | — |
|----|---|

1. Сведения о характерных точках границ уточняемого земельного участка с кадастровым номером 13:05:0103001:62 :
 Система координат МСК-13, зона 1 Зона № 1

| Обозначение характерных точек границ | Координаты, м | | | | Метод определения координат | Формулы, примененные для расчета средней квадратической погрешности определения координат характерных точек границ (Mt), с подставленными в такие формулы значениями и итоговые (вычисленные) значения Mt, м | Описание закрепления точки |
|--------------------------------------|--|---|--|--------------|---|--|----------------------------|
| | содержатся в Едином государственном реестре недвижимости | | определены в результате выполнения комплексных кадастровых работ | | | | |
| | X | Y | X | Y | | | |
| 1 | 2 | 3 | 4 | 5 | 6 | 7 | 8 |
| н540У | — | — | 479 659,03 | 1 314 354,81 | Метод спутниковых геодезических измерений (определений) | Вычислено с использованием программного обеспечения Topcon Tools v.7.1 лицензия № SRB 09169, Mt = 0,10 | — |
| н541У | — | — | 479 669,38 | 1 314 353,76 | | | |
| н542У | — | — | 479 689,94 | 1 314 348,92 | | | |
| н543У | — | — | 479 784,54 | 1 314 326,73 | | | |
| н537У | — | — | 479 784,24 | 1 314 354,64 | | | |
| н536У | — | — | 479 727,73 | 1 314 363,11 | | | |

| 1 | 2 | 3 | 4 | 5 | 6 | 7 | 8 |
|-------|---|---|------------|--------------|---|--|---|
| н535У | — | — | 479 665,94 | 1 314 374,74 | Метод спутниковых геодезических измерений (определений) | Вычислено с использованием программного обеспечения Topcon Tools v.7.1 лицензия № SRB 09169, Mt = 0,10 | — |
| н534У | — | — | 479 655,97 | 1 314 375,35 | | | |
| н544У | — | — | 479 656,28 | 1 314 364,66 | | | |
| н545У | — | — | 479 659,03 | 1 314 364,29 | | | |
| н546У | — | — | 479 659,59 | 1 314 360,39 | | | |
| н540У | — | — | 479 659,03 | 1 314 354,81 | | | |

2. Сведения о частях границ уточняемого земельного участка с кадастровым номером 13:05:0103001:62 :

| Обозначение части границ | | Горизонтальное проложение (S), м | Описание прохождения части границ | Сведения о согласовании местоположения границ (согласовано/спорное) |
|--------------------------|-------|----------------------------------|-----------------------------------|---|
| от т. | до т. | | | |
| 1 | 2 | 3 | 4 | 5 |
| н540У | н541У | 10,40 | — | согласовано |
| н541У | н542У | 21,12 | | |
| н542У | н543У | 97,17 | | |
| н543У | н537У | 27,91 | | |
| н537У | н536У | 57,14 | | |
| н536У | н535У | 62,87 | | |
| н535У | н534У | 9,99 | | |
| н534У | н544У | 10,69 | | |

| 1 | 2 | 3 | 4 | 5 |
|-------|-------|------|---|-------------|
| н544У | н545У | 2,77 | — | согласовано |
| н545У | н546У | 3,94 | | |
| н546У | н540У | 5,61 | | |

3. Сведения о характеристиках уточняемого земельного участка с кадастровым номером 13:05:0103001:62 :

| № п/п | Наименование характеристики земельного участка | Значение характеристики |
|-------|--|--|
| 1 | 2 | 3 |
| 1. | Адрес земельного участка | Российская Федерация, Республика Мордовия, Большеигнатовский р-н, Вармазейка с |
| 1.1. | Сведения о местоположении земельного участка (при отсутствии адреса) в структурированном в соответствии с федеральной информационной адресной системой виде | — |
| 1.2. | Дополнительные сведения о местоположении земельного участка | — |
| 2. | Площадь земельного участка ± величина погрешности определения (вычисления) площади ($P \pm \Delta P$), м ² | 2 949 ± 19,00 |
| 3. | Формула, примененная для вычисления предельной погрешности определения площади земельного участка, с подставленными значениями и итоговые (вычисленные) значения | $3,5 * M_t * \sqrt{P} = 3,5 * 0,10 * \sqrt{2\ 949,00} = 19$ |
| 4. | Площадь земельного участка согласно сведениям Единого государственного реестра недвижимости (Ркад), м ² | 2 700,00 |
| 5. | Оценка расхождения Р и Ркад ($P - P_{кад}$), м ² | 249 |
| 6. | Предельный минимальный и максимальный размеры земельного участка (Рмин и Рмакс), м ² | Рмин = Рмин = 1 500 Рмакс = Рмакс = 10 000 |
| 7. | Вид (виды) разрешенного использования | Для ведения личного подсобного хозяйства |
| 7.1. | Дополнительные сведения об использовании земельного участка | — |
| 8. | Кадастровый или иной государственный учетный номер (инвентарный) здания, сооружения, объекта незавершенного строительства, расположенного на земельном участке | — |
| 9. | Сведения о земельных участках (землях общего пользования, территории общего пользования), посредством которых обеспечивается доступ | Земли (земельные участки) общего пользования |
| 10. | Иные сведения | — |

4. Пояснения к сведениям об уточняемом земельном участке с кадастровым номером 13:05:0103001:62 :

| | |
|----|---|
| 1. | — |
|----|---|

1. Сведения о характерных точках границ уточняемого земельного участка с кадастровым номером 13:05:0103001:63 :
 Система координат МСК-13, зона 1 Зона № 1

| Обозначение характерных точек границ | Координаты, м | | | | Метод определения координат | Формулы, примененные для расчета средней квадратической погрешности определения координат характерных точек границ (Mt), с подставленными в такие формулы значениями и итоговые (вычисленные) значения Mt, м | Описание закрепления точки |
|--------------------------------------|--|---|--|--------------|---|--|----------------------------|
| | содержатся в Едином государственном реестре недвижимости | | определены в результате выполнения комплексных кадастровых работ | | | | |
| | X | Y | X | Y | | | |
| 1 | 2 | 3 | 4 | 5 | 6 | 7 | 8 |
| н547У | — | — | 479 658,43 | 1 314 323,69 | Метод спутниковых геодезических измерений (определений) | Вычислено с использованием программного обеспечения Topcon Tools v.7.1 лицензия № SRB 09169, Mt = 0,10 | — |
| н548У | — | — | 479 679,93 | 1 314 322,57 | | | |
| н549У | — | — | 479 780,03 | 1 314 303,31 | | | |
| н543У | — | — | 479 784,54 | 1 314 326,73 | | | |
| н542У | — | — | 479 689,94 | 1 314 348,92 | | | |
| н550У | — | — | 479 669,18 | 1 314 353,79 | | | |

| 1 | 2 | 3 | 4 | 5 | 6 | 7 | 8 |
|-------|---|---|------------|--------------|---|--|---|
| н540У | — | — | 479 659,03 | 1 314 354,81 | Метод спутниковых геодезических измерений (определений) | Вычислено с использованием программного обеспечения Topcon Tools v.7.1 лицензия № SRB 09169, Mt = 0,10 | — |
| н551У | — | — | 479 658,47 | 1 314 349,21 | | | |
| н547У | — | — | 479 658,43 | 1 314 323,69 | | | |

2. Сведения о частях границ уточняемого земельного участка с кадастровым номером 13:05:0103001:63 :

| Обозначение части границ | | Горизонтальное проложение (S), м | Описание прохождения части границ | Сведения о согласовании местоположения границ (согласовано/спорное) |
|--------------------------|-------|----------------------------------|-----------------------------------|---|
| от т. | до т. | | | |
| 1 | 2 | 3 | 4 | 5 |
| н547У | н548У | 21,53 | — | согласовано |
| н548У | н549У | 101,94 | | |
| н549У | н543У | 23,85 | | |
| н543У | н542У | 97,17 | | |
| н542У | н550У | 21,32 | | |
| н550У | н540У | 10,20 | | |
| н540У | н551У | 5,63 | | |
| н551У | н547У | 25,52 | | |

3. Сведения о характеристиках уточняемого земельного участка с кадастровым номером 13:05:0103001:63 :

| № п/п | Наименование характеристики земельного участка | Значение характеристики |
|-------|---|---|
| 1 | 2 | 3 |
| 1. | Адрес земельного участка | Российская Федерация, Республика Мордовия, Большеигнатовский р-н, Вармазейка с, Кооперативная ул, уч 12 |
| 1.1. | Сведения о местоположении земельного участка (при отсутствии адреса) в структурированном в соответствии с федеральной информационной адресной системой виде | — |
| 1.2. | Дополнительные сведения о местоположении земельного участка | — |

| 1 | 2 | 3 | 4 | 5 | 6 | 7 | 8 |
|-------|---|---|------------|--------------|---|--|---|
| н552У | — | — | 479 640,30 | 1 314 192,18 | Метод спутниковых геодезических измерений (определений) | Вычислено с использованием программного обеспечения Topcon Tools v.7.1 лицензия № SRB 09169, Mt = 0,10 | — |
| н553У | — | — | 479 659,72 | 1 314 191,14 | | | |
| н554У | — | — | 479 676,00 | 1 314 187,20 | | | |
| н555У | — | — | 479 695,10 | 1 314 178,92 | | | |
| н556У | — | — | 479 697,98 | 1 314 194,84 | | | |
| н557У | — | — | 479 680,56 | 1 314 227,99 | | | |
| н558У | — | — | 479 654,46 | 1 314 226,52 | | | |
| н559У | — | — | 479 646,89 | 1 314 228,08 | | | |
| н560У | — | — | 479 646,03 | 1 314 223,33 | | | |

| 1 | 2 | 3 | 4 | 5 | 6 | 7 | 8 |
|-------|---|------------|--------------|--------------|---|--|---|
| н561У | — | — | 479 643,67 | 1 314 211,91 | Метод спутниковых геодезических измерений (определений) | Вычислено с использованием программного обеспечения Topcon Tools v.7.1 лицензия № SRB 09169, Mt = 0,10 | — |
| н562У | — | 479 642,54 | 1 314 202,53 | | | | |
| н552У | — | 479 640,30 | 1 314 192,18 | | | | |

2. Сведения о частях границ уточняемого земельного участка с кадастровым номером 13:05:0103001:65 :

| Обозначение части границ | | Горизонтальное проложение (S), м | Описание прохождения части границ | Сведения о согласовании местоположения границ (согласовано/спорное) |
|--------------------------|-------|----------------------------------|-----------------------------------|---|
| от т. | до т. | | | |
| 1 | 2 | 3 | 4 | 5 |
| н552У | н553У | 19,45 | — | согласовано |
| н553У | н554У | 16,75 | | |
| н554У | н555У | 20,82 | | |
| н555У | н556У | 16,18 | | |
| н556У | н557У | 37,45 | | |
| н557У | н558У | 26,14 | | |
| н558У | н559У | 7,73 | | |
| н559У | н560У | 4,83 | | |
| н560У | н561У | 11,66 | | |
| н561У | н562У | 9,45 | | |
| н562У | н552У | 10,59 | | |

3. Сведения о характеристиках уточняемого земельного участка с кадастровым номером 13:05:0103001:65 :

| № п/п | Наименование характеристики земельного участка | Значение характеристики |
|-------|--|-------------------------|
| 1 | 2 | 3 |
| 1 | | |

| 1 | 2 | 3 |
|---|--|--|
| 1. | Адрес земельного участка | Российская Федерация, Республика Мордовия, Большеигнатовский р-н, Вармазейское с/п, Вармазейка с, Кооперативная ул, д 13 |
| 1.1. | Сведения о местоположении земельного участка (при отсутствии адреса) в структурированном в соответствии с федеральной информационной адресной системой виде | — |
| 1.2. | Дополнительные сведения о местоположении земельного участка | — |
| 2. | Площадь земельного участка ± величина погрешности определения (вычисления) площади ($P \pm \Delta P$), м ² | 1 882 ± 15,00 |
| 3. | Формула, примененная для вычисления предельной погрешности определения площади земельного участка, с подставленными значениями и итоговые (вычисленные) значения | $3,5 * M_t * \sqrt{P} = 3,5 * 0,10 * \sqrt{1\ 882,00} = 15$ |
| 4. | Площадь земельного участка согласно сведениям Единого государственного реестра недвижимости (Ркад), м ² | 2 900,00 |
| 5. | Оценка расхождения Р и Ркад ($P - P_{кад}$), м ² | 1 018 |
| 6. | Предельный минимальный и максимальный размеры земельного участка (Рмин и Рмакс), м ² | Рмин = Рмин = 1 500 Рмакс = Рмакс = 10 000 |
| 7. | Вид (виды) разрешенного использования | Для ведения личного подсобного хозяйства |
| 7.1. | Дополнительные сведения об использовании земельного участка | — |
| 8. | Кадастровый или иной государственный учетный номер (инвентарный) здания, сооружения, объекта незавершенного строительства, расположенного на земельном участке | — |
| 9. | Сведения о земельных участках (землях общего пользования, территории общего пользования), посредством которых обеспечивается доступ | Земли (земельные участки) общего пользования |
| 10. | Иные сведения | — |
| 4. Пояснения к сведениям об уточняемом земельном участке с кадастровым номером | | 13:05:0103001:65 : |
| 1. | — | — |

1. Сведения о характерных точках границ уточняемого земельного участка с кадастровым номером 13:05:0103001:68 :
 Система координат МСК-13, зона 1 Зона № 1

| Обозначение характерных точек границ | Координаты, м | | | | Метод определения координат | Формулы, примененные для расчета средней квадратической погрешности определения координат характерных точек границ (Mt), с подставленными в такие формулы значениями и итоговые (вычисленные) значения Mt, м | Описание закрепления точки |
|--------------------------------------|--|---|--|--------------|---|--|----------------------------|
| | содержатся в Едином государственном реестре недвижимости | | определены в результате выполнения комплексных кадастровых работ | | | | |
| | X | Y | X | Y | | | |
| 1 | 2 | 3 | 4 | 5 | 6 | 7 | 8 |
| н533У | — | — | 479 661,51 | 1 314 436,57 | Метод спутниковых геодезических измерений (определений) | Вычислено с использованием программного обеспечения Topcon Tools v.7.1 лицензия № SRB 09169, Mt = 0,10 | — |
| н532У | — | — | 479 690,96 | 1 314 431,51 | | | |
| н531У | — | — | 479 789,74 | 1 314 416,60 | | | |
| н563У | — | — | 479 791,52 | 1 314 441,44 | | | |
| н564У | — | — | 479 760,33 | 1 314 450,46 | | | |
| н565У | — | — | 479 688,26 | 1 314 460,33 | | | |

| 1 | 2 | 3 | 4 | 5 | 6 | 7 | 8 |
|-------|---|---|------------|--------------|---|--|---|
| н566У | — | — | 479 688,30 | 1 314 464,65 | Метод спутниковых геодезических измерений (определений) | Вычислено с использованием программного обеспечения Topcon Tools v.7.1 лицензия № SRB 09169, Mt = 0,10 | — |
| н567У | — | — | 479 687,82 | 1 314 466,35 | | | |
| н568У | — | — | 479 676,74 | 1 314 467,11 | | | |
| н569У | — | — | 479 672,04 | 1 314 467,15 | | | |
| н570У | — | — | 479 672,00 | 1 314 462,89 | | | |
| н571У | — | — | 479 673,85 | 1 314 462,86 | | | |
| н572У | — | — | 479 673,43 | 1 314 455,68 | | | |
| н573У | — | — | 479 671,30 | 1 314 453,90 | | | |
| н574У | — | — | 479 671,17 | 1 314 452,46 | | | |

| 1 | 2 | 3 | 4 | 5 | 6 | 7 | 8 |
|-------|---|---|------------|--------------|---|--|---|
| н575У | — | — | 479 669,42 | 1 314 452,62 | Метод спутниковых геодезических измерений (определений) | Вычислено с использованием программного обеспечения Topcon Tools v.7.1 лицензия № SRB 09169, Mt = 0,10 | — |
| н576У | — | — | 479 663,47 | 1 314 453,16 | | | |
| н533У | — | — | 479 661,51 | 1 314 436,57 | | | |

2. Сведения о частях границ уточняемого земельного участка с кадастровым номером 13:05:0103001:68 :

| Обозначение части границ | | Горизонтальное проложение (S), м | Описание прохождения части границ | Сведения о согласовании местоположения границ (согласовано/спорное) |
|--------------------------|-------|----------------------------------|-----------------------------------|---|
| от т. | до т. | | | |
| 1 | 2 | 3 | 4 | 5 |
| н533У | н532У | 29,88 | — | согласовано |
| н532У | н531У | 99,90 | | |
| н531У | н563У | 24,90 | | |
| н563У | н564У | 32,47 | | |
| н564У | н565У | 72,74 | | |
| н565У | н566У | 4,32 | | |
| н566У | н567У | 1,77 | | |
| н567У | н568У | 11,11 | | |
| н568У | н569У | 4,70 | | |
| н569У | н570У | 4,26 | | |
| н570У | н571У | 1,85 | | |
| н571У | н572У | 7,19 | | |
| н572У | н573У | 2,78 | | |
| н573У | н574У | 1,45 | | |
| н574У | н575У | 1,76 | | |
| н575У | н576У | 5,97 | | |
| н576У | н533У | 16,71 | | |

| 3. Сведения о характеристиках уточняемого земельного участка с кадастровым номером <u>13:05:0103001:68</u> : | | |
|--|--|---|
| № п/п | Наименование характеристики земельного участка | Значение характеристики |
| 1 | 2 | 3 |
| 1. | Адрес земельного участка | Российская Федерация, Республика Мордовия, Большеигнатовский р-н, Вармазейское с/п, Вармазейка с, Кооперативная ул, д 8 |
| 1.1. | Сведения о местоположении земельного участка (при отсутствии адреса) в структурированном в соответствии с федеральной информационной адресной системой виде | — |
| 1.2. | Дополнительные сведения о местоположении земельного участка | — |
| 2. | Площадь земельного участка ± величина погрешности определения (вычисления) площади ($P \pm \Delta P$), м ² | 3 608 ± 21,00 |
| 3. | Формула, примененная для вычисления предельной погрешности определения площади земельного участка, с подставленными значениями и итоговые (вычисленные) значения | $3,5 * M_t * \sqrt{P} = 3,5 * 0,10 * \sqrt{3\ 608,00} = 21$ |
| 4. | Площадь земельного участка согласно сведениям Единого государственного реестра недвижимости (Ркад), м ² | 2 500,00 |
| 5. | Оценка расхождения Р и Ркад ($P - P_{кад}$), м ² | 1 108 |
| 6. | Предельный минимальный и максимальный размеры земельного участка (Рмин и Рмакс), м ² | Рмин = Рмин = 1 500 Рмакс = Рмакс = 10 000 |
| 7. | Вид (виды) разрешенного использования | Для ведения личного подсобного хозяйства |
| 7.1. | Дополнительные сведения об использовании земельного участка | — |
| 8. | Кадастровый или иной государственный учетный номер (инвентарный) здания, сооружения, объекта незавершенного строительства, расположенного на земельном участке | — |
| 9. | Сведения о земельных участках (землях общего пользования, территории общего пользования), посредством которых обеспечивается доступ | Земли (земельные участки) общего пользования |
| 10. | Иные сведения | — |
| 4. Пояснения к сведениям об уточняемом земельном участке с кадастровым номером <u>13:05:0103001:68</u> : | | |
| 1. | — | — |

1. Сведения о характерных точках границ уточняемого земельного участка с кадастровым номером 13:05:0103001:7 :
 Система координат МСК-13, зона 1 Зона № 1

| Обозначение характерных точек границ | Координаты, м | | | | Метод определения координат | Формулы, примененные для расчета средней квадратической погрешности определения координат характерных точек границ (Mt), с подставленными в такие формулы значениями и итоговые (вычисленные) значения Mt, м | Описание закрепления точки |
|--------------------------------------|--|---|--|--------------|---|--|----------------------------|
| | содержатся в Едином государственном реестре недвижимости | | определены в результате выполнения комплексных кадастровых работ | | | | |
| | X | Y | X | Y | | | |
| 1 | 2 | 3 | 4 | 5 | 6 | 7 | 8 |
| н525У | — | — | 479 841,76 | 1 314 186,22 | Метод спутниковых геодезических измерений (определений) | Вычислено с использованием программного обеспечения Topcon Tools v.7.1 лицензия № SRB 09169, Mt = 0,10 | — |
| н524У | — | — | 479 868,08 | 1 314 180,76 | | | |
| н523У | — | — | 479 901,93 | 1 314 173,26 | | | |
| н522У | — | — | 479 938,49 | 1 314 166,19 | | | |
| н521У | — | — | 479 966,84 | 1 314 160,93 | | | |
| н520У | — | — | 479 991,46 | 1 314 155,03 | | | |

| 1 | 2 | 3 | 4 | 5 | 6 | 7 | 8 |
|-------|---|---|------------|--------------|---|--|---|
| н577У | — | — | 480 004,30 | 1 314 187,55 | Метод спутниковых геодезических измерений (определений) | Вычислено с использованием программного обеспечения Topcon Tools v.7.1 лицензия № SRB 09169, Mt = 0,10 | — |
| н578У | — | — | 479 911,92 | 1 314 204,89 | | | |
| н579У | — | — | 479 887,25 | 1 314 206,35 | | | |
| н580У | — | — | 479 866,29 | 1 314 209,45 | | | |
| н581У | — | — | 479 864,81 | 1 314 205,60 | | | |
| н582У | — | — | 479 861,87 | 1 314 206,96 | | | |
| н583У | — | — | 479 850,92 | 1 314 210,59 | | | |
| н584У | — | — | 479 843,92 | 1 314 192,11 | | | |
| н525У | — | — | 479 841,76 | 1 314 186,22 | | | |

2. Сведения о частях границ уточняемого земельного участка с кадастровым номером 13:05:0103001:7 :

| Обозначение части границ | | Горизонтальное проложение (S), м | Описание прохождения части границ | Сведения о согласовании местоположения границ (согласовано/спорное) |
|--------------------------|-------|----------------------------------|-----------------------------------|---|
| от т. | до т. | | | |
| 1 | 2 | 3 | 4 | 5 |
| н525У | н524У | 26,88 | — | согласовано |
| н524У | н523У | 34,67 | | |
| н523У | н522У | 37,24 | | |
| н522У | н521У | 28,83 | | |
| н521У | н520У | 25,32 | | |
| н520У | н577У | 34,96 | | |
| н577У | н578У | 93,99 | | |
| н578У | н579У | 24,71 | | |
| н579У | н580У | 21,19 | | |
| н580У | н581У | 4,12 | | |
| н581У | н582У | 3,24 | | |
| н582У | н583У | 11,54 | | |
| н583У | н584У | 19,76 | | |
| н584У | н525У | 6,27 | | |

3. Сведения о характеристиках уточняемого земельного участка с кадастровым номером 13:05:0103001:7 :

| № п/п | Наименование характеристики земельного участка | Значение характеристики |
|-------|--|---|
| 1 | 2 | 3 |
| 1. | Адрес земельного участка | Российская Федерация, Республика Мордовия, Большеигнатовский р-н, Вармазейка с, Советская ул, 7 |
| 1.1. | Сведения о местоположении земельного участка (при отсутствии адреса) в структурированном в соответствии с федеральной информационной адресной системой виде | — |
| 1.2. | Дополнительные сведения о местоположении земельного участка | — |
| 2. | Площадь земельного участка ± величина погрешности определения (вычисления) площади ($P \pm \Delta P$), м ² | 4 823 ± 24,00 |
| 3. | Формула, примененная для вычисления предельной погрешности определения площади земельного участка, с подставленными значениями и итоговые (вычисленные) значения | $3,5 * M_t * \sqrt{P} = 3,5 * 0,10 * \sqrt{4\ 823,00} = 24$ |

| 1 | 2 | 3 |
|------|--|---|
| 4. | Площадь земельного участка согласно сведениям Единого государственного реестра недвижимости (Ркад), м ² | 4 000,00 |
| 5. | Оценка расхождения Р и Ркад (Р - Ркад), м ² | 823 |
| 6. | Предельный минимальный и максимальный размеры земельного участка (Рмин и Рмакс), м ² | Рмин = Рмин = 1 500 Рмакс = Рмакс = 10 000 |
| 7. | Вид (виды) разрешенного использования | Для ведения личного подсобного хозяйства |
| 7.1. | Дополнительные сведения об использовании земельного участка | — |
| 8. | Кадастровый или иной государственный учетный номер (инвентарный) здания, сооружения, объекта незавершенного строительства, расположенного на земельном участке | — |
| 9. | Сведения о земельных участках (землях общего пользования, территории общего пользования), посредством которых обеспечивается доступ | Земли (земельные участки) общего пользования |
| 10. | Иные сведения | — |

4. Пояснения к сведениям об уточняемом земельном участке с кадастровым номером 13:05:0103001:7 :

1. —

1. Сведения о характерных точках границ уточняемого земельного участка с кадастровым номером 13:05:0103001:71 :
 Система координат МСК-13, зона 1 Зона № 1

| Обозначение характерных точек границ | Координаты, м | | | | Метод определения координат | Формулы, примененные для расчета средней квадратической погрешности определения координат характерных точек границ (Mt), с подставленными в такие формулы значениями и итоговые (вычисленные) значения Mt, м | Описание закрепления точки |
|--------------------------------------|--|---|--|--------------|---|--|----------------------------|
| | содержатся в Едином государственном реестре недвижимости | | определены в результате выполнения комплексных кадастровых работ | | | | |
| | X | Y | X | Y | | | |
| 1 | 2 | 3 | 4 | 5 | 6 | 7 | 8 |
| н585У | — | — | 479 605,18 | 1 314 325,44 | Метод спутниковых геодезических измерений (определений) | Вычислено с использованием программного обеспечения Topcon Tools v.7.1 лицензия № SRB 09169, Mt = 0,10 | — |

| 1 | 2 | 3 | 4 | 5 | 6 | 7 | 8 |
|-------|---|---|------------|--------------|---|--|---|
| н586У | — | — | 479 611,79 | 1 314 353,17 | Метод спутниковых геодезических измерений (определений) | Вычислено с использованием программного обеспечения Topcon Tools v.7.1 лицензия № SRB 09169, Mt = 0,10 | — |
| н587У | — | — | 479 614,51 | 1 314 390,34 | | | |
| н588У | — | — | 479 605,52 | 1 314 392,75 | | | |
| н589У | — | — | 479 587,09 | 1 314 392,41 | | | |
| н590У | — | — | 479 475,59 | 1 314 395,24 | | | |
| н591У | — | — | 479 466,65 | 1 314 388,53 | | | |
| н592У | — | — | 479 461,84 | 1 314 349,67 | | | |
| н585У | — | — | 479 605,18 | 1 314 325,44 | | | |

2. Сведения о частях границ уточняемого земельного участка с кадастровым номером 13:05:0103001:71 :

| Обозначение части границ | | Горизонтальное проложение (S), м | Описание прохождения части границ | Сведения о согласовании местоположения границ (согласовано/спорное) |
|--------------------------|-------|----------------------------------|-----------------------------------|---|
| от т. | до т. | | | |
| 1 | 2 | 3 | 4 | 5 |

| 1 | 2 | 3 | 4 | 5 |
|-------|-------|--------|---|-------------|
| н585У | н586У | 28,51 | — | согласовано |
| н586У | н587У | 37,27 | | |
| н587У | н588У | 9,31 | | |
| н588У | н589У | 18,43 | | |
| н589У | н590У | 111,54 | | |
| н590У | н591У | 11,18 | | |
| н591У | н592У | 39,16 | | |
| н592У | н585У | 145,37 | | |

3. Сведения о характеристиках уточняемого земельного участка с кадастровым номером 13:05:0103001:71 :

| № п/п | Наименование характеристики земельного участка | Значение характеристики |
|-------|--|--|
| 1 | 2 | 3 |
| 1. | Адрес земельного участка | Российская Федерация, Республика Мордовия, Большеигнатовский р-н, Вармазейское с/п, Вармазейка с, Кооперативная ул, д 15 |
| 1.1. | Сведения о местоположении земельного участка (при отсутствии адреса) в структурированном в соответствии с федеральной информационной адресной системой виде | — |
| 1.2. | Дополнительные сведения о местоположении земельного участка | — |
| 2. | Площадь земельного участка ± величина погрешности определения (вычисления) площади ($P \pm \Delta P$), м ² | 8 306 ± 32,00 |
| 3. | Формула, примененная для вычисления предельной погрешности определения площади земельного участка, с подставленными значениями и итоговые (вычисленные) значения | $3,5 * M_t * \sqrt{P} = 3,5 * 0,10 * \sqrt{8\ 306,00} = 32$ |
| 4. | Площадь земельного участка согласно сведениям Единого государственного реестра недвижимости (Ркад), м ² | 4 000,00 |
| 5. | Оценка расхождения Р и Ркад ($P - P_{кад}$), м ² | 4 306 |
| 6. | Предельный минимальный и максимальный размеры земельного участка (Рмин и Рмакс), м ² | Рмин = Рмин = 1 500 Рмакс = Рмакс = 10 000 |
| 7. | Вид (виды) разрешенного использования | Для ведения личного подсобного хозяйства |
| 7.1. | Дополнительные сведения об использовании земельного участка | — |
| 8. | Кадастровый или иной государственный учетный номер (инвентарный) здания, сооружения, объекта незавершенного строительства, расположенного на земельном участке | — |

| | | |
|-----|---|--|
| 1 | 2 | 3 |
| 9. | Сведения о земельных участках (землях общего пользования, территории общего пользования), посредством которых обеспечивается доступ | Земли (земельные участки) общего пользования |
| 10. | Иные сведения | — |

4. Пояснения к сведениям об уточняемом земельном участке с кадастровым номером 13:05:0103001:71 :

| | |
|----|---|
| 1. | — |
|----|---|

1. Сведения о характерных точках границ уточняемого земельного участка с кадастровым номером 13:05:0103001:72 :
Система координат МСК-13, зона 1 Зона № 1

| Обозначение характерных точек границ | Координаты, м | | | | Метод определения координат | Формулы, примененные для расчета средней квадратической погрешности определения координат характерных точек границ (Mt), с подставленными в такие формулы значениями и итоговые (вычисленные) значения Mt, м | Описание закрепления точки |
|--------------------------------------|--|---|--|--------------|---|--|----------------------------|
| | содержатся в Едином государственном реестре недвижимости | | определены в результате выполнения комплексных кадастровых работ | | | | |
| | X | Y | X | Y | | | |
| 1 | 2 | 3 | 4 | 5 | 6 | 7 | 8 |
| н593У | — | — | 479 624,64 | 1 314 461,02 | Метод спутниковых геодезических измерений (определений) | Вычислено с использованием программного обеспечения Topcon Tools v.7.1 лицензия № SRB 09169, Mt = 0,10 | — |
| н594У | — | — | 479 624,99 | 1 314 479,22 | | | |
| н595У | — | — | 479 612,35 | 1 314 480,09 | | | |
| н596У | — | — | 479 594,68 | 1 314 482,12 | | | |

| 1 | 2 | 3 | 4 | 5 | 6 | 7 | 8 |
|-------|---|---|------------|--------------|---|--|---|
| н597У | — | — | 479 585,09 | 1 314 486,25 | Метод спутниковых геодезических измерений (определений) | Вычислено с использованием программного обеспечения Topcon Tools v.7.1 лицензия № SRB 09169, Mt = 0,10 | — |
| н598У | — | — | 479 560,95 | 1 314 490,77 | | | |
| н599У | — | — | 479 521,11 | 1 314 496,34 | | | |
| н600У | — | — | 479 519,50 | 1 314 484,81 | | | |
| н601У | — | — | 479 591,67 | 1 314 461,65 | | | |
| н593У | — | — | 479 624,64 | 1 314 461,02 | | | |

2. Сведения о частях границ уточняемого земельного участка с кадастровым номером 13:05:0103001:72 :

| Обозначение части границ | | Горизонтальное проложение (S), м | Описание прохождения части границ | Сведения о согласовании местоположения границ (согласовано/спорное) |
|--------------------------|-------|----------------------------------|-----------------------------------|---|
| от т. | до т. | | | |
| 1 | 2 | 3 | 4 | 5 |
| н593У | н594У | 18,20 | — | согласовано |
| н594У | н595У | 12,67 | | |
| н595У | н596У | 17,79 | | |
| н596У | н597У | 10,44 | | |
| н597У | н598У | 24,56 | | |
| н598У | н599У | 40,23 | | |
| н599У | н600У | 11,64 | | |
| н600У | н601У | 75,80 | | |

| | | | | |
|-------|-------|-------|---|-------------|
| 1 | 2 | 3 | 4 | 5 |
| н601У | н593У | 32,98 | — | согласовано |

3. Сведения о характеристиках уточняемого земельного участка с кадастровым номером 13:05:0103001:72 :

| № п/п | Наименование характеристики земельного участка | Значение характеристики |
|-------|--|--|
| 1 | 2 | 3 |
| 1. | Адрес земельного участка | Российская Федерация, Республика Мордовия, Большеигнатовский р-н, Вармазейка с, Кооперативная ул, 16 |
| 1.1. | Сведения о местоположении земельного участка (при отсутствии адреса) в структурированном в соответствии с федеральной информационной адресной системой виде | — |
| 1.2. | Дополнительные сведения о местоположении земельного участка | — |
| 2. | Площадь земельного участка ± величина погрешности определения (вычисления) площади ($P \pm \Delta P$), м ² | 1 925 ± 15,00 |
| 3. | Формула, примененная для вычисления предельной погрешности определения площади земельного участка, с подставленными значениями и итоговые (вычисленные) значения | $3,5 * M_t * \sqrt{P} = 3,5 * 0,10 * \sqrt{(1\ 925,00)} = 15$ |
| 4. | Площадь земельного участка согласно сведениям Единого государственного реестра недвижимости (Ркад), м ² | 4 000,00 |
| 5. | Оценка расхождения Р и Ркад (Р - Ркад), м ² | 2 075 |
| 6. | Предельный минимальный и максимальный размеры земельного участка (Рмин и Рмакс), м ² | Рмин = Рмин = 1 500 Рмакс = Рмакс = 10 000 |
| 7. | Вид (виды) разрешенного использования | Для ведения личного подсобного хозяйства |
| 7.1. | Дополнительные сведения об использовании земельного участка | — |
| 8. | Кадастровый или иной государственный учетный номер (инвентарный) здания, сооружения, объекта незавершенного строительства, расположенного на земельном участке | — |
| 9. | Сведения о земельных участках (землях общего пользования, территории общего пользования), посредством которых обеспечивается доступ | Земли (земельные участки) общего пользования |
| 10. | Иные сведения | — |

4. Пояснения к сведениям об уточняемом земельном участке с кадастровым номером 13:05:0103001:72 :

| | |
|----|---|
| 1. | — |
|----|---|

1. Сведения о характерных точках границ уточняемого земельного участка с кадастровым номером 13:05:0103001:73 :
 Система координат МСК-13, зона 1 Зона № 1

| Обозначение характерных точек границ | Координаты, м | | | | Метод определения координат | Формулы, примененные для расчета средней квадратической погрешности определения координат характерных точек границ (Mt), с подставленными в такие формулы значениями и итоговые (вычисленные) значения Mt, м | Описание закрепления точки |
|--------------------------------------|--|---|--|--------------|---|--|----------------------------|
| | содержатся в Едином государственном реестре недвижимости | | определены в результате выполнения комплексных кадастровых работ | | | | |
| | X | Y | X | Y | | | |
| 1 | 2 | 3 | 4 | 5 | 6 | 7 | 8 |
| н594У | — | — | 479 624,99 | 1 314 479,22 | Метод спутниковых геодезических измерений (определений) | Вычислено с использованием программного обеспечения Topcon Tools v.7.1 лицензия № SRB 09169, Mt = 0,10 | — |
| н602У | — | — | 479 626,02 | 1 314 493,85 | | | |
| н603У | — | — | 479 596,12 | 1 314 496,78 | | | |
| н604У | — | — | 479 522,87 | 1 314 508,38 | | | |
| н599У | — | — | 479 521,11 | 1 314 496,34 | | | |
| н598У | — | — | 479 560,95 | 1 314 490,77 | | | |

| 1 | 2 | 3 | 4 | 5 | 6 | 7 | 8 |
|-------|---|---|------------|--------------|---|--|---|
| н597У | — | — | 479 585,09 | 1 314 486,25 | Метод спутниковых геодезических измерений (определений) | Вычислено с использованием программного обеспечения Topcon Tools v.7.1 лицензия № SRB 09169, Mt = 0,10 | — |
| н596У | — | — | 479 594,68 | 1 314 482,12 | | | |
| н595У | — | — | 479 612,35 | 1 314 480,09 | | | |
| н594У | — | — | 479 624,99 | 1 314 479,22 | | | |

2. Сведения о частях границ уточняемого земельного участка с кадастровым номером 13:05:0103001:73 :

| Обозначение части границ | | Горизонтальное проложение (S), м | Описание прохождения части границ | Сведения о согласовании местоположения границ (согласовано/спорное) |
|--------------------------|-------|----------------------------------|-----------------------------------|---|
| от т. | до т. | | | |
| 1 | 2 | 3 | 4 | 5 |
| н594У | н602У | 14,67 | — | согласовано |
| н602У | н603У | 30,04 | | |
| н603У | н604У | 74,16 | | |
| н604У | н599У | 12,17 | | |
| н599У | н598У | 40,23 | | |
| н598У | н597У | 24,56 | | |
| н597У | н596У | 10,44 | | |
| н596У | н595У | 17,79 | | |
| н595У | н594У | 12,67 | | |

3. Сведения о характеристиках уточняемого земельного участка с кадастровым номером 13:05:0103001:73 :

| № п/п | Наименование характеристики земельного участка | Значение характеристики |
|-------|--|-------------------------|
| 1 | 2 | 3 |
| | | |

| 1 | 2 | 3 |
|---|--|--|
| 1. | Адрес земельного участка | Российская Федерация, Республика Мордовия, Большеигнатовский р-н, Вармазейское с/п, Вармазейка с, Кооперативная ул, д 17, кв 1 |
| 1.1. | Сведения о местоположении земельного участка (при отсутствии адреса) в структурированном в соответствии с федеральной информационной адресной системой виде | — |
| 1.2. | Дополнительные сведения о местоположении земельного участка | — |
| 2. | Площадь земельного участка ± величина погрешности определения (вычисления) площади ($P \pm \Delta P$), м ² | 1 344 ± 13,00 |
| 3. | Формула, примененная для вычисления предельной погрешности определения площади земельного участка, с подставленными значениями и итоговые (вычисленные) значения | $3,5 * M_t * \sqrt{P} = 3,5 * 0,10 * \sqrt{(1\ 344,00)} = 13$ |
| 4. | Площадь земельного участка согласно сведениям Единого государственного реестра недвижимости (Ркад), м ² | 2 500,00 |
| 5. | Оценка расхождения Р и Ркад ($P - P_{кад}$), м ² | 1 156 |
| 6. | Предельный минимальный и максимальный размеры земельного участка (Рмин и Рмакс), м ² | Рмин = Рмин = 1 500 Рмакс = Рмакс = 10 000 |
| 7. | Вид (виды) разрешенного использования | Для ведения личного подсобного хозяйства |
| 7.1. | Дополнительные сведения об использовании земельного участка | — |
| 8. | Кадастровый или иной государственный учетный номер (инвентарный) здания, сооружения, объекта незавершенного строительства, расположенного на земельном участке | — |
| 9. | Сведения о земельных участках (землях общего пользования, территории общего пользования), посредством которых обеспечивается доступ | Земли (земельные участки) общего пользования |
| 10. | Иные сведения | — |
| 4. Пояснения к сведениям об уточняемом земельном участке с кадастровым номером | | 13:05:0103001:73 : |
| 1. | — | — |

1. Сведения о характерных точках границ уточняемого земельного участка с кадастровым номером 13:05:0103001:74 :
 Система координат МСК-13, зона 1 Зона № 1

| Обозначение характерных точек границ | Координаты, м | | | | Метод определения координат | Формулы, примененные для расчета средней квадратической погрешности определения координат характерных точек границ (Mt), с подставленными в такие формулы значениями и итоговые (вычисленные) значения Mt, м | Описание закрепления точки |
|--------------------------------------|--|---|--|--------------|---|--|----------------------------|
| | содержатся в Едином государственном реестре недвижимости | | определены в результате выполнения комплексных кадастровых работ | | | | |
| | X | Y | X | Y | | | |
| 1 | 2 | 3 | 4 | 5 | 6 | 7 | 8 |
| н604У | — | — | 479 522,87 | 1 314 508,38 | Метод спутниковых геодезических измерений (определений) | Вычислено с использованием программного обеспечения Topcon Tools v.7.1 лицензия № SRB 09169, Mt = 0,10 | — |
| н603У | — | — | 479 596,12 | 1 314 496,78 | | | |
| н602У | — | — | 479 626,02 | 1 314 493,85 | | | |
| н605У | — | — | 479 633,80 | 1 314 493,13 | | | |
| н606У | — | — | 479 633,88 | 1 314 493,89 | | | |
| н607У | — | — | 479 637,97 | 1 314 493,58 | | | |

| 1 | 2 | 3 | 4 | 5 | 6 | 7 | 8 |
|-------|---|---|------------|--------------|---|--|---|
| н608У | — | — | 479 638,61 | 1 314 500,16 | Метод спутниковых геодезических измерений (определений) | Вычислено с использованием программного обеспечения Topcon Tools v.7.1 лицензия № SRB 09169, Mt = 0,10 | — |
| н609У | — | — | 479 633,47 | 1 314 500,63 | | | |
| н610У | — | — | 479 634,28 | 1 314 506,36 | | | |
| н611У | — | — | 479 623,38 | 1 314 507,52 | | | |
| н612У | — | — | 479 607,78 | 1 314 508,96 | | | |
| н613У | — | — | 479 600,31 | 1 314 509,34 | | | |
| н614У | — | — | 479 588,89 | 1 314 510,61 | | | |
| н615У | — | — | 479 525,06 | 1 314 521,27 | | | |
| н604У | — | — | 479 522,87 | 1 314 508,38 | | | |

2. Сведения о частях границ уточняемого земельного участка с кадастровым номером 13:05:0103001:74 :

| Обозначение части границ | | Горизонтальное проложение (S), м | Описание прохождения части границ | Сведения о согласовании местоположения границ (согласовано/спорное) |
|--------------------------|-------|----------------------------------|-----------------------------------|---|
| от т. | до т. | | | |
| 1 | 2 | 3 | 4 | 5 |
| н604У | н603У | 74,16 | — | согласовано |
| н603У | н602У | 30,04 | | |
| н602У | н605У | 7,81 | | |
| н605У | н606У | 0,76 | | |
| н606У | н607У | 4,10 | | |
| н607У | н608У | 6,61 | | |
| н608У | н609У | 5,16 | | |
| н609У | н610У | 5,79 | | |
| н610У | н611У | 10,96 | | |
| н611У | н612У | 15,67 | | |
| н612У | н613У | 7,48 | | |
| н613У | н614У | 11,49 | | |
| н614У | н615У | 64,71 | | |
| н615У | н604У | 13,07 | | |

3. Сведения о характеристиках уточняемого земельного участка с кадастровым номером 13:05:0103001:74 :

| № п/п | Наименование характеристики земельного участка | Значение характеристики |
|-------|--|---|
| 1 | 2 | 3 |
| 1. | Адрес земельного участка | Российская Федерация, Республика Мордовия, Большеигнатовский р-н, Вармазейка с, Кооперативная ул, уч 18/1 |
| 1.1. | Сведения о местоположении земельного участка (при отсутствии адреса) в структурированном в соответствии с федеральной информационной адресной системой виде | — |
| 1.2. | Дополнительные сведения о местоположении земельного участка | — |
| 2. | Площадь земельного участка ± величина погрешности определения (вычисления) площади ($P \pm \Delta P$), м ² | 1 465 ± 13,00 |
| 3. | Формула, примененная для вычисления предельной погрешности определения площади земельного участка, с подставленными значениями и итоговые (вычисленные) значения | $3,5 * M_t * \sqrt{P} = 3,5 * 0,10 * \sqrt{1\ 465,00} = 13$ |

| 1 | 2 | 3 |
|------|--|---|
| 4. | Площадь земельного участка согласно сведениям Единого государственного реестра недвижимости (Ркад), м ² | 2 500,00 |
| 5. | Оценка расхождения Р и Ркад (Р - Ркад), м ² | 1 035 |
| 6. | Предельный минимальный и максимальный размеры земельного участка (Рмин и Рмакс), м ² | Рмин = Рмин = 1 500 Рмакс = Рмакс = 10 000 |
| 7. | Вид (виды) разрешенного использования | Для ведения личного подсобного хозяйства |
| 7.1. | Дополнительные сведения об использовании земельного участка | — |
| 8. | Кадастровый или иной государственный учетный номер (инвентарный) здания, сооружения, объекта незавершенного строительства, расположенного на земельном участке | — |
| 9. | Сведения о земельных участках (землях общего пользования, территории общего пользования), посредством которых обеспечивается доступ | Земли (земельные участки) общего пользования |
| 10. | Иные сведения | — |

4. Пояснения к сведениям об уточняемом земельном участке с кадастровым номером 13:05:0103001:74 :

1. —

1. Сведения о характерных точках границ уточняемого земельного участка с кадастровым номером 13:05:0103001:75 :
Система координат МСК-13, зона 1 Зона № 1

| Обозначение характерных точек границ | Координаты, м | | | | Метод определения координат | Формулы, примененные для расчета средней квадратической погрешности определения координат характерных точек границ (Mt), с подставленными в такие формулы значениями и итоговые (вычисленные) значения Mt, м | Описание закрепления точки |
|--------------------------------------|--|---|--|--------------|---|--|----------------------------|
| | содержатся в Едином государственном реестре недвижимости | | определены в результате выполнения комплексных кадастровых работ | | | | |
| | X | Y | X | Y | | | |
| 1 | 2 | 3 | 4 | 5 | 6 | 7 | 8 |
| н615У | — | — | 479 525,06 | 1 314 521,27 | Метод спутниковых геодезических измерений (определений) | Вычислено с использованием программного обеспечения Topcon Tools v.7.1 лицензия № SRB 09169, Mt = 0,10 | — |

| 1 | 2 | 3 | 4 | 5 | 6 | 7 | 8 |
|-------|---|---|------------|--------------|---|--|---|
| н614У | — | — | 479 588,89 | 1 314 510,61 | Метод спутниковых геодезических измерений (определений) | Вычислено с использованием программного обеспечения Topcon Tools v.7.1 лицензия № SRB 09169, Mt = 0,10 | — |
| н613У | — | — | 479 600,31 | 1 314 509,34 | | | |
| н612У | — | — | 479 607,78 | 1 314 508,96 | | | |
| н611У | — | — | 479 623,38 | 1 314 507,52 | | | |
| н610У | — | — | 479 634,28 | 1 314 506,36 | | | |
| н616У | — | — | 479 635,36 | 1 314 518,47 | | | |
| н617У | — | — | 479 631,07 | 1 314 523,04 | | | |
| н618У | — | — | 479 631,30 | 1 314 526,62 | | | |
| н619У | — | — | 479 624,29 | 1 314 527,17 | | | |

| 1 | 2 | 3 | 4 | 5 | 6 | 7 | 8 |
|-------|---|---|------------|--------------|---|--|---|
| н620У | — | — | 479 588,09 | 1 314 530,23 | Метод спутниковых геодезических измерений (определений) | Вычислено с использованием программного обеспечения Topcon Tools v.7.1 лицензия № SRB 09169, Mt = 0,10 | — |
| н621У | — | — | 479 529,79 | 1 314 542,03 | | | |
| н615У | — | — | 479 525,06 | 1 314 521,27 | | | |

2. Сведения о частях границ уточняемого земельного участка с кадастровым номером 13:05:0103001:75 :

| Обозначение части границ | | Горизонтальное проложение (S), м | Описание прохождения части границ | Сведения о согласовании местоположения границ (согласовано/спорное) |
|--------------------------|-------|----------------------------------|-----------------------------------|---|
| от т. | до т. | | | |
| 1 | 2 | 3 | 4 | 5 |
| н615У | н614У | 64,71 | — | согласовано |
| н614У | н613У | 11,49 | | |
| н613У | н612У | 7,48 | | |
| н612У | н611У | 15,67 | | |
| н611У | н610У | 10,96 | | |
| н610У | н616У | 12,16 | | |
| н616У | н617У | 6,27 | | |
| н617У | н618У | 3,59 | | |
| н618У | н619У | 7,03 | | |
| н619У | н620У | 36,33 | | |
| н620У | н621У | 59,48 | | |
| н621У | н615У | 21,29 | | |

3. Сведения о характеристиках уточняемого земельного участка с кадастровым номером 13:05:0103001:75 :

| № п/п | Наименование характеристики земельного участка | Значение характеристики |
|-------|--|-------------------------|
| 1 | 2 | 3 |
| 1 | 2 | 3 |

| 1 | 2 | 3 |
|---|--|--|
| 1. | Адрес земельного участка | Российская Федерация, Республика Мордовия, Большеигнатовский р-н, Вармазейка с, Кооперативная ул, 19 |
| 1.1. | Сведения о местоположении земельного участка (при отсутствии адреса) в структурированном в соответствии с федеральной информационной адресной системой виде | — |
| 1.2. | Дополнительные сведения о местоположении земельного участка | — |
| 2. | Площадь земельного участка \pm величина погрешности определения (вычисления) площади ($P \pm \Delta P$), м ² | 2 150 \pm 16,00 |
| 3. | Формула, примененная для вычисления предельной погрешности определения площади земельного участка, с подставленными значениями и итоговые (вычисленные) значения | $3,5 * M_t * \sqrt{P} = 3,5 * 0,10 * \sqrt{2\ 150,00} = 16$ |
| 4. | Площадь земельного участка согласно сведениям Единого государственного реестра недвижимости (Ркад), м ² | 3 300,00 |
| 5. | Оценка расхождения P и Ркад (P - Ркад), м ² | 1 150 |
| 6. | Предельный минимальный и максимальный размеры земельного участка (Рмин и Рмакс), м ² | Рмин = Рмин = 1 500 Рмакс = Рмакс = 10 000 |
| 7. | Вид (виды) разрешенного использования | Для ведения личного подсобного хозяйства |
| 7.1. | Дополнительные сведения об использовании земельного участка | — |
| 8. | Кадастровый или иной государственный учетный номер (инвентарный) здания, сооружения, объекта незавершенного строительства, расположенного на земельном участке | — |
| 9. | Сведения о земельных участках (землях общего пользования, территории общего пользования), посредством которых обеспечивается доступ | Земли (земельные участки) общего пользования |
| 10. | Иные сведения | — |
| 4. Пояснения к сведениям об уточняемом земельном участке с кадастровым номером | | 13:05:0103001:75 : |
| 1. | — | — |

1. Сведения о характерных точках границ уточняемого земельного участка с кадастровым номером 13:05:0103001:76 :
 Система координат МСК-13, зона 1 Зона № 1

| Обозначение характерных точек границ | Координаты, м | | | | Метод определения координат | Формулы, примененные для расчета средней квадратической погрешности определения координат характерных точек границ (Mt), с подставленными в такие формулы значениями и итоговые (вычисленные) значения Mt, м | Описание закрепления точки |
|--------------------------------------|--|---|--|--------------|---|--|----------------------------|
| | содержатся в Едином государственном реестре недвижимости | | определены в результате выполнения комплексных кадастровых работ | | | | |
| | X | Y | X | Y | | | |
| 1 | 2 | 3 | 4 | 5 | 6 | 7 | 8 |
| н621У | — | — | 479 529,79 | 1 314 542,03 | Метод спутниковых геодезических измерений (определений) | Вычислено с использованием программного обеспечения Topcon Tools v.7.1 лицензия № SRB 09169, Mt = 0,10 | — |
| н620У | — | — | 479 588,09 | 1 314 530,23 | | | |
| н619У | — | — | 479 624,29 | 1 314 527,17 | | | |
| н408У | — | — | 479 628,29 | 1 314 553,94 | | | |
| н622У | — | — | 479 593,49 | 1 314 559,14 | | | |
| н407У | — | — | 479 535,02 | 1 314 567,88 | | | |

| 1 | 2 | 3 | 4 | 5 | 6 | 7 | 8 |
|-------|---|---|------------|--------------|---|--|---|
| н621У | — | — | 479 529,79 | 1 314 542,03 | Метод спутниковых геодезических измерений (определений) | Вычислено с использованием программного обеспечения Topcon Tools v.7.1 лицензия № SRB 09169, Mt = 0,10 | — |

2. Сведения о частях границ уточняемого земельного участка с кадастровым номером 13:05:0103001:76 :

| Обозначение части границ | | Горизонтальное проложение (S), м | Описание прохождения части границ | Сведения о согласовании местоположения границ (согласовано/спорное) |
|--------------------------|-------|----------------------------------|-----------------------------------|---|
| от т. | до т. | | | |
| 1 | 2 | 3 | 4 | 5 |
| н621У | н620У | 59,48 | — | согласовано |
| н620У | н619У | 36,33 | | |
| н619У | н408У | 27,07 | | |
| н408У | н622У | 35,19 | | |
| н622У | н407У | 59,12 | | |
| н407У | н621У | 26,37 | | |

3. Сведения о характеристиках уточняемого земельного участка с кадастровым номером 13:05:0103001:76 :

| № п/п | Наименование характеристики земельного участка | Значение характеристики |
|-------|--|---|
| 1 | 2 | 3 |
| 1. | Адрес земельного участка | Российская Федерация, Республика Мордовия, Большеигнатовский р-н, Вармазейка с, Кооперативная ул, уч 20 |
| 1.1. | Сведения о местоположении земельного участка (при отсутствии адреса) в структурированном в соответствии с федеральной информационной адресной системой виде | — |
| 1.2. | Дополнительные сведения о местоположении земельного участка | — |
| 2. | Площадь земельного участка ± величина погрешности определения (вычисления) площади ($P \pm \Delta P$), м ² | 2 661 ± 18,00 |
| 3. | Формула, примененная для вычисления предельной погрешности определения площади земельного участка, с подставленными значениями и итоговые (вычисленные) значения | $3,5 * Mt * \sqrt{P} = 3,5 * 0,10 * \sqrt{2\ 661,00} = 18$ |
| 4. | Площадь земельного участка согласно сведениям Единого государственного реестра недвижимости (Ркад), м ² | 2 500,00 |
| 5. | Оценка расхождения P и Ркад ($P - P_{кад}$), м ² | 161 |
| 6. | Предельный минимальный и максимальный размеры земельного участка (P _{мин} и P _{макс}), м ² | P _{мин} = P _{мин} = 1 500 P _{макс} = P _{макс} = 10 000 |

| 1 | 2 | 3 |
|------|--|--|
| 7. | Вид (виды) разрешенного использования | Для ведения личного подсобного хозяйства |
| 7.1. | Дополнительные сведения об использовании земельного участка | — |
| 8. | Кадастровый или иной государственный учетный номер (инвентарный) здания, сооружения, объекта незавершенного строительства, расположенного на земельном участке | — |
| 9. | Сведения о земельных участках (землях общего пользования, территории общего пользования), посредством которых обеспечивается доступ | Земли (земельные участки) общего пользования |
| 10. | Иные сведения | — |

4. Пояснения к сведениям об уточняемом земельном участке с кадастровым номером 13:05:0103001:76 :

| | |
|----|---|
| 1. | — |
|----|---|

1. Сведения о характерных точках границ уточняемого земельного участка с кадастровым номером 13:05:0103001:8 :
 Система координат МСК-13, зона 1 Зона № 1

| Обозначение характерных точек границ | Координаты, м | | | | Метод определения координат | Формулы, примененные для расчета средней квадратической погрешности определения координат характерных точек границ (Mt), с подставленными в такие формулы значениями и итоговые (вычисленные) значения Mt, м | Описание закрепления точки |
|--------------------------------------|--|---|--|--------------|---|--|----------------------------|
| | содержатся в Едином государственном реестре недвижимости | | определены в результате выполнения комплексных кадастровых работ | | | | |
| | X | Y | X | Y | | | |
| 1 | 2 | 3 | 4 | 5 | 6 | 7 | 8 |
| н580У | — | — | 479 866,29 | 1 314 209,45 | Метод спутниковых геодезических измерений (определений) | Вычислено с использованием программного обеспечения Topcon Tools v.7.1 лицензия № SRB 09169, Mt = 0,10 | — |
| н579У | — | — | 479 887,25 | 1 314 206,35 | | | |
| н578У | — | — | 479 911,92 | 1 314 204,89 | | | |

| 1 | 2 | 3 | 4 | 5 | 6 | 7 | 8 |
|-------|---|---|------------|--------------|---|--|---|
| н577У | — | — | 480 004,30 | 1 314 187,55 | Метод спутниковых геодезических измерений (определений) | Вычислено с использованием программного обеспечения Topcon Tools v.7.1 лицензия № SRB 09169, Mt = 0,10 | — |
| н623У | — | — | 480 011,00 | 1 314 212,40 | | | |
| н624У | — | — | 479 928,69 | 1 314 233,74 | | | |
| н625У | — | — | 479 908,94 | 1 314 235,99 | | | |
| н626У | — | — | 479 898,13 | 1 314 235,20 | | | |
| н627У | — | — | 479 898,57 | 1 314 232,16 | | | |
| н628У | — | — | 479 886,72 | 1 314 233,79 | | | |
| н629У | — | — | 479 872,24 | 1 314 239,45 | | | |
| н630У | — | — | 479 862,06 | 1 314 243,93 | | | |

| 1 | 2 | 3 | 4 | 5 | 6 | 7 | 8 |
|-------|---|---|------------|--------------|---|--|---|
| н631У | — | — | 479 853,03 | 1 314 219,02 | Метод спутниковых геодезических измерений (определений) | Вычислено с использованием программного обеспечения Topcon Tools v.7.1 лицензия № SRB 09169, Mt = 0,10 | — |
| н632У | — | — | 479 859,80 | 1 314 215,88 | | | |
| н633У | — | — | 479 868,19 | 1 314 212,49 | | | |
| н580У | — | — | 479 866,29 | 1 314 209,45 | | | |

2. Сведения о частях границ уточняемого земельного участка с кадастровым номером 13:05:0103001:8 :

| Обозначение части границ | | Горизонтальное проложение (S), м | Описание прохождения части границ | Сведения о согласовании местоположения границ (согласовано/спорное) |
|--------------------------|-------|----------------------------------|-----------------------------------|---|
| от т. | до т. | | | |
| 1 | 2 | 3 | 4 | 5 |
| н580У | н579У | 21,19 | — | согласовано |
| н579У | н578У | 24,71 | | |
| н578У | н577У | 93,99 | | |
| н577У | н623У | 25,74 | | |
| н623У | н624У | 85,03 | | |
| н624У | н625У | 19,88 | | |
| н625У | н626У | 10,84 | | |
| н626У | н627У | 3,07 | | |
| н627У | н628У | 11,96 | | |
| н628У | н629У | 15,55 | | |
| н629У | н630У | 11,12 | | |
| н630У | н631У | 26,50 | | |
| н631У | н632У | 7,46 | | |
| н632У | н633У | 9,05 | | |
| н633У | н580У | 3,58 | | |

| 3. Сведения о характеристиках уточняемого земельного участка с кадастровым номером <u>13:05:0103001:8</u> : | | |
|---|--|---|
| № п/п | Наименование характеристики земельного участка | Значение характеристики |
| 1 | 2 | 3 |
| 1. | Адрес земельного участка | Российская Федерация, Республика Мордовия, Большеигнатовский р-н, Вармазейское с/п, Вармазейка с, Советская ул, д 8 |
| 1.1. | Сведения о местоположении земельного участка (при отсутствии адреса) в структурированном в соответствии с федеральной информационной адресной системой виде | — |
| 1.2. | Дополнительные сведения о местоположении земельного участка | — |
| 2. | Площадь земельного участка ± величина погрешности определения (вычисления) площади ($P \pm \Delta P$), м ² | 4 416 ± 23,00 |
| 3. | Формула, примененная для вычисления предельной погрешности определения площади земельного участка, с подставленными значениями и итоговые (вычисленные) значения | $3,5 * M_t * \sqrt{P} = 3,5 * 0,10 * \sqrt{4\ 416,00} = 23$ |
| 4. | Площадь земельного участка согласно сведениям Единого государственного реестра недвижимости (Ркад), м ² | 4 000,00 |
| 5. | Оценка расхождения Р и Ркад ($P - P_{кад}$), м ² | 416 |
| 6. | Предельный минимальный и максимальный размеры земельного участка (Рмин и Рмакс), м ² | Рмин = Рмин = 1 500 Рмакс = Рмакс = 10 000 |
| 7. | Вид (виды) разрешенного использования | Для ведения личного подсобного хозяйства |
| 7.1. | Дополнительные сведения об использовании земельного участка | — |
| 8. | Кадастровый или иной государственный учетный номер (инвентарный) здания, сооружения, объекта незавершенного строительства, расположенного на земельном участке | — |
| 9. | Сведения о земельных участках (землях общего пользования, территории общего пользования), посредством которых обеспечивается доступ | Земли (земельные участки) общего пользования |
| 10. | Иные сведения | — |
| 4. Пояснения к сведениям об уточняемом земельном участке с кадастровым номером <u>13:05:0103001:8</u> : | | |
| 1. | — | — |

1. Сведения о характерных точках границ уточняемого земельного участка с кадастровым номером 13:05:0103001:80 :
 Система координат МСК-13, зона 1 Зона № 1

| Обозначение характерных точек границ | Координаты, м | | | | Метод определения координат | Формулы, примененные для расчета средней квадратической погрешности определения координат характерных точек границ (Mt), с подставленными в такие формулы значениями и итоговые (вычисленные) значения Mt, м | Описание закрепления точки |
|--------------------------------------|--|---|--|--------------|---|--|----------------------------|
| | содержатся в Едином государственном реестре недвижимости | | определены в результате выполнения комплексных кадастровых работ | | | | |
| | X | Y | X | Y | | | |
| 1 | 2 | 3 | 4 | 5 | 6 | 7 | 8 |
| н634У | — | — | 479 638,90 | 1 314 636,84 | Метод спутниковых геодезических измерений (определений) | Вычислено с использованием программного обеспечения Topcon Tools v.7.1 лицензия № SRB 09169, Mt = 0,10 | — |
| н635У | — | — | 479 542,60 | 1 314 648,87 | | | |
| н636У | — | — | 479 549,70 | 1 314 683,70 | | | |
| н637У | — | — | 479 643,45 | 1 314 673,27 | | | |
| н634У | — | — | 479 638,90 | 1 314 636,84 | | | |

2. Сведения о частях границ уточняемого земельного участка с кадастровым номером 13:05:0103001:80 :

| Обозначение части границ | | Горизонтальное проложение (S), м | Описание прохождения части границ | Сведения о согласовании местоположения границ (согласовано/спорное) |
|--------------------------|-------|----------------------------------|-----------------------------------|---|
| от т. | до т. | | | |
| 1 | 2 | 3 | 4 | 5 |
| н634У | н635У | 97,05 | — | согласовано |

| 1 | 2 | 3 | 4 | 5 |
|-------|-------|-------|---|-------------|
| н635У | н636У | 35,55 | — | согласовано |
| н636У | н637У | 94,33 | | |
| н637У | н634У | 36,71 | | |

3. Сведения о характеристиках уточняемого земельного участка с кадастровым номером 13:05:0103001:80 :

| № п/п | Наименование характеристики земельного участка | Значение характеристики |
|-------|--|---|
| 1 | 2 | 3 |
| 1. | Адрес земельного участка | Российская Федерация, Республика Мордовия, Большеигнатовский р-н, Вармазейка с, Кооперативная ул, уч 22 |
| 1.1. | Сведения о местоположении земельного участка (при отсутствии адреса) в структурированном в соответствии с федеральной информационной адресной системой виде | — |
| 1.2. | Дополнительные сведения о местоположении земельного участка | — |
| 2. | Площадь земельного участка ± величина погрешности определения (вычисления) площади ($P \pm \Delta P$), м ² | 3 451 ± 21,00 |
| 3. | Формула, примененная для вычисления предельной погрешности определения площади земельного участка, с подставленными значениями и итоговые (вычисленные) значения | $3,5 * M_t * \sqrt{P} = 3,5 * 0,10 * \sqrt{3\ 451,00} = 21$ |
| 4. | Площадь земельного участка согласно сведениям Единого государственного реестра недвижимости (Ркад), м ² | 4 800,00 |
| 5. | Оценка расхождения Р и Ркад ($P - P_{кад}$), м ² | 1 349 |
| 6. | Предельный минимальный и максимальный размеры земельного участка (Рмин и Рмакс), м ² | Рмин = Рмин = 1 500 Рмакс = Рмакс = 10 000 |
| 7. | Вид (виды) разрешенного использования | Для ведения личного подсобного хозяйства |
| 7.1. | Дополнительные сведения об использовании земельного участка | — |
| 8. | Кадастровый или иной государственный учетный номер (инвентарный) здания, сооружения, объекта незавершенного строительства, расположенного на земельном участке | — |
| 9. | Сведения о земельных участках (землях общего пользования, территории общего пользования), посредством которых обеспечивается доступ | Земли (земельные участки) общего пользования |
| 10. | Иные сведения | — |

4. Пояснения к сведениям об уточняемом земельном участке с кадастровым номером 13:05:0103001:80 :

| 1. | — | | | | 13:05:0103001:82 | | |
|---|--|---|--|--------------|---|--|----------------------------|
| 1. Сведения о характерных точках границ уточняемого земельного участка с кадастровым номером | | | | | Зона № 1 | | |
| Система координат МСК-13, зона 1 | | | | | | | |
| Обозначение характерных точек границ | Координаты, м | | | | Метод определения координат | Формулы, примененные для расчета средней квадратической погрешности определения координат характерных точек границ (Mt), с подставленными в такие формулы значениями и итоговые (вычисленные) значения Mt, м | Описание закрепления точки |
| | содержатся в Едином государственном реестре недвижимости | | определены в результате выполнения комплексных кадастровых работ | | | | |
| | X | Y | X | Y | | | |
| 1 | 2 | 3 | 4 | 5 | 6 | 7 | 8 |
| н638У | — | — | 479 555,71 | 1 314 734,78 | Метод спутниковых геодезических измерений (определений) | Вычислено с использованием программного обеспечения Topcon Tools v.7.1 лицензия № SRB 09169, Mt = 0,10 | — |
| н639У | — | — | 479 644,46 | 1 314 723,29 | | | |
| н640У | — | — | 479 645,23 | 1 314 731,75 | | | |
| н641У | — | — | 479 648,84 | 1 314 733,45 | | | |
| н642У | — | — | 479 652,18 | 1 314 759,93 | | | |
| н643У | — | — | 479 556,10 | 1 314 771,17 | | | |

| 1 | 2 | 3 | 4 | 5 | 6 | 7 | 8 |
|-------|---|---|------------|--------------|---|--|---|
| н638У | — | — | 479 555,71 | 1 314 734,78 | Метод спутниковых геодезических измерений (определений) | Вычислено с использованием программного обеспечения Topcon Tools v.7.1 лицензия № SRB 09169, Mt = 0,10 | — |

2. Сведения о частях границ уточняемого земельного участка с кадастровым номером 13:05:0103001:82 :

| Обозначение части границ | | Горизонтальное проложение (S), м | Описание прохождения части границ | Сведения о согласовании местоположения границ (согласовано/спорное) |
|--------------------------|-------|----------------------------------|-----------------------------------|---|
| от т. | до т. | | | |
| 1 | 2 | 3 | 4 | 5 |
| н638У | н639У | 89,49 | — | согласовано |
| н639У | н640У | 8,49 | | |
| н640У | н641У | 3,99 | | |
| н641У | н642У | 26,69 | | |
| н642У | н643У | 96,74 | | |
| н643У | н638У | 36,39 | | |

3. Сведения о характеристиках уточняемого земельного участка с кадастровым номером 13:05:0103001:82 :

| № п/п | Наименование характеристики земельного участка | Значение характеристики |
|-------|--|--|
| 1 | 2 | 3 |
| 1. | Адрес земельного участка | Российская Федерация, Республика Мордовия, Большеигнатовский р-н, Вармазейка с, Кооперативная ул, 24 |
| 1.1. | Сведения о местоположении земельного участка (при отсутствии адреса) в структурированном в соответствии с федеральной информационной адресной системой виде | — |
| 1.2. | Дополнительные сведения о местоположении земельного участка | — |
| 2. | Площадь земельного участка ± величина погрешности определения (вычисления) площади ($P \pm \Delta P$), м ² | 3 447 ± 21,00 |
| 3. | Формула, примененная для вычисления предельной погрешности определения площади земельного участка, с подставленными значениями и итоговые (вычисленные) значения | $3,5 * Mt * \sqrt{P} = 3,5 * 0,10 * \sqrt{3\ 447,00} = 21$ |
| 4. | Площадь земельного участка согласно сведениям Единого государственного реестра недвижимости (Ркад), м ² | 4 500,00 |
| 5. | Оценка расхождения P и Ркад ($P - P_{кад}$), м ² | 1 053 |
| 6. | Предельный минимальный и максимальный размеры земельного участка (Pмин и Pмакс), м ² | Pмин = Pмин = 1 500 Pмакс = Pмакс = 10 000 |

| 1 | 2 | 3 |
|------|--|--|
| 7. | Вид (виды) разрешенного использования | Для ведения личного подсобного хозяйства |
| 7.1. | Дополнительные сведения об использовании земельного участка | — |
| 8. | Кадастровый или иной государственный учетный номер (инвентарный) здания, сооружения, объекта незавершенного строительства, расположенного на земельном участке | — |
| 9. | Сведения о земельных участках (землях общего пользования, территории общего пользования), посредством которых обеспечивается доступ | Земли (земельные участки) общего пользования |
| 10. | Иные сведения | — |

4. Пояснения к сведениям об уточняемом земельном участке с кадастровым номером 13:05:0103001:82 :

1. —

1. Сведения о характерных точках границ уточняемого земельного участка с кадастровым номером 13:05:0103001:83 :

Система координат МСК-13, зона 1 Зона № 1

| Обозначение характерных точек границ | Координаты, м | | | | Метод определения координат | Формулы, примененные для расчета средней квадратической погрешности определения координат характерных точек границ (Mt), с подставленными в такие формулы значениями и итоговые (вычисленные) значения Mt, м | Описание закрепления точки |
|--------------------------------------|--|---|--|--------------|---|--|----------------------------|
| | содержатся в Едином государственном реестре недвижимости | | определены в результате выполнения комплексных кадастровых работ | | | | |
| | X | Y | X | Y | | | |
| 1 | 2 | 3 | 4 | 5 | 6 | 7 | 8 |
| н643У | — | — | 479 556,10 | 1 314 771,17 | Метод спутниковых геодезических измерений (определений) | Вычислено с использованием программного обеспечения Topcon Tools v.7.1 лицензия № SRB 09169, Mt = 0,10 | — |
| н642У | — | — | 479 652,18 | 1 314 759,93 | | | |
| н644У | — | — | 479 653,49 | 1 314 773,15 | | | |

| 1 | 2 | 3 | 4 | 5 | 6 | 7 | 8 |
|-------|---|---|------------|--------------|---|--|---|
| н645У | — | — | 479 649,13 | 1 314 773,37 | Метод спутниковых геодезических измерений (определений) | Вычислено с использованием программного обеспечения Topcon Tools v.7.1 лицензия № SRB 09169, Mt = 0,10 | — |
| н646У | — | — | 479 648,36 | 1 314 776,76 | | | |
| н647У | — | — | 479 648,34 | 1 314 782,07 | | | |
| н648У | — | — | 479 648,67 | 1 314 785,06 | | | |
| н649У | — | — | 479 559,39 | 1 314 803,77 | | | |
| н643У | — | — | 479 556,10 | 1 314 771,17 | | | |

2. Сведения о частях границ уточняемого земельного участка с кадастровым номером 13:05:0103001:83 :

| Обозначение части границ | | Горизонтальное проложение (S), м | Описание прохождения части границ | Сведения о согласовании местоположения границ (согласовано/спорное) |
|--------------------------|-------|----------------------------------|-----------------------------------|---|
| от т. | до т. | | | |
| 1 | 2 | 3 | 4 | 5 |
| н643У | н642У | 96,74 | — | согласовано |
| н642У | н644У | 13,28 | | |
| н644У | н645У | 4,37 | | |
| н645У | н646У | 3,48 | | |
| н646У | н647У | 5,31 | | |
| н647У | н648У | 3,01 | | |
| н648У | н649У | 91,22 | | |
| н649У | н643У | 32,77 | | |

| 3. Сведения о характеристиках уточняемого земельного участка с кадастровым номером <u>13:05:0103001:83</u> : | | |
|--|--|--|
| № п/п | Наименование характеристики земельного участка | Значение характеристики |
| 1 | 2 | 3 |
| 1. | Адрес земельного участка | Российская Федерация, Республика Мордовия, Большеигнатовский р-н, Вармазейка с, Кооперативная ул, д 25 |
| 1.1. | Сведения о местоположении земельного участка (при отсутствии адреса) в структурированном в соответствии с федеральной информационной адресной системой виде | — |
| 1.2. | Дополнительные сведения о местоположении земельного участка | — |
| 2. | Площадь земельного участка ± величина погрешности определения (вычисления) площади ($P \pm \Delta P$), м ² | 2 683 ± 18,00 |
| 3. | Формула, примененная для вычисления предельной погрешности определения площади земельного участка, с подставленными значениями и итоговые (вычисленные) значения | $3,5 * M_t * \sqrt{P} = 3,5 * 0,10 * \sqrt{2\ 683,00} = 18$ |
| 4. | Площадь земельного участка согласно сведениям Единого государственного реестра недвижимости (Ркад), м ² | 4 000,00 |
| 5. | Оценка расхождения Р и Ркад ($P - P_{кад}$), м ² | 1 317 |
| 6. | Предельный минимальный и максимальный размеры земельного участка (Рмин и Рмакс), м ² | Рмин = Рмин = 1 500 Рмакс = Рмакс = 10 000 |
| 7. | Вид (виды) разрешенного использования | Для ведения личного подсобного хозяйства |
| 7.1. | Дополнительные сведения об использовании земельного участка | — |
| 8. | Кадастровый или иной государственный учетный номер (инвентарный) здания, сооружения, объекта незавершенного строительства, расположенного на земельном участке | — |
| 9. | Сведения о земельных участках (землях общего пользования, территории общего пользования), посредством которых обеспечивается доступ | Земли (земельные участки) общего пользования |
| 10. | Иные сведения | — |
| 4. Пояснения к сведениям об уточняемом земельном участке с кадастровым номером <u>13:05:0103001:83</u> : | | |
| 1. | — | — |

| 1. Сведения о характерных точках границ уточняемого земельного участка с кадастровым номером _____ | | | | | 13:05:0103001:84 _____ | | Зона № _____ |
|--|--|---|--|--------------|---|--|----------------------------|
| Система координат _____ | | | МСК-13, зона 1 _____ | | Зона № _____ 1 _____ | | |
| Обозначение характерных точек границ | Координаты, м | | | | Метод определения координат | Формулы, примененные для расчета средней квадратической погрешности определения координат характерных точек границ (Mt), с подставленными в такие формулы значениями и итоговые (вычисленные) значения Mt, м | Описание закрепления точки |
| | содержатся в Едином государственном реестре недвижимости | | определены в результате выполнения комплексных кадастровых работ | | | | |
| | X | Y | X | Y | | | |
| 1 | 2 | 3 | 4 | 5 | 6 | 7 | 8 |
| н650У | — | — | 479 565,05 | 1 314 828,30 | Метод спутниковых геодезических измерений (определений) | Вычислено с использованием программного обеспечения Topcon Tools v.7.1 лицензия № SRB 09169, Mt = 0,10 | — |
| н651У | — | — | 479 642,06 | 1 314 814,85 | | | |
| н652У | — | — | 479 652,67 | 1 314 814,53 | | | |
| н653У | — | — | 479 654,87 | 1 314 813,94 | | | |
| н654У | — | — | 479 659,97 | 1 314 851,41 | | | |
| н655У | — | — | 479 570,40 | 1 314 858,94 | | | |

| 1 | 2 | 3 | 4 | 5 | 6 | 7 | 8 |
|-------|---|---|------------|--------------|---|--|---|
| н656У | — | — | 479 568,68 | 1 314 854,98 | Метод спутниковых геодезических измерений (определений) | Вычислено с использованием программного обеспечения Topcon Tools v.7.1 лицензия № SRB 09169, Mt = 0,10 | — |
| н650У | — | — | 479 565,05 | 1 314 828,30 | | | |

2. Сведения о частях границ уточняемого земельного участка с кадастровым номером 13:05:0103001:84 :

| Обозначение части границ | | Горизонтальное проложение (S), м | Описание прохождения части границ | Сведения о согласовании местоположения границ (согласовано/спорное) |
|--------------------------|-------|----------------------------------|-----------------------------------|---|
| от т. | до т. | | | |
| 1 | 2 | 3 | 4 | 5 |
| н650У | н651У | 78,18 | — | согласовано |
| н651У | н652У | 10,61 | | |
| н652У | н653У | 2,28 | | |
| н653У | н654У | 37,82 | | |
| н654У | н655У | 89,89 | | |
| н655У | н656У | 4,32 | | |
| н656У | н650У | 26,93 | | |

3. Сведения о характеристиках уточняемого земельного участка с кадастровым номером 13:05:0103001:84 :

| № п/п | Наименование характеристики земельного участка | Значение характеристики |
|-------|--|--|
| 1 | 2 | 3 |
| 1. | Адрес земельного участка | Российская Федерация, Республика Мордовия, Большеигнатовский р-н, Вармазейка с |
| 1.1. | Сведения о местоположении земельного участка (при отсутствии адреса) в структурированном в соответствии с федеральной информационной адресной системой виде | — |
| 1.2. | Дополнительные сведения о местоположении земельного участка | — |
| 2. | Площадь земельного участка ± величина погрешности определения (вычисления) площади ($P \pm \Delta P$), м ² | 3 176 ± 20,00 |
| 3. | Формула, примененная для вычисления предельной погрешности определения площади земельного участка, с подставленными значениями и итоговые (вычисленные) значения | $3,5 * Mt * \sqrt{P} = 3,5 * 0,10 * \sqrt{3 176,00} = 20$ |

| 1 | 2 | 3 |
|------|--|---|
| 4. | Площадь земельного участка согласно сведениям Единого государственного реестра недвижимости (Ркад), м ² | 4 000,00 |
| 5. | Оценка расхождения Р и Ркад (Р - Ркад), м ² | 824 |
| 6. | Предельный минимальный и максимальный размеры земельного участка (Рмин и Рмакс), м ² | Рмин = Рмин = 1 500 Рмакс = Рмакс = 10 000 |
| 7. | Вид (виды) разрешенного использования | Для ведения личного подсобного хозяйства |
| 7.1. | Дополнительные сведения об использовании земельного участка | — |
| 8. | Кадастровый или иной государственный учетный номер (инвентарный) здания, сооружения, объекта незавершенного строительства, расположенного на земельном участке | — |
| 9. | Сведения о земельных участках (землях общего пользования, территории общего пользования), посредством которых обеспечивается доступ | Земли (земельные участки) общего пользования |
| 10. | Иные сведения | — |

4. Пояснения к сведениям об уточняемом земельном участке с кадастровым номером 13:05:0103001:84 :

1. —

1. Сведения о характерных точках границ уточняемого земельного участка с кадастровым номером 13:05:0103001:85 :
Система координат МСК-13, зона 1 Зона № 1

| Обозначение характерных точек границ | Координаты, м | | | | Метод определения координат | Формулы, примененные для расчета средней квадратической погрешности определения координат характерных точек границ (Mt), с подставленными в такие формулы значениями и итоговые (вычисленные) значения Mt, м | Описание закрепления точки |
|--------------------------------------|--|---|--|--------------|---|--|----------------------------|
| | содержатся в Едином государственном реестре недвижимости | | определены в результате выполнения комплексных кадастровых работ | | | | |
| | X | Y | X | Y | | | |
| 1 | 2 | 3 | 4 | 5 | 6 | 7 | 8 |
| h657У | — | — | 479 691,63 | 1 315 180,40 | Метод спутниковых геодезических измерений (определений) | Вычислено с использованием программного обеспечения Topcon Tools v.7.1 лицензия № SRB 09169, Mt = 0,10 | — |

| 1 | 2 | 3 | 4 | 5 | 6 | 7 | 8 |
|-------|---|---|------------|--------------|---|--|---|
| н658У | — | — | 479 695,71 | 1 315 212,73 | Метод спутниковых геодезических измерений (определений) | Вычислено с использованием программного обеспечения Topcon Tools v.7.1 лицензия № SRB 09169, Mt = 0,10 | — |
| н659У | — | — | 479 543,08 | 1 315 229,85 | | | |
| н660У | — | — | 479 528,56 | 1 315 231,48 | | | |
| н661У | — | — | 479 527,53 | 1 315 203,56 | | | |
| н662У | — | — | 479 612,64 | 1 315 195,06 | | | |
| н657У | — | — | 479 691,63 | 1 315 180,40 | | | |

2. Сведения о частях границ уточняемого земельного участка с кадастровым номером 13:05:0103001:85 :

| Обозначение части границ | | Горизонтальное проложение (S), м | Описание прохождения части границ | Сведения о согласовании местоположения границ (согласовано/спорное) |
|--------------------------|-------|----------------------------------|-----------------------------------|---|
| от т. | до т. | | | |
| 1 | 2 | 3 | 4 | 5 |
| н657У | н658У | 32,59 | — | согласовано |
| н658У | н659У | 153,59 | | |
| н659У | н660У | 14,61 | | |
| н660У | н661У | 27,94 | | |
| н661У | н662У | 85,53 | | |
| н662У | н657У | 80,34 | | |

| 3. Сведения о характеристиках уточняемого земельного участка с кадастровым номером <u>13:05:0103001:85</u> : | | |
|--|--|--|
| № п/п | Наименование характеристики земельного участка | Значение характеристики |
| 1 | 2 | 3 |
| 1. | Адрес земельного участка | Российская Федерация, Республика Мордовия, Большеигнатовский р-н, Вармазейка с, Кооперативная ул, д 31 |
| 1.1. | Сведения о местоположении земельного участка (при отсутствии адреса) в структурированном в соответствии с федеральной информационной адресной системой виде | — |
| 1.2. | Дополнительные сведения о местоположении земельного участка | — |
| 2. | Площадь земельного участка ± величина погрешности определения (вычисления) площади ($P \pm \Delta P$), м ² | 4 755 ± 24,00 |
| 3. | Формула, примененная для вычисления предельной погрешности определения площади земельного участка, с подставленными значениями и итоговые (вычисленные) значения | $3,5 * M_t * \sqrt{P} = 3,5 * 0,10 * \sqrt{4\ 755,00} = 24$ |
| 4. | Площадь земельного участка согласно сведениям Единого государственного реестра недвижимости (Ркад), м ² | 2 500,00 |
| 5. | Оценка расхождения Р и Ркад ($P - P_{кад}$), м ² | 2 255 |
| 6. | Предельный минимальный и максимальный размеры земельного участка (Рмин и Рмакс), м ² | Рмин = Рмин = 1 500 Рмакс = Рмакс = 10 000 |
| 7. | Вид (виды) разрешенного использования | Для ведения личного подсобного хозяйства |
| 7.1. | Дополнительные сведения об использовании земельного участка | — |
| 8. | Кадастровый или иной государственный учетный номер (инвентарный) здания, сооружения, объекта незавершенного строительства, расположенного на земельном участке | — |
| 9. | Сведения о земельных участках (землях общего пользования, территории общего пользования), посредством которых обеспечивается доступ | Земли (земельные участки) общего пользования |
| 10. | Иные сведения | — |
| 4. Пояснения к сведениям об уточняемом земельном участке с кадастровым номером <u>13:05:0103001:85</u> : | | |
| 1. | — | — |

1. Сведения о характерных точках границ уточняемого земельного участка с кадастровым номером 13:05:0103001:86 :
 Система координат МСК-13, зона 1 Зона № 1

| Обозначение характерных точек границ | Координаты, м | | | | Метод определения координат | Формулы, примененные для расчета средней квадратической погрешности определения координат характерных точек границ (Mt), с подставленными в такие формулы значениями и итоговые (вычисленные) значения Mt, м | Описание закрепления точки |
|--------------------------------------|--|---|--|--------------|---|--|----------------------------|
| | содержатся в Едином государственном реестре недвижимости | | определены в результате выполнения комплексных кадастровых работ | | | | |
| | X | Y | X | Y | | | |
| 1 | 2 | 3 | 4 | 5 | 6 | 7 | 8 |
| н663У | — | — | 479 606,01 | 1 314 963,84 | Метод спутниковых геодезических измерений (определений) | Вычислено с использованием программного обеспечения Topcon Tools v.7.1 лицензия № SRB 09169, Mt = 0,10 | — |
| н664У | — | — | 479 674,54 | 1 314 957,91 | | | |
| н665У | — | — | 479 678,18 | 1 314 991,17 | | | |
| н666У | — | — | 479 658,58 | 1 314 992,63 | | | |
| н667У | — | — | 479 649,05 | 1 314 992,61 | | | |
| н668У | — | — | 479 628,68 | 1 314 994,40 | | | |

| 1 | 2 | 3 | 4 | 5 | 6 | 7 | 8 |
|-------|---|---|------------|--------------|---|--|---|
| н669У | — | — | 479 605,17 | 1 314 996,24 | Метод спутниковых геодезических измерений (определений) | Вычислено с использованием программного обеспечения Topcon Tools v.7.1 лицензия № SRB 09169, Mt = 0,10 | — |
| н663У | — | — | 479 606,01 | 1 314 963,84 | | | |

2. Сведения о частях границ уточняемого земельного участка с кадастровым номером 13:05:0103001:86 :

| Обозначение части границ | | Горизонтальное проложение (S), м | Описание прохождения части границ | Сведения о согласовании местоположения границ (согласовано/спорное) |
|--------------------------|-------|----------------------------------|-----------------------------------|---|
| от т. | до т. | | | |
| 1 | 2 | 3 | 4 | 5 |
| н663У | н664У | 68,79 | — | согласовано |
| н664У | н665У | 33,46 | | |
| н665У | н666У | 19,65 | | |
| н666У | н667У | 9,53 | | |
| н667У | н668У | 20,45 | | |
| н668У | н669У | 23,58 | | |
| н669У | н663У | 32,41 | | |

3. Сведения о характеристиках уточняемого земельного участка с кадастровым номером 13:05:0103001:86 :

| № п/п | Наименование характеристики земельного участка | Значение характеристики |
|-------|--|--|
| 1 | 2 | 3 |
| 1. | Адрес земельного участка | Российская Федерация, Республика Мордовия, Большеигнатовский р-н, Вармазейка с, Кооперативная ул, 27 |
| 1.1. | Сведения о местоположении земельного участка (при отсутствии адреса) в структурированном в соответствии с федеральной информационной адресной системой виде | — |
| 1.2. | Дополнительные сведения о местоположении земельного участка | — |
| 2. | Площадь земельного участка ± величина погрешности определения (вычисления) площади ($P \pm \Delta P$), м ² | 2 319 ± 17,00 |
| 3. | Формула, примененная для вычисления предельной погрешности определения площади земельного участка, с подставленными значениями и итоговые (вычисленные) значения | $3,5 * Mt * \sqrt{P} = 3,5 * 0,10 * \sqrt{(2\ 319,00)} = 17$ |

| 1 | 2 | 3 |
|------|--|---|
| 4. | Площадь земельного участка согласно сведениям Единого государственного реестра недвижимости (Ркад), м ² | 4 000,00 |
| 5. | Оценка расхождения Р и Ркад (Р - Ркад), м ² | 1 681 |
| 6. | Предельный минимальный и максимальный размеры земельного участка (Рмин и Рмакс), м ² | Рмин = Рмин = 1 500 Рмакс = Рмакс = 10 000 |
| 7. | Вид (виды) разрешенного использования | Для ведения личного подсобного хозяйства |
| 7.1. | Дополнительные сведения об использовании земельного участка | — |
| 8. | Кадастровый или иной государственный учетный номер (инвентарный) здания, сооружения, объекта незавершенного строительства, расположенного на земельном участке | — |
| 9. | Сведения о земельных участках (землях общего пользования, территории общего пользования), посредством которых обеспечивается доступ | Земли (земельные участки) общего пользования |
| 10. | Иные сведения | — |

4. Пояснения к сведениям об уточняемом земельном участке с кадастровым номером 13:05:0103001:86 :

1. —

1. Сведения о характерных точках границ уточняемого земельного участка с кадастровым номером 13:05:0103001:87 :
Система координат МСК-13, зона 1 Зона № 1

| Обозначение характерных точек границ | Координаты, м | | | | Метод определения координат | Формулы, примененные для расчета средней квадратической погрешности определения координат характерных точек границ (Mt), с подставленными в такие формулы значениями и итоговые (вычисленные) значения Mt, м | Описание закрепления точки |
|--------------------------------------|--|---|--|--------------|---|--|----------------------------|
| | содержатся в Едином государственном реестре недвижимости | | определены в результате выполнения комплексных кадастровых работ | | | | |
| | X | Y | X | Y | | | |
| 1 | 2 | 3 | 4 | 5 | 6 | 7 | 8 |
| н665У | — | — | 479 678,18 | 1 314 991,17 | Метод спутниковых геодезических измерений (определений) | Вычислено с использованием программного обеспечения Topcon Tools v.7.1 лицензия № SRB 09169, Mt = 0,10 | — |

| 1 | 2 | 3 | 4 | 5 | 6 | 7 | 8 |
|-------|---|---|------------|--------------|---|--|---|
| н670У | — | — | 479 681,33 | 1 315 018,33 | Метод спутниковых геодезических измерений (определений) | Вычислено с использованием программного обеспечения Topcon Tools v.7.1 лицензия № SRB 09169, Mt = 0,10 | — |
| н671У | — | — | 479 678,53 | 1 315 023,70 | | | |
| н672У | — | — | 479 671,20 | 1 315 024,24 | | | |
| н673У | — | — | 479 662,30 | 1 315 024,08 | | | |
| н674У | — | — | 479 661,60 | 1 315 021,74 | | | |
| н675У | — | — | 479 654,04 | 1 315 022,07 | | | |
| н676У | — | — | 479 638,17 | 1 315 024,64 | | | |
| н677У | — | — | 479 604,80 | 1 315 027,69 | | | |
| н678У | — | — | 479 601,35 | 1 315 000,46 | | | |

| 1 | 2 | 3 | 4 | 5 | 6 | 7 | 8 |
|-------|---|---|------------|--------------|---|--|---|
| н669У | — | — | 479 605,17 | 1 314 996,24 | Метод спутниковых геодезических измерений (определений) | Вычислено с использованием программного обеспечения Topcon Tools v.7.1 лицензия № SRB 09169, Mt = 0,10 | — |
| н668У | — | — | 479 628,68 | 1 314 994,40 | | | |
| н667У | — | — | 479 649,05 | 1 314 992,61 | | | |
| н666У | — | — | 479 658,58 | 1 314 992,63 | | | |
| н665У | — | — | 479 678,18 | 1 314 991,17 | | | |

2. Сведения о частях границ уточняемого земельного участка с кадастровым номером 13:05:0103001:87 :

| Обозначение части границ | | Горизонтальное проложение (S), м | Описание прохождения части границ | Сведения о согласовании местоположения границ (согласовано/спорное) |
|--------------------------|-------|----------------------------------|-----------------------------------|---|
| от т. | до т. | | | |
| 1 | 2 | 3 | 4 | 5 |
| н665У | н670У | 27,34 | — | согласовано |
| н670У | н671У | 6,06 | | |
| н671У | н672У | 7,35 | | |
| н672У | н673У | 8,90 | | |
| н673У | н674У | 2,44 | | |
| н674У | н675У | 7,57 | | |
| н675У | н676У | 16,08 | | |
| н676У | н677У | 33,51 | | |
| н677У | н678У | 27,45 | | |
| н678У | н669У | 5,69 | | |
| н669У | н668У | 23,58 | | |

| 1 | 2 | 3 | 4 | 5 |
|-------|-------|-------|---|-------------|
| н668У | н667У | 20,45 | — | согласовано |
| н667У | н666У | 9,53 | | |
| н666У | н665У | 19,65 | | |

3. Сведения о характеристиках уточняемого земельного участка с кадастровым номером 13:05:0103001:87 :

| № п/п | Наименование характеристики земельного участка | Значение характеристики |
|-------|--|--|
| 1 | 2 | 3 |
| 1. | Адрес земельного участка | Российская Федерация, Республика Мордовия, Большеигнатовский р-н, Вармазейка с, Кооперативная ул, 28 |
| 1.1. | Сведения о местоположении земельного участка (при отсутствии адреса) в структурированном в соответствии с федеральной информационной адресной системой виде | — |
| 1.2. | Дополнительные сведения о местоположении земельного участка | — |
| 2. | Площадь земельного участка ± величина погрешности определения (вычисления) площади ($P \pm \Delta P$), м ² | 2 386 ± 17,00 |
| 3. | Формула, примененная для вычисления предельной погрешности определения площади земельного участка, с подставленными значениями и итоговые (вычисленные) значения | $3,5 * M_t * \sqrt{P} = 3,5 * 0,10 * \sqrt{2\ 386,00} = 17$ |
| 4. | Площадь земельного участка согласно сведениям Единого государственного реестра недвижимости (Ркад), м ² | 4 000,00 |
| 5. | Оценка расхождения Р и Ркад ($P - P_{кад}$), м ² | 1 614 |
| 6. | Предельный минимальный и максимальный размеры земельного участка (Рмин и Рмакс), м ² | Рмин = Рмин = 1 500 Рмакс = Рмакс = 10 000 |
| 7. | Вид (виды) разрешенного использования | Для ведения личного подсобного хозяйства |
| 7.1. | Дополнительные сведения об использовании земельного участка | — |
| 8. | Кадастровый или иной государственный учетный номер (инвентарный) здания, сооружения, объекта незавершенного строительства, расположенного на земельном участке | — |
| 9. | Сведения о земельных участках (землях общего пользования, территории общего пользования), посредством которых обеспечивается доступ | Земли (земельные участки) общего пользования |
| 10. | Иные сведения | — |

4. Пояснения к сведениям об уточняемом земельном участке с кадастровым номером 13:05:0103001:87 :

| 1. | | — | | | | | |
|--|--|---|--|--------------|---|--|----------------------------|
| 1. Сведения о характерных точках границ уточняемого земельного участка с кадастровым номером | | | | | 13:05:0103001:92 | | |
| Система координат | | | | | МСК-13, зона 1 | | |
| | | | | | Зона № 1 | | |
| Обозначение характерных точек границ | Координаты, м | | | | Метод определения координат | Формулы, примененные для расчета средней квадратической погрешности определения координат характерных точек границ (Mt), с подставленными в такие формулы значениями и итоговые (вычисленные) значения Mt, м | Описание закрепления точки |
| | содержатся в Едином государственном реестре недвижимости | | определены в результате выполнения комплексных кадастровых работ | | | | |
| | X | Y | X | Y | | | |
| 1 | 2 | 3 | 4 | 5 | 6 | 7 | 8 |
| н679У | — | — | 479 545,39 | 1 315 256,43 | Метод спутниковых геодезических измерений (определений) | Вычислено с использованием программного обеспечения Topcon Tools v.7.1 лицензия № SRB 09169, Mt = 0,10 | — |
| н680У | — | — | 479 655,58 | 1 315 246,54 | | | |
| н681У | — | — | 479 673,76 | 1 315 250,28 | | | |
| н682У | — | — | 479 681,06 | 1 315 250,71 | | | |
| н683У | — | — | 479 688,99 | 1 315 254,04 | | | |
| н684У | — | — | 479 696,43 | 1 315 255,20 | | | |

| 1 | 2 | 3 | 4 | 5 | 6 | 7 | 8 |
|-------|---|---|------------|--------------|---|--|---|
| н685У | — | — | 479 702,80 | 1 315 258,60 | Метод спутниковых геодезических измерений (определений) | Вычислено с использованием программного обеспечения Topcon Tools v.7.1 лицензия № SRB 09169, Mt = 0,10 | — |
| н686У | — | — | 479 707,16 | 1 315 260,40 | | | |
| н687У | — | — | 479 705,58 | 1 315 269,65 | | | |
| н688У | — | — | 479 699,73 | 1 315 268,65 | | | |
| н689У | — | — | 479 697,36 | 1 315 280,66 | | | |
| н690У | — | — | 479 686,16 | 1 315 278,45 | | | |
| н691У | — | — | 479 547,63 | 1 315 281,44 | | | |
| н679У | — | — | 479 545,39 | 1 315 256,43 | | | |

2. Сведения о частях границ уточняемого земельного участка с кадастровым номером 13:05:0103001:92 :

| Обозначение части границ | | Горизонтальное проложение (S), м | Описание прохождения части границ | Сведения о согласовании местоположения границ (согласовано/спорное) |
|--------------------------|-------|----------------------------------|-----------------------------------|---|
| от т. | до т. | | | |
| 1 | 2 | 3 | 4 | 5 |
| | | | | |

| 1 | 2 | 3 | 4 | 5 |
|-------|-------|--------|---|-------------|
| н679У | н680У | 110,63 | — | согласовано |
| н680У | н681У | 18,56 | | |
| н681У | н682У | 7,31 | | |
| н682У | н683У | 8,60 | | |
| н683У | н684У | 7,53 | | |
| н684У | н685У | 7,22 | | |
| н685У | н686У | 4,72 | | |
| н686У | н687У | 9,38 | | |
| н687У | н688У | 5,93 | | |
| н688У | н689У | 12,24 | | |
| н689У | н690У | 11,42 | | |
| н690У | н691У | 138,56 | | |
| н691У | н679У | 25,11 | | |

3. Сведения о характеристиках уточняемого земельного участка с кадастровым номером 13:05:0103001:92 :

| № п/п | Наименование характеристики земельного участка | Значение характеристики |
|-------|--|---|
| 1 | 2 | 3 |
| 1. | Адрес земельного участка | Российская Федерация, Республика Мордовия, Большеигнатовский р-н, Вармазейка с, Кооперативная ул, уч 32 |
| 1.1. | Сведения о местоположении земельного участка (при отсутствии адреса) в структурированном в соответствии с федеральной информационной адресной системой виде | — |
| 1.2. | Дополнительные сведения о местоположении земельного участка | — |
| 2. | Площадь земельного участка ± величина погрешности определения (вычисления) площади ($P \pm \Delta P$), м ² | 4 439 ± 23,00 |
| 3. | Формула, примененная для вычисления предельной погрешности определения площади земельного участка, с подставленными значениями и итоговые (вычисленные) значения | $3,5 * M_t * \sqrt{P} = 3,5 * 0,10 * \sqrt{4\ 439,00} = 23$ |
| 4. | Площадь земельного участка согласно сведениям Единого государственного реестра недвижимости (Ркад), м ² | 4 000,00 |
| 5. | Оценка расхождения Р и Ркад ($P - P_{кад}$), м ² | 439 |
| 6. | Предельный минимальный и максимальный размеры земельного участка (Рмин и Рмакс), м ² | Рмин = Рмин = 1 500 Рмакс = Рмакс = 10 000 |
| 7. | Вид (виды) разрешенного использования | Для ведения личного подсобного хозяйства |

| 1 | 2 | 3 |
|------|--|--|
| 7.1. | Дополнительные сведения об использовании земельного участка | — |
| 8. | Кадастровый или иной государственный учетный номер (инвентарный) здания, сооружения, объекта незавершенного строительства, расположенного на земельном участке | — |
| 9. | Сведения о земельных участках (землях общего пользования, территории общего пользования), посредством которых обеспечивается доступ | Земли (земельные участки) общего пользования |
| 10. | Иные сведения | — |

4. Пояснения к сведениям об уточняемом земельном участке с кадастровым номером 13:05:0103001:92 :

| | |
|----|---|
| 1. | — |
|----|---|

1. Сведения о характерных точках границ уточняемого земельного участка с кадастровым номером 13:05:0103001:93 :
Система координат МСК-13, зона 1 Зона № 1

| Обозначение характерных точек границ | Координаты, м | | | | Метод определения координат | Формулы, примененные для расчета средней квадратической погрешности определения координат характерных точек границ (Mt), с подставленными в такие формулы значениями и итоговые (вычисленные) значения Mt, м | Описание закрепления точки |
|--------------------------------------|--|---|--|--------------|---|--|----------------------------|
| | содержатся в Едином государственном реестре недвижимости | | определены в результате выполнения комплексных кадастровых работ | | | | |
| | X | Y | X | Y | | | |
| 1 | 2 | 3 | 4 | 5 | 6 | 7 | 8 |
| н691У | — | — | 479 547,63 | 1 315 281,44 | Метод спутниковых геодезических измерений (определений) | Вычислено с использованием программного обеспечения Topcon Tools v.7.1 лицензия № SRB 09169, Mt = 0,10 | — |
| н690У | — | — | 479 686,16 | 1 315 278,45 | | | |
| н689У | — | — | 479 697,36 | 1 315 280,66 | | | |

| 1 | 2 | 3 | 4 | 5 | 6 | 7 | 8 |
|-------|---|---|------------|--------------|---|--|---|
| н692У | — | — | 479 695,58 | 1 315 289,70 | Метод спутниковых геодезических измерений (определений) | Вычислено с использованием программного обеспечения Topcon Tools v.7.1 лицензия № SRB 09169, Mt = 0,10 | — |
| н693У | — | — | 479 694,28 | 1 315 294,70 | | | |
| н694У | — | — | 479 692,30 | 1 315 294,18 | | | |
| н695У | — | — | 479 691,79 | 1 315 296,16 | | | |
| н139У | — | — | 479 688,74 | 1 315 308,73 | | | |
| н138У | — | — | 479 674,28 | 1 315 305,29 | | | |
| н137У | — | — | 479 638,69 | 1 315 304,00 | | | |
| н136У | — | — | 479 598,05 | 1 315 303,48 | | | |
| н135У | — | — | 479 563,90 | 1 315 304,19 | | | |

| 1 | 2 | 3 | 4 | 5 | 6 | 7 | 8 |
|-------|---|---|------------|--------------|---|--|---|
| н134У | — | — | 479 548,14 | 1 315 305,14 | Метод спутниковых геодезических измерений (определений) | Вычислено с использованием программного обеспечения Topcon Tools v.7.1 лицензия № SRB 09169, Mt = 0,10 | — |
| н691У | — | — | 479 547,63 | 1 315 281,44 | | | |

2. Сведения о частях границ уточняемого земельного участка с кадастровым номером 13:05:0103001:93 :

| Обозначение части границ | | Горизонтальное проложение (S), м | Описание прохождения части границ | Сведения о согласовании местоположения границ (согласовано/спорное) |
|--------------------------|-------|----------------------------------|-----------------------------------|---|
| от т. | до т. | | | |
| 1 | 2 | 3 | 4 | 5 |
| н691У | н690У | 138,56 | — | согласовано |
| н690У | н689У | 11,42 | | |
| н689У | н692У | 9,21 | | |
| н692У | н693У | 5,17 | | |
| н693У | н694У | 2,05 | | |
| н694У | н695У | 2,04 | | |
| н695У | н139У | 12,93 | | |
| н139У | н138У | 14,86 | | |
| н138У | н137У | 35,61 | | |
| н137У | н136У | 40,64 | | |
| н136У | н135У | 34,16 | | |
| н135У | н134У | 15,79 | | |
| н134У | н691У | 23,71 | | |

3. Сведения о характеристиках уточняемого земельного участка с кадастровым номером 13:05:0103001:93 :

| № п/п | Наименование характеристики земельного участка | Значение характеристики |
|-------|--|-------------------------|
| 1 | 2 | 3 |
| 1 | | |

| 1 | 2 | 3 |
|---|--|---|
| 1. | Адрес земельного участка | Российская Федерация, Республика Мордовия, Большеигнатовский р-н, Вармазейка с, Кооперативная ул, уч 33 |
| 1.1. | Сведения о местоположении земельного участка (при отсутствии адреса) в структурированном в соответствии с федеральной информационной адресной системой виде | — |
| 1.2. | Дополнительные сведения о местоположении земельного участка | — |
| 2. | Площадь земельного участка ± величина погрешности определения (вычисления) площади ($P \pm \Delta P$), м ² | 3 584 ± 21,00 |
| 3. | Формула, примененная для вычисления предельной погрешности определения площади земельного участка, с подставленными значениями и итоговые (вычисленные) значения | $3,5 * M_t * \sqrt{P} = 3,5 * 0,10 * \sqrt{3 584,00} = 21$ |
| 4. | Площадь земельного участка согласно сведениям Единого государственного реестра недвижимости (Ркад), м ² | 4 000,00 |
| 5. | Оценка расхождения Р и Ркад ($P - P_{кад}$), м ² | 416 |
| 6. | Предельный минимальный и максимальный размеры земельного участка (Рмин и Рмакс), м ² | Рмин = Рмин = 1 500 Рмакс = Рмакс = 10 000 |
| 7. | Вид (виды) разрешенного использования | Для ведения личного подсобного хозяйства |
| 7.1. | Дополнительные сведения об использовании земельного участка | — |
| 8. | Кадастровый или иной государственный учетный номер (инвентарный) здания, сооружения, объекта незавершенного строительства, расположенного на земельном участке | — |
| 9. | Сведения о земельных участках (землях общего пользования, территории общего пользования), посредством которых обеспечивается доступ | Земли (земельные участки) общего пользования |
| 10. | Иные сведения | — |
| 4. Пояснения к сведениям об уточняемом земельном участке с кадастровым номером | | 13:05:0103001:93 : |
| 1. | — | — |

1. Сведения о характерных точках границ уточняемого земельного участка с кадастровым номером 13:05:0103001:97 :
 Система координат МСК-13, зона 1 Зона № 1

| Обозначение характерных точек границ | Координаты, м | | | | Метод определения координат | Формулы, примененные для расчета средней квадратической погрешности определения координат характерных точек границ (Mt), с подставленными в такие формулы значениями и итоговые (вычисленные) значения Mt, м | Описание закрепления точки |
|--------------------------------------|--|---|--|--------------|---|--|----------------------------|
| | содержатся в Едином государственном реестре недвижимости | | определены в результате выполнения комплексных кадастровых работ | | | | |
| | X | Y | X | Y | | | |
| 1 | 2 | 3 | 4 | 5 | 6 | 7 | 8 |
| н696У | — | — | 479 519,06 | 1 315 422,26 | Метод спутниковых геодезических измерений (определений) | Вычислено с использованием программного обеспечения Topcon Tools v.7.1 лицензия № SRB 09169, Mt = 0,10 | — |
| н697У | — | — | 479 654,27 | 1 315 417,51 | | | |
| н698У | — | — | 479 666,66 | 1 315 419,46 | | | |
| н699У | — | — | 479 661,97 | 1 315 449,28 | | | |
| н700У | — | — | 479 639,67 | 1 315 446,99 | | | |
| н701У | — | — | 479 577,19 | 1 315 453,93 | | | |

| 1 | 2 | 3 | 4 | 5 | 6 | 7 | 8 |
|-------|---|---|------------|--------------|---|--|---|
| н702У | — | — | 479 519,06 | 1 315 457,30 | Метод спутниковых геодезических измерений (определений) | Вычислено с использованием программного обеспечения Topcon Tools v.7.1 лицензия № SRB 09169, Mt = 0,10 | — |
| н696У | — | — | 479 519,06 | 1 315 422,26 | | | |

2. Сведения о частях границ уточняемого земельного участка с кадастровым номером 13:05:0103001:97 :

| Обозначение части границ | | Горизонтальное проложение (S), м | Описание прохождения части границ | Сведения о согласовании местоположения границ (согласовано/спорное) |
|--------------------------|-------|----------------------------------|-----------------------------------|---|
| от т. | до т. | | | |
| 1 | 2 | 3 | 4 | 5 |
| н696У | н697У | 135,29 | — | согласовано |
| н697У | н698У | 12,54 | | |
| н698У | н699У | 30,19 | | |
| н699У | н700У | 22,42 | | |
| н700У | н701У | 62,86 | | |
| н701У | н702У | 58,23 | | |
| н702У | н696У | 35,04 | | |

3. Сведения о характеристиках уточняемого земельного участка с кадастровым номером 13:05:0103001:97 :

| № п/п | Наименование характеристики земельного участка | Значение характеристики |
|-------|--|---|
| 1 | 2 | 3 |
| 1. | Адрес земельного участка | Российская Федерация, Республика Мордовия, Большеигнатовский р-н, Вармазейка с, Кооперативная ул, уч 37 |
| 1.1. | Сведения о местоположении земельного участка (при отсутствии адреса) в структурированном в соответствии с федеральной информационной адресной системой виде | — |
| 1.2. | Дополнительные сведения о местоположении земельного участка | — |
| 2. | Площадь земельного участка ± величина погрешности определения (вычисления) площади ($P \pm \Delta P$), м ² | 4 703 ± 24,00 |
| 3. | Формула, примененная для вычисления предельной погрешности определения площади земельного участка, с подставленными значениями и итоговые (вычисленные) значения | $3,5 * Mt * \sqrt{(P)} = 3,5 * 0,10 * \sqrt{(4\ 703,00)} = 24$ |

| 1 | 2 | 3 |
|------|--|---|
| 4. | Площадь земельного участка согласно сведениям Единого государственного реестра недвижимости (Ркад), м ² | 4 200,00 |
| 5. | Оценка расхождения Р и Ркад (Р - Ркад), м ² | 503 |
| 6. | Предельный минимальный и максимальный размеры земельного участка (Рмин и Рмакс), м ² | Рмин = Рмин = 1 500 Рмакс = Рмакс = 10 000 |
| 7. | Вид (виды) разрешенного использования | Для ведения личного подсобного хозяйства |
| 7.1. | Дополнительные сведения об использовании земельного участка | — |
| 8. | Кадастровый или иной государственный учетный номер (инвентарный) здания, сооружения, объекта незавершенного строительства, расположенного на земельном участке | — |
| 9. | Сведения о земельных участках (землях общего пользования, территории общего пользования), посредством которых обеспечивается доступ | Земли (земельные участки) общего пользования |
| 10. | Иные сведения | — |

4. Пояснения к сведениям об уточняемом земельном участке с кадастровым номером 13:05:0103001:97 :

1. —

1. Сведения о характерных точках границ уточняемого земельного участка с кадастровым номером 13:05:0103001:98 :
Система координат МСК-13, зона 1 Зона № 1

| Обозначение характерных точек границ | Координаты, м | | | | Метод определения координат | Формулы, примененные для расчета средней квадратической погрешности определения координат характерных точек границ (Mt), с подставленными в такие формулы значениями и итоговые (вычисленные) значения Mt, м | Описание закрепления точки |
|--------------------------------------|--|---|--|--------------|---|--|----------------------------|
| | содержатся в Едином государственном реестре недвижимости | | определены в результате выполнения комплексных кадастровых работ | | | | |
| | X | Y | X | Y | | | |
| 1 | 2 | 3 | 4 | 5 | 6 | 7 | 8 |
| н699У | — | — | 479 661,97 | 1 315 449,28 | Метод спутниковых геодезических измерений (определений) | Вычислено с использованием программного обеспечения Topcon Tools v.7.1 лицензия № SRB 09169, Mt = 0,10 | — |

| 1 | 2 | 3 | 4 | 5 | 6 | 7 | 8 |
|-------|---|---|------------|--------------|---|--|---|
| н703У | — | — | 479 655,52 | 1 315 477,97 | Метод спутниковых геодезических измерений (определений) | Вычислено с использованием программного обеспечения Topcon Tools v.7.1 лицензия № SRB 09169, Mt = 0,10 | — |
| н704У | — | — | 479 640,58 | 1 315 474,61 | | | |
| н705У | — | — | 479 577,19 | 1 315 480,40 | | | |
| н701У | — | — | 479 577,19 | 1 315 453,93 | | | |
| н700У | — | — | 479 639,67 | 1 315 446,99 | | | |
| н699У | — | — | 479 661,97 | 1 315 449,28 | | | |

2. Сведения о частях границ уточняемого земельного участка с кадастровым номером 13:05:0103001:98 :

| Обозначение части границ | | Горизонтальное проложение (S), м | Описание прохождения части границ | Сведения о согласовании местоположения границ (согласовано/спорное) |
|--------------------------|-------|----------------------------------|-----------------------------------|---|
| от т. | до т. | | | |
| 1 | 2 | 3 | 4 | 5 |
| н699У | н703У | 29,41 | — | согласовано |
| н703У | н704У | 15,31 | | |
| н704У | н705У | 63,65 | | |
| н705У | н701У | 26,47 | | |
| н701У | н700У | 62,86 | | |
| н700У | н699У | 22,42 | | |

3. Сведения о характеристиках уточняемого земельного участка с кадастровым номером 13:05:0103001:98 :

| № п/п | Наименование характеристики земельного участка | Значение характеристики |
|-------|--|--|
| 1 | 2 | 3 |
| 1. | Адрес земельного участка | Российская Федерация, Республика Мордовия, Большеигнатовский р-н, Вармазейка с |
| 1.1. | Сведения о местоположении земельного участка (при отсутствии адреса) в структурированном в соответствии с федеральной информационной адресной системой виде | — |
| 1.2. | Дополнительные сведения о местоположении земельного участка | — |
| 2. | Площадь земельного участка ± величина погрешности определения (вычисления) площади ($P \pm \Delta P$), м ² | 2 237 ± 17,00 |
| 3. | Формула, примененная для вычисления предельной погрешности определения площади земельного участка, с подставленными значениями и итоговые (вычисленные) значения | $3,5 * M_t * \sqrt{P} = 3,5 * 0,10 * \sqrt{(2\ 237,00)} = 17$ |
| 4. | Площадь земельного участка согласно сведениям Единого государственного реестра недвижимости (Ркад), м ² | 4 000,00 |
| 5. | Оценка расхождения Р и Ркад ($P - P_{кад}$), м ² | 1 763 |
| 6. | Предельный минимальный и максимальный размеры земельного участка (Рмин и Рмакс), м ² | Рмин = Рмин = 1 500 Рмакс = Рмакс = 10 000 |
| 7. | Вид (виды) разрешенного использования | Для ведения личного подсобного хозяйства |
| 7.1. | Дополнительные сведения об использовании земельного участка | — |
| 8. | Кадастровый или иной государственный учетный номер (инвентарный) здания, сооружения, объекта незавершенного строительства, расположенного на земельном участке | — |
| 9. | Сведения о земельных участках (землях общего пользования, территории общего пользования), посредством которых обеспечивается доступ | Земли (земельные участки) общего пользования |
| 10. | Иные сведения | — |

4. Пояснения к сведениям об уточняемом земельном участке с кадастровым номером 13:05:0103001:98 :

| | |
|----|---|
| 1. | — |
|----|---|

Сведения об образуемых земельных участках

1. Сведения о характерных точках границ образуемого земельного участка _____ :

_____ обозначение земельного участка

Система координат _____

Зона № _____

| Обозначение характерных точек границ | Координаты, м | | Метод определения координат | Формулы, примененные для расчета средней квадратической погрешности определения координат характерных точек границ (Mt), с подставленными в такие формулы значениями и итоговые (вычисленные) значения Mt, м | Описание закрепления точки |
|--------------------------------------|---------------|---|-----------------------------|--|----------------------------|
| | X | Y | | | |
| 1 | 2 | 3 | 4 | 5 | 6 |

2. Сведения о частях границ образуемого земельного участка _____ :

_____ обозначение земельного участка

| Обозначение части границ | | Горизонтальное проложение (S), м | Описание прохождения части границ | Сведения о согласовании местоположения границ (согласовано/спорное) |
|--------------------------|-------|----------------------------------|-----------------------------------|---|
| от т. | до т. | | | |
| 1 | 2 | 3 | 4 | 5 |

3. Сведения о характеристиках образуемого земельного участка _____ :

_____ обозначение земельного участка

| № п/п | Наименование характеристики земельного участка | Значение характеристики |
|-------|---|-------------------------|
| 1 | 2 | 3 |
| 1. | Адрес земельного участка | |
| 1.1. | Сведения о местоположении земельного участка (при отсутствии адреса) в структурированном в соответствии с федеральной информационной адресной системой виде | |
| 1.2. | Дополнительные сведения о местоположении земельного участка | |
| 2. | Категория земель | |
| 3. | Вид (виды) разрешенного использования | |
| 3.1. | Дополнительные сведения об использовании земельного участка | |
| 4. | Реестровый номер границ территориальной зоны или в случае отсутствия такого реестрового номера ее индивидуальное обозначение (вид, тип, номер, индекс) | |
| 5. | Площадь земельного участка ± величина погрешности определения (вычисления) площади ($P \pm \Delta P$), м ² | |

| 1 | 2 | 3 |
|---|---|---|
| 6. | Формула, примененная для вычисления предельной погрешности определения площади земельного участка, с подставленными значениями и итоговые (вычисленные) значения | |
| 7. | Предельный минимальный и максимальный размеры земельного участка (Р _{мин}) и (Р _{макс}), м ² | Р _{мин} = Р _{макс} = |
| 8. | Кадастровый или иной государственный учетный номер (инвентарный) объекта недвижимости, расположенного на образуемом земельном участке | |
| 9. | Кадастровые номера исходных земельных участков | |
| 9.1. | Кадастровый номер входящего в состав земельного участка, представляющего собой единое землепользование (номер контура многоконтурного земельного участка), преобразование которого осуществляется | |
| 9.2. | Кадастровые номера земельных участков, исключаемых из состава измененного (исходного) земельного участка, представляющего собой единое землепользование | |
| 9.3. | Кадастровый или иной государственный учетный номер (инвентарный) объекта недвижимости, расположенного на измененном земельном участке | |
| 10. | Условный номер земельного участка | |
| 11. | Учетный номер проекта межевания территории | |
| 12. | Дополнительные сведения об образовании земельного участка | |
| 13. | Сведения о земельных участках (землях общего пользования, территории общего пользования), посредством которых обеспечивается доступ | |
| 14. | Иные сведения | |
| 4. Пояснения к сведениям об образуемом земельном участке _____ : _____ обозначение земельного участка | | |
| 1. | | |

Сведения об уточняемых земельных участках, необходимые для исправления реестровых ошибок в сведениях о местоположении их границ

1. Сведения о характерных точках границ уточняемого земельного участка с кадастровым номером _____ :

Система координат _____ Зона № _____

| Обозначение характерных точек границ | Координаты, м | | | | Метод определения координат | Формулы, примененные для расчета средней квадратической погрешности определения координат характерных точек границ (Mt), с подставленными в такие формулы значениями и итоговые (вычисленные) значения Mt, м | Описание закрепления точки |
|--------------------------------------|--|---|--|---|-----------------------------|--|----------------------------|
| | содержатся в Едином государственном реестре недвижимости | | определены в результате выполнения комплексных кадастровых работ | | | | |
| | X | Y | X | Y | | | |
| 1 | 2 | 3 | 4 | 5 | 6 | 7 | 8 |

2. Сведения о частях границ уточняемого земельного участка с кадастровым номером _____ :

| Обозначение части границ | | Горизонтальное проложение (S), м | Описание прохождения части границ | Сведения о согласовании местоположения границ (согласовано/спорное) |
|--------------------------|-------|----------------------------------|-----------------------------------|---|
| от т. | до т. | | | |
| 1 | 2 | 3 | 4 | 5 |

3. Сведения о характеристиках уточняемого земельного участка с кадастровым номером _____ :

| № п/п | Наименование характеристики | Значение характеристики |
|-------|--|-------------------------|
| 1 | 2 | 3 |
| 1. | Адрес земельного участка | |
| 1.1. | Сведения о местоположении земельного участка (при отсутствии адреса) в структурированном в соответствии с федеральной информационной адресной системой виде | |
| 1.2. | Дополнительные сведения о местоположении земельного участка | |
| 2. | Площадь земельного участка ± величина погрешности определения (вычисления) площади ($P \pm \Delta P$), м ² | |
| 3. | Формула, примененная для вычисления предельной погрешности определения площади земельного участка, с подставленными значениями и итоговые (вычисленные) значения | |
| 4. | Площадь земельного участка согласно сведениям Единого государственного реестра недвижимости (P _{кад}), м ² | |
| 5. | Оценка расхождения P и P _{кад} ($P - P_{кад}$), м ² | |

| 1 | 2 | 3 |
|---|--|---|
| 6. | Предельный минимальный и максимальный размеры земельного участка (Р _{мин} и Р _{макс}), м ² | Р _{мин} = Р _{макс} = |
| 7. | Кадастровый или иной государственный учетный номер (инвентарный) здания, сооружения, объекта незавершенного строительства, расположенного на земельном участке | |
| 8. | Вид (виды) разрешенного использования | |
| 8.1. | Дополнительные сведения об использовании земельного участка | |
| 9. | Сведения о земельных участках (землях общего пользования, территории общего пользования), посредством которых обеспечивается доступ | |
| 10. | Иные сведения | |
| 4. Пояснения к сведениям об уточняемом земельном участке с кадастровым номером _____ : | | |
| 1. | | |

Описание местоположения здания, сооружения, объекта незавершенного строительства на земельном участке

| 1. Сведения о характерных точках контура объекта недвижимости с кадастровым номером <u>13:05:0103001:317</u> : | | | | | | | | |
|--|--|---|-----------------|--|--------------|-----------|---|--|
| Система координат <u>МСК-13, зона 1</u> | | | Зона № <u>1</u> | | | | | |
| Обозначение характерных точек границ | Содержатся в Едином государственном реестре недвижимости | | | Определены в ходе выполнения комплексных кадастровых работ | | | Метод определения координат | Формулы, примененные для расчета средней квадратической погрешности определения координат характерных точек (Mt), м, с подставленными в такие формулы значениями и итоговые (вычисленные) значения Mt, м |
| | координаты, м | | Радиус, м | координаты, м | | Радиус, м | | |
| | X | Y | R | X | Y | R | | |
| 1 | 2 | 3 | 4 | 5 | 6 | 7 | 8 | 9 |
| н5170 | — | — | — | 479 675,27 | 1 314 500,68 | — | Метод спутниковых геодезических измерений (определений) | Вычислено с использованием программного обеспечения Topcon Tools v.7.1 лицензия № SRB 09169, Mt = 0,10 |
| н7060 | — | — | — | 479 677,81 | 1 314 500,36 | — | | |
| н7070 | — | — | — | 479 677,59 | 1 314 498,61 | — | | |
| н7080 | — | — | — | 479 681,62 | 1 314 498,11 | — | | |
| н7090 | — | — | — | 479 681,84 | 1 314 499,86 | — | | |
| н7100 | — | — | — | 479 683,46 | 1 314 499,66 | — | | |

| 1 | 2 | 3 | 4 | 5 | 6 | 7 | 8 | 9 |
|-------|---|---|------------|--------------|--------------|---|---|--|
| н7110 | — | — | — | 479 684,12 | 1 314 505,06 | — | Метод спутниковых геодезических измерений (определений) | Вычислено с использованием программного обеспечения Topcon Tools v.7.1 лицензия № SRB 09169, Mt = 0,10 |
| н7120 | — | — | 479 675,93 | 1 314 506,08 | — | | | |
| н5170 | — | — | — | 479 675,27 | 1 314 500,68 | — | | |

2. Сведения о характеристиках объекта недвижимости с кадастровым номером 13:05:0103001:317 :

| № п/п | Наименование характеристики | Значение характеристики |
|-------|---|---|
| 1 | 2 | 3 |
| 1. | Вид объекта недвижимости | Здание |
| 2. | Ранее присвоенный государственный учетный номер (инвентарный) здания, сооружения, объекта незавершенного строительства | — |
| 3. | Кадастровый номер земельного участка (земельных участков), в границах которого (которых) расположены здание, сооружение, объект незавершенного строительства | — |
| 4. | Уникальный учетный номер кадастрового квартала, в границах которого расположены здание, сооружение, объект незавершенного строительства | 13:05:0103001 |
| 5. | Адрес здания, сооружения, объекта незавершенного строительства | Российская Федерация, Республика Мордовия, Большеигнатовский р-н, Вармазейка с, Кооперативная ул, д 7 |
| 5.1. | Сведения о местоположении здания, сооружения, объекта незавершенного строительства (при отсутствии адреса) в структурированном в соответствии с федеральной информационной адресной системой виде | — |
| 5.3. | Дополнительные сведения о местоположении | — |
| 6. | Иные сведения | — |

3. Пояснения к сведениям об объекте недвижимости с кадастровым номером 13:05:0103001:317 :

| | |
|----|---|
| 1. | — |
|----|---|

| 1. Сведения о характерных точках контура объекта недвижимости с кадастровым номером | | | | | | | 13:05:0103001:320 | |
|---|--|---|-----------|--|--------------|-----------|---|--|
| Система координат | | | | МСК-13, зона 1 | | | Зона № 1 | |
| Обозначение характерных точек границ | Содержатся в Едином государственном реестре недвижимости | | | Определены в ходе выполнения комплексных кадастровых работ | | | Метод определения координат | Формулы, примененные для расчета средней квадратической погрешности определения координат характерных точек (Mt), м, с подставленными в такие формулы значениями и итоговые (вычисленные) значения Mt, м |
| | координаты, м | | Радиус, м | координаты, м | | Радиус, м | | |
| | X | Y | R | X | Y | R | | |
| 1 | 2 | 3 | 4 | 5 | 6 | 7 | 8 | 9 |
| н7130 | — | — | — | 479 719,36 | 1 314 854,72 | — | Метод спутниковых геодезических измерений (определений) | Вычислено с использованием программного обеспечения Topcon Tools v.7.1 лицензия № SRB 09169, Mt = 0,10 |
| н7140 | — | — | — | 479 722,21 | 1 314 870,03 | — | | |
| н7150 | — | — | — | 479 717,85 | 1 314 870,97 | — | | |
| н7160 | — | — | — | 479 717,45 | 1 314 869,10 | — | | |
| н7170 | — | — | — | 479 714,04 | 1 314 869,85 | — | | |
| н7180 | — | — | — | 479 711,30 | 1 314 856,47 | — | | |

| 1 | 2 | 3 | 4 | 5 | 6 | 7 | 8 | 9 |
|-------|---|---|---|------------|--------------|---|---|--|
| н7130 | — | — | — | 479 719,36 | 1 314 854,72 | — | Метод спутниковых геодезических измерений (определений) | Вычислено с использованием программного обеспечения Topcon Tools v.7.1 лицензия № SRB 09169, Mt = 0,10 |

2. Сведения о характеристиках объекта недвижимости с кадастровым номером 13:05:0103001:320 :

| № п/п | Наименование характеристики | Значение характеристики |
|-------|---|---|
| 1 | 2 | 3 |
| 1. | Вид объекта недвижимости | Здание |
| 2. | Ранее присвоенный государственный учетный номер (инвентарный) здания, сооружения, объекта незавершенного строительства | — |
| 3. | Кадастровый номер земельного участка (земельных участков), в границах которого (которых) расположены здание, сооружение, объект незавершенного строительства | — |
| 4. | Уникальный учетный номер кадастрового квартала, в границах которого расположены здание, сооружение, объект незавершенного строительства | 13:05:0103001 |
| 5. | Адрес здания, сооружения, объекта незавершенного строительства | Российская Федерация, Республика Мордовия, Большеигнатовский р-н, Вармазейка с, Кооперативная ул, д 2 |
| 5.1. | Сведения о местоположении здания, сооружения, объекта незавершенного строительства (при отсутствии адреса) в структурированном в соответствии с федеральной информационной адресной системой виде | — |
| 5.3. | Дополнительные сведения о местоположении | — |
| 6. | Иные сведения | — |

3. Пояснения к сведениям об объекте недвижимости с кадастровым номером 13:05:0103001:320 :

| | |
|----|---|
| 1. | — |
|----|---|

1. Сведения о характерных точках контура объекта недвижимости с кадастровым номером 13:05:0103001:322 :

| Система координат | | МСК-13, зона 1 | | | | | Зона № 1 | |
|--------------------------------------|--|----------------|-----------|--|--------------|-----------|---|--|
| Обозначение характерных точек границ | Содержатся в Едином государственном реестре недвижимости | | | Определены в ходе выполнения комплексных кадастровых работ | | | Метод определения координат | Формулы, примененные для расчета средней квадратической погрешности определения координат характерных точек (Mt), м, с подставленными в такие формулы значениями и итоговые (вычисленные) значения Mt, м |
| | координаты, м | | Радиус, м | координаты, м | | Радиус, м | | |
| | X | Y | R | X | Y | R | | |
| 1 | 2 | 3 | 4 | 5 | 6 | 7 | 8 | 9 |
| н7190 | — | — | — | 479 636,85 | 1 314 652,54 | — | Метод спутниковых геодезических измерений (определений) | Вычислено с использованием программного обеспечения Topcon Tools v.7.1 лицензия № SRB 09169, Mt = 0,10 |
| н7200 | — | — | — | 479 637,42 | 1 314 659,50 | — | | |
| н7210 | — | — | — | 479 624,72 | 1 314 660,63 | — | | |
| н7220 | — | — | — | 479 624,09 | 1 314 653,58 | — | | |
| н7190 | — | — | — | 479 636,85 | 1 314 652,54 | — | | |

2. Сведения о характеристиках объекта недвижимости с кадастровым номером 13:05:0103001:322 :

| № п/п | Наименование характеристики | Значение характеристики |
|-------|--|-------------------------|
| 1 | 2 | 3 |
| 1. | Вид объекта недвижимости | Здание |
| 2. | Ранее присвоенный государственный учетный номер (инвентарный) здания, сооружения, объекта незавершенного строительства | — |

| 1 | 2 | 3 |
|------|---|--|
| 3. | Кадастровый номер земельного участка (земельных участков), в границах которого (которых) расположены здание, сооружение, объект незавершенного строительства | — |
| 4. | Уникальный учетный номер кадастрового квартала, в границах которого расположены здание, сооружение, объект незавершенного строительства | 13:05:0103001 |
| 5. | Адрес здания, сооружения, объекта незавершенного строительства | Российская Федерация, Республика Мордовия, Большеигнатовский р-н, Вармазейка с, Кооперативная ул, д 22 |
| 5.1. | Сведения о местоположении здания, сооружения, объекта незавершенного строительства (при отсутствии адреса) в структурированном в соответствии с федеральной информационной адресной системой виде | — |
| 5.3. | Дополнительные сведения о местоположении | — |
| 6. | Иные сведения | — |

3. Пояснения к сведениям об объекте недвижимости с кадастровым номером 13:05:0103001:322 :

| | |
|----|---|
| 1. | — |
|----|---|

1. Сведения о характерных точках контура объекта недвижимости с кадастровым номером 13:05:0103001:323 :

Система координат МСК-13, зона 1 Зона № 1

| Обозначение характерных точек границ | Содержатся в Едином государственном реестре недвижимости | | | Определены в ходе выполнения комплексных кадастровых работ | | | Метод определения координат | Формулы, примененные для расчета средней квадратической погрешности определения координат характерных точек (Mt), м, с подставленными в такие формулы значениями и итоговые (вычисленные) значения Mt, м |
|--------------------------------------|--|---|-----------|--|--------------|-----------|---|--|
| | координаты, м | | Радиус, м | координаты, м | | Радиус, м | | |
| | X | Y | R | X | Y | R | | |
| 1 | 2 | 3 | 4 | 5 | 6 | 7 | 8 | 9 |
| н7230 | — | — | — | 479 637,74 | 1 315 511,26 | — | Метод спутниковых геодезических измерений (определений) | Вычислено с использованием программного обеспечения Topcon Tools v.7.1 лицензия № SRB 09169, Mt = 0,10 |
| н7240 | — | — | — | 479 646,19 | 1 315 512,75 | — | | |

| 1 | 2 | 3 | 4 | 5 | 6 | 7 | 8 | 9 |
|-------|---|---|------------|--------------|--------------|---|---|--|
| н7250 | — | — | — | 479 644,82 | 1 315 520,53 | — | Метод спутниковых геодезических измерений (определений) | Вычислено с использованием программного обеспечения Topcon Tools v.7.1 лицензия № SRB 09169, Mt = 0,10 |
| н7260 | — | — | 479 636,37 | 1 315 519,04 | — | | | |
| н7230 | — | — | — | 479 637,74 | 1 315 511,26 | — | | |

2. Сведения о характеристиках объекта недвижимости с кадастровым номером 13:05:0103001:323 :

| № п/п | Наименование характеристики | Значение характеристики |
|-------|---|--|
| 1 | 2 | 3 |
| 1. | Вид объекта недвижимости | Здание |
| 2. | Ранее присвоенный государственный учетный номер (инвентарный) здания, сооружения, объекта незавершенного строительства | — |
| 3. | Кадастровый номер земельного участка (земельных участков), в границах которого (которых) расположены здание, сооружение, объект незавершенного строительства | — |
| 4. | Уникальный учетный номер кадастрового квартала, в границах которого расположены здание, сооружение, объект незавершенного строительства | 13:05:0103001 |
| 5. | Адрес здания, сооружения, объекта незавершенного строительства | Российская Федерация, Республика Мордовия, Большеигнатовский р-н, Вармазейка с, Кооперативная ул, д 39 |
| 5.1. | Сведения о местоположении здания, сооружения, объекта незавершенного строительства (при отсутствии адреса) в структурированном в соответствии с федеральной информационной адресной системой виде | — |
| 5.3. | Дополнительные сведения о местоположении | — |
| 6. | Иные сведения | — |

3. Пояснения к сведениям об объекте недвижимости с кадастровым номером 13:05:0103001:323 :

| | |
|----|---|
| 1. | — |
|----|---|

1. Сведения о характерных точках контура объекта недвижимости с кадастровым номером 13:05:0103001:324 :

| Система координат | | | МСК-13, зона 1 | | | | Зона № 1 | |
|--------------------------------------|--|---|----------------|--|--------------|-----------|---|--|
| Обозначение характерных точек границ | Содержатся в Едином государственном реестре недвижимости | | | Определены в ходе выполнения комплексных кадастровых работ | | | Метод определения координат | Формулы, примененные для расчета средней квадратической погрешности определения координат характерных точек (Mt), м, с подставленными в такие формулы значениями и итоговые (вычисленные) значения Mt, м |
| | координаты, м | | Радиус, м | координаты, м | | Радиус, м | | |
| | X | Y | R | X | Y | R | | |
| 1 | 2 | 3 | 4 | 5 | 6 | 7 | 8 | 9 |
| н7270 | — | — | — | 479 893,90 | 1 314 382,67 | — | Метод спутниковых геодезических измерений (определений) | Вычислено с использованием программного обеспечения Topcon Tools v.7.1 лицензия № SRB 09169, Mt = 0,10 |
| н7280 | — | — | — | 479 903,82 | 1 314 381,01 | — | | |
| н7290 | — | — | — | 479 905,12 | 1 314 387,55 | — | | |
| н7300 | — | — | — | 479 894,73 | 1 314 389,46 | — | | |
| н7270 | — | — | — | 479 893,90 | 1 314 382,67 | — | | |
| н7270 | — | — | — | 479 893,90 | 1 314 382,67 | — | | |

2. Сведения о характеристиках объекта недвижимости с кадастровым номером 13:05:0103001:324 :

| № п/п | Наименование характеристики | Значение характеристики |
|-------|--|-------------------------|
| 1 | 2 | 3 |
| 1. | Вид объекта недвижимости | Здание |
| 2. | Ранее присвоенный государственный учетный номер (инвентарный) здания, сооружения, объекта незавершенного строительства | — |

| 1 | 2 | 3 |
|------|---|--|
| 3. | Кадастровый номер земельного участка (земельных участков), в границах которого (которых) расположены здание, сооружение, объект незавершенного строительства | — |
| 4. | Уникальный учетный номер кадастрового квартала, в границах которого расположены здание, сооружение, объект незавершенного строительства | 13:05:0103001 |
| 5. | Адрес здания, сооружения, объекта незавершенного строительства | Российская Федерация, Республика Мордовия, Большеигнатовский р-н, Вармазейка с, Советская ул, д 11 |
| 5.1. | Сведения о местоположении здания, сооружения, объекта незавершенного строительства (при отсутствии адреса) в структурированном в соответствии с федеральной информационной адресной системой виде | — |
| 5.3. | Дополнительные сведения о местоположении | — |
| 6. | Иные сведения | — |

3. Пояснения к сведениям об объекте недвижимости с кадастровым номером 13:05:0103001:324 :

| | |
|----|---|
| 1. | — |
|----|---|

1. Сведения о характерных точках контура объекта недвижимости с кадастровым номером 13:05:0103001:325 :

Система координат МСК-13, зона 1 Зона № 1

| Обозначение характерных точек границ | Содержатся в Едином государственном реестре недвижимости | | | Определены в ходе выполнения комплексных кадастровых работ | | | Метод определения координат | Формулы, примененные для расчета средней квадратической погрешности определения координат характерных точек (Mt), м, с подставленными в такие формулы значениями и итоговые (вычисленные) значения Mt, м |
|--------------------------------------|--|---|-----------|--|--------------|-----------|---|--|
| | координаты, м | | Радиус, м | координаты, м | | Радиус, м | | |
| | X | Y | R | X | Y | R | | |
| 1 | 2 | 3 | 4 | 5 | 6 | 7 | 8 | 9 |
| н7310 | — | — | — | 479 950,93 | 1 314 699,66 | — | Метод спутниковых геодезических измерений (определений) | Вычислено с использованием программного обеспечения Topcon Tools v.7.1 лицензия № SRB 09169, Mt = 0,10 |
| н7320 | — | — | — | 479 959,14 | 1 314 698,24 | — | | |

| 1 | 2 | 3 | 4 | 5 | 6 | 7 | 8 | 9 |
|-------|---|---|------------|--------------|--------------|---|---|--|
| н7330 | — | — | — | 479 961,32 | 1 314 709,88 | — | Метод спутниковых геодезических измерений (определений) | Вычислено с использованием программного обеспечения Topcon Tools v.7.1 лицензия № SRB 09169, Mt = 0,10 |
| н7340 | — | — | 479 952,69 | 1 314 711,25 | — | | | |
| н7310 | — | — | — | 479 950,93 | 1 314 699,66 | — | | |

2. Сведения о характеристиках объекта недвижимости с кадастровым номером 13:05:0103001:325 :

| № п/п | Наименование характеристики | Значение характеристики |
|-------|---|--|
| 1 | 2 | 3 |
| 1. | Вид объекта недвижимости | Здание |
| 2. | Ранее присвоенный государственный учетный номер (инвентарный) здания, сооружения, объекта незавершенного строительства | — |
| 3. | Кадастровый номер земельного участка (земельных участков), в границах которого (которых) расположены здание, сооружение, объект незавершенного строительства | — |
| 4. | Уникальный учетный номер кадастрового квартала, в границах которого расположены здание, сооружение, объект незавершенного строительства | 13:05:0103001 |
| 5. | Адрес здания, сооружения, объекта незавершенного строительства | Российская Федерация, Республика Мордовия, Большеигнатовский р-н, Вармазейка с, Советская ул, д 17 |
| 5.1. | Сведения о местоположении здания, сооружения, объекта незавершенного строительства (при отсутствии адреса) в структурированном в соответствии с федеральной информационной адресной системой виде | — |
| 5.3. | Дополнительные сведения о местоположении | — |
| 6. | Иные сведения | — |

3. Пояснения к сведениям об объекте недвижимости с кадастровым номером 13:05:0103001:325 :

| | |
|----|---|
| 1. | — |
|----|---|

1. Сведения о характерных точках контура объекта недвижимости с кадастровым номером 13:05:0103001:326 :

| Система координат | | МСК-13, зона 1 | | | | | Зона № <u>1</u> | |
|--------------------------------------|--|----------------|-----------|--|--------------|-----------|---|--|
| Обозначение характерных точек границ | Содержатся в Едином государственном реестре недвижимости | | | Определены в ходе выполнения комплексных кадастровых работ | | | Метод определения координат | Формулы, примененные для расчета средней квадратической погрешности определения координат характерных точек (Mt), м, с подставленными в такие формулы значениями и итоговые (вычисленные) значения Mt, м |
| | координаты, м | | Радиус, м | координаты, м | | Радиус, м | | |
| | X | Y | R | X | Y | R | | |
| 1 | 2 | 3 | 4 | 5 | 6 | 7 | 8 | 9 |
| н7350 | — | — | — | 479 787,33 | 1 313 999,11 | — | Метод спутниковых геодезических измерений (определений) | Вычислено с использованием программного обеспечения Topcon Tools v.7.1 лицензия № SRB 09169, Mt = 0,10 |
| н7360 | — | — | — | 479 788,98 | 1 314 009,59 | — | | |
| н7370 | — | — | — | 479 780,39 | 1 314 010,49 | — | | |
| н7380 | — | — | — | 479 778,74 | 1 314 000,01 | — | | |
| н7350 | — | — | — | 479 787,33 | 1 313 999,11 | — | | |

2. Сведения о характеристиках объекта недвижимости с кадастровым номером 13:05:0103001:326 :

| № п/п | Наименование характеристики | Значение характеристики |
|-------|--|-------------------------|
| 1 | 2 | 3 |
| 1. | Вид объекта недвижимости | Здание |
| 2. | Ранее присвоенный государственный учетный номер (инвентарный) здания, сооружения, объекта незавершенного строительства | — |

| 1 | 2 | 3 |
|------|---|---|
| 3. | Кадастровый номер земельного участка (земельных участков), в границах которого (которых) расположены здание, сооружение, объект незавершенного строительства | — |
| 4. | Уникальный учетный номер кадастрового квартала, в границах которого расположены здание, сооружение, объект незавершенного строительства | 13:05:0103001 |
| 5. | Адрес здания, сооружения, объекта незавершенного строительства | Российская Федерация, Республика Мордовия, Большеигнатовский р-н, Вармазейка с, Советская ул, д 2 |
| 5.1. | Сведения о местоположении здания, сооружения, объекта незавершенного строительства (при отсутствии адреса) в структурированном в соответствии с федеральной информационной адресной системой виде | — |
| 5.3. | Дополнительные сведения о местоположении | — |
| 6. | Иные сведения | — |

3. Пояснения к сведениям об объекте недвижимости с кадастровым номером 13:05:0103001:326 :

| | |
|----|---|
| 1. | — |
|----|---|

1. Сведения о характерных точках контура объекта недвижимости с кадастровым номером 13:05:0103001:327 :

Система координат МСК-13, зона 1 Зона № 1

| Обозначение характерных точек границ | Содержатся в Едином государственном реестре недвижимости | | | Определены в ходе выполнения комплексных кадастровых работ | | | Метод определения координат | Формулы, примененные для расчета средней квадратической погрешности определения координат характерных точек (Mt), м, с подставленными в такие формулы значениями и итоговые (вычисленные) значения Mt, м |
|--------------------------------------|--|---|-----------|--|--------------|-----------|---|--|
| | координаты, м | | Радиус, м | координаты, м | | Радиус, м | | |
| | X | Y | R | X | Y | R | | |
| 1 | 2 | 3 | 4 | 5 | 6 | 7 | 8 | 9 |
| н7390 | — | — | — | 479 969,56 | 1 315 010,78 | — | Метод спутниковых геодезических измерений (определений) | Вычислено с использованием программного обеспечения Topcon Tools v.7.1 лицензия № SRB 09169, Mt = 0,10 |
| н7400 | — | — | — | 479 978,29 | 1 315 013,00 | — | | |

| 1 | 2 | 3 | 4 | 5 | 6 | 7 | 8 | 9 |
|-------|---|---|------------|--------------|--------------|---|---|--|
| н7410 | — | — | — | 479 975,99 | 1 315 022,05 | — | Метод спутниковых геодезических измерений (определений) | Вычислено с использованием программного обеспечения Topcon Tools v.7.1 лицензия № SRB 09169, Mt = 0,10 |
| н7420 | — | — | 479 967,26 | 1 315 019,83 | — | | | |
| н7390 | — | — | — | 479 969,56 | 1 315 010,78 | — | | |

2. Сведения о характеристиках объекта недвижимости с кадастровым номером 13:05:0103001:327 :

| № п/п | Наименование характеристики | Значение характеристики |
|-------|---|--|
| 1 | 2 | 3 |
| 1. | Вид объекта недвижимости | Здание |
| 2. | Ранее присвоенный государственный учетный номер (инвентарный) здания, сооружения, объекта незавершенного строительства | — |
| 3. | Кадастровый номер земельного участка (земельных участков), в границах которого (которых) расположены здание, сооружение, объект незавершенного строительства | — |
| 4. | Уникальный учетный номер кадастрового квартала, в границах которого расположены здание, сооружение, объект незавершенного строительства | 13:05:0103001 |
| 5. | Адрес здания, сооружения, объекта незавершенного строительства | Российская Федерация, Республика Мордовия, Большеигнатовский р-н, Вармазейка с, Советская ул, д 23 |
| 5.1. | Сведения о местоположении здания, сооружения, объекта незавершенного строительства (при отсутствии адреса) в структурированном в соответствии с федеральной информационной адресной системой виде | — |
| 5.3. | Дополнительные сведения о местоположении | — |
| 6. | Иные сведения | — |

3. Пояснения к сведениям об объекте недвижимости с кадастровым номером 13:05:0103001:327 :

| | |
|----|---|
| 1. | — |
|----|---|

1. Сведения о характерных точках контура объекта недвижимости с кадастровым номером 13:05:0103001:328 :

| Система координат | | МСК-13, зона 1 | | | | | Зона № 1 | |
|--------------------------------------|--|----------------|-----------|--|--------------|-----------|---|--|
| Обозначение характерных точек границ | Содержатся в Едином государственном реестре недвижимости | | | Определены в ходе выполнения комплексных кадастровых работ | | | Метод определения координат | Формулы, примененные для расчета средней квадратической погрешности определения координат характерных точек (Mt), м, с подставленными в такие формулы значениями и итоговые (вычисленные) значения Mt, м |
| | координаты, м | | Радиус, м | координаты, м | | Радиус, м | | |
| | X | Y | R | X | Y | R | | |
| 1 | 2 | 3 | 4 | 5 | 6 | 7 | 8 | 9 |
| н7430 | — | — | — | 479 960,51 | 1 315 048,03 | — | Метод спутниковых геодезических измерений (определений) | Вычислено с использованием программного обеспечения Topcon Tools v.7.1 лицензия № SRB 09169, Mt = 0,10 |
| н7440 | — | — | — | 479 963,23 | 1 315 037,49 | — | | |
| н7450 | — | — | — | 479 975,36 | 1 315 040,63 | — | | |
| н7460 | — | — | — | 479 972,64 | 1 315 051,17 | — | | |
| н7430 | — | — | — | 479 960,51 | 1 315 048,03 | — | | |

2. Сведения о характеристиках объекта недвижимости с кадастровым номером 13:05:0103001:328 :

| № п/п | Наименование характеристики | Значение характеристики |
|-------|--|-------------------------|
| 1 | 2 | 3 |
| 1. | Вид объекта недвижимости | Здание |
| 2. | Ранее присвоенный государственный учетный номер (инвентарный) здания, сооружения, объекта незавершенного строительства | — |

| 1 | 2 | 3 |
|------|---|--|
| 3. | Кадастровый номер земельного участка (земельных участков), в границах которого (которых) расположены здание, сооружение, объект незавершенного строительства | — |
| 4. | Уникальный учетный номер кадастрового квартала, в границах которого расположены здание, сооружение, объект незавершенного строительства | 13:05:0103001 |
| 5. | Адрес здания, сооружения, объекта незавершенного строительства | Российская Федерация, Республика Мордовия, Большеигнатовский р-н, Вармазейка с, Советская ул, д 24 |
| 5.1. | Сведения о местоположении здания, сооружения, объекта незавершенного строительства (при отсутствии адреса) в структурированном в соответствии с федеральной информационной адресной системой виде | — |
| 5.3. | Дополнительные сведения о местоположении | — |
| 6. | Иные сведения | — |

3. Пояснения к сведениям об объекте недвижимости с кадастровым номером 13:05:0103001:328 :

| | |
|----|---|
| 1. | — |
|----|---|

1. Сведения о характерных точках контура объекта недвижимости с кадастровым номером 13:05:0103001:329 :

Система координат МСК-13, зона 1 Зона № 1

| Обозначение характерных точек границ | Содержатся в Едином государственном реестре недвижимости | | | Определены в ходе выполнения комплексных кадастровых работ | | | Метод определения координат | Формулы, примененные для расчета средней квадратической погрешности определения координат характерных точек (Mt), м, с подставленными в такие формулы значениями и итоговые (вычисленные) значения Mt, м |
|--------------------------------------|--|---|-----------|--|--------------|-----------|---|--|
| | координаты, м | | Радиус, м | координаты, м | | Радиус, м | | |
| | X | Y | R | X | Y | R | | |
| 1 | 2 | 3 | 4 | 5 | 6 | 7 | 8 | 9 |
| н7470 | — | — | — | 479 832,53 | 1 315 562,09 | — | Метод спутниковых геодезических измерений (определений) | Вычислено с использованием программного обеспечения Topcon Tools v.7.1 лицензия № SRB 09169, Mt = 0,10 |
| н7480 | — | — | — | 479 841,25 | 1 315 563,93 | — | | |

| 1 | 2 | 3 | 4 | 5 | 6 | 7 | 8 | 9 |
|-------|---|---|------------|--------------|--------------|---|---|--|
| н7490 | — | — | — | 479 838,57 | 1 315 576,52 | — | Метод спутниковых геодезических измерений (определений) | Вычислено с использованием программного обеспечения Topcon Tools v.7.1 лицензия № SRB 09169, Mt = 0,10 |
| н7500 | — | — | 479 829,85 | 1 315 574,68 | — | | | |
| н7470 | — | — | — | 479 832,53 | 1 315 562,09 | — | | |

2. Сведения о характеристиках объекта недвижимости с кадастровым номером 13:05:0103001:329 :

| № п/п | Наименование характеристики | Значение характеристики |
|-------|---|--|
| 1 | 2 | 3 |
| 1. | Вид объекта недвижимости | Здание |
| 2. | Ранее присвоенный государственный учетный номер (инвентарный) здания, сооружения, объекта незавершенного строительства | — |
| 3. | Кадастровый номер земельного участка (земельных участков), в границах которого (которых) расположены здание, сооружение, объект незавершенного строительства | — |
| 4. | Уникальный учетный номер кадастрового квартала, в границах которого расположены здание, сооружение, объект незавершенного строительства | 13:05:0103001 |
| 5. | Адрес здания, сооружения, объекта незавершенного строительства | Российская Федерация, Республика Мордовия, Большеигнатовский р-н, Вармазейка с, Советская ул, д 37 |
| 5.1. | Сведения о местоположении здания, сооружения, объекта незавершенного строительства (при отсутствии адреса) в структурированном в соответствии с федеральной информационной адресной системой виде | — |
| 5.3. | Дополнительные сведения о местоположении | — |
| 6. | Иные сведения | — |

3. Пояснения к сведениям об объекте недвижимости с кадастровым номером 13:05:0103001:329 :

| | |
|----|---|
| 1. | — |
|----|---|

1. Сведения о характерных точках контура объекта недвижимости с кадастровым номером 13:05:0103001:330 :

| Система координат | | | МСК-13, зона 1 | | | | Зона № 1 | |
|--------------------------------------|--|---|----------------|--|--------------|-----------|---|--|
| Обозначение характерных точек границ | Содержатся в Едином государственном реестре недвижимости | | | Определены в ходе выполнения комплексных кадастровых работ | | | Метод определения координат | Формулы, примененные для расчета средней квадратической погрешности определения координат характерных точек (Mt), м, с подставленными в такие формулы значениями и итоговые (вычисленные) значения Mt, м |
| | координаты, м | | Радиус, м | координаты, м | | Радиус, м | | |
| | X | Y | R | X | Y | R | | |
| 1 | 2 | 3 | 4 | 5 | 6 | 7 | 8 | 9 |
| н7510 | — | — | — | 479 847,76 | 1 314 164,20 | — | Метод спутниковых геодезических измерений (определений) | Вычислено с использованием программного обеспечения Topcon Tools v.7.1 лицензия № SRB 09169, Mt = 0,10 |
| н7520 | — | — | — | 479 851,53 | 1 314 174,02 | — | | |
| н7530 | — | — | — | 479 840,76 | 1 314 178,16 | — | | |
| н7540 | — | — | — | 479 837,02 | 1 314 168,42 | — | | |
| н7510 | — | — | — | 479 847,76 | 1 314 164,20 | — | | |

2. Сведения о характеристиках объекта недвижимости с кадастровым номером 13:05:0103001:330 :

| № п/п | Наименование характеристики | Значение характеристики |
|-------|--|-------------------------|
| 1 | 2 | 3 |
| 1. | Вид объекта недвижимости | Здание |
| 2. | Ранее присвоенный государственный учетный номер (инвентарный) здания, сооружения, объекта незавершенного строительства | — |

| 1 | 2 | 3 |
|------|---|---|
| 3. | Кадастровый номер земельного участка (земельных участков), в границах которого (которых) расположены здание, сооружение, объект незавершенного строительства | — |
| 4. | Уникальный учетный номер кадастрового квартала, в границах которого расположены здание, сооружение, объект незавершенного строительства | 13:05:0103001 |
| 5. | Адрес здания, сооружения, объекта незавершенного строительства | Российская Федерация, Республика Мордовия, Большеигнатовский р-н, Вармазейка с, Советская ул, д 6 |
| 5.1. | Сведения о местоположении здания, сооружения, объекта незавершенного строительства (при отсутствии адреса) в структурированном в соответствии с федеральной информационной адресной системой виде | — |
| 5.3. | Дополнительные сведения о местоположении | — |
| 6. | Иные сведения | — |

3. Пояснения к сведениям об объекте недвижимости с кадастровым номером 13:05:0103001:330 :

| | |
|----|---|
| 1. | — |
|----|---|

1. Сведения о характерных точках контура объекта недвижимости с кадастровым номером 13:05:0103001:331 :

| | | | |
|-------------------|-----------------------|--------|----------|
| Система координат | <u>МСК-13, зона 1</u> | Зона № | <u>1</u> |
|-------------------|-----------------------|--------|----------|

| Обозначение характерных точек границ | Содержатся в Едином государственном реестре недвижимости | | | Определены в ходе выполнения комплексных кадастровых работ | | | Метод определения координат | Формулы, примененные для расчета средней квадратической погрешности определения координат характерных точек (Mt), м, с подставленными в такие формулы значениями и итоговые (вычисленные) значения Mt, м |
|--------------------------------------|--|---|-----------|--|--------------|-----------|---|--|
| | координаты, м | | Радиус, м | координаты, м | | Радиус, м | | |
| | X | Y | R | X | Y | R | | |
| 1 | 2 | 3 | 4 | 5 | 6 | 7 | 8 | 9 |
| н5400 | — | — | — | 479 659,03 | 1 314 354,81 | — | Метод спутниковых геодезических измерений (определений) | Вычислено с использованием программного обеспечения Topcon Tools v.7.1 лицензия № SRB 09169, Mt = 0,10 |
| н7550 | — | — | — | 479 669,38 | 1 314 353,77 | — | | |

| 1 | 2 | 3 | 4 | 5 | 6 | 7 | 8 | 9 |
|-------|---|---|------------|--------------|--------------|---|---|--|
| н7560 | — | — | — | 479 669,94 | 1 314 359,35 | — | Метод спутниковых геодезических измерений (определений) | Вычислено с использованием программного обеспечения Topcon Tools v.7.1 лицензия № SRB 09169, Mt = 0,10 |
| н5460 | — | — | 479 659,59 | 1 314 360,39 | — | | | |
| н5400 | — | — | — | 479 659,03 | 1 314 354,81 | — | | |

2. Сведения о характеристиках объекта недвижимости с кадастровым номером 13:05:0103001:331 :

| № п/п | Наименование характеристики | Значение характеристики |
|-------|---|--|
| 1 | 2 | 3 |
| 1. | Вид объекта недвижимости | Здание |
| 2. | Ранее присвоенный государственный учетный номер (инвентарный) здания, сооружения, объекта незавершенного строительства | — |
| 3. | Кадастровый номер земельного участка (земельных участков), в границах которого (которых) расположены здание, сооружение, объект незавершенного строительства | — |
| 4. | Уникальный учетный номер кадастрового квартала, в границах которого расположены здание, сооружение, объект незавершенного строительства | 13:05:0103001 |
| 5. | Адрес здания, сооружения, объекта незавершенного строительства | Российская Федерация, Республика Мордовия, Большеигнатовский р-н, Вармазейка с, Кооперативная ул, д 12 |
| 5.1. | Сведения о местоположении здания, сооружения, объекта незавершенного строительства (при отсутствии адреса) в структурированном в соответствии с федеральной информационной адресной системой виде | — |
| 5.3. | Дополнительные сведения о местоположении | — |
| 6. | Иные сведения | — |

3. Пояснения к сведениям об объекте недвижимости с кадастровым номером 13:05:0103001:331 :

| | |
|----|---|
| 1. | — |
|----|---|

1. Сведения о характерных точках контура объекта недвижимости с кадастровым номером 13:05:0103001:332 :

| Система координат | | МСК-13, зона 1 | | | | | Зона № 1 | |
|--------------------------------------|--|----------------|-----------|--|--------------|-----------|---|--|
| Обозначение характерных точек границ | Содержатся в Едином государственном реестре недвижимости | | | Определены в ходе выполнения комплексных кадастровых работ | | | Метод определения координат | Формулы, примененные для расчета средней квадратической погрешности определения координат характерных точек (Mt), м, с подставленными в такие формулы значениями и итоговые (вычисленные) значения Mt, м |
| | координаты, м | | Радиус, м | координаты, м | | Радиус, м | | |
| | X | Y | R | X | Y | R | | |
| 1 | 2 | 3 | 4 | 5 | 6 | 7 | 8 | 9 |
| н7570 | — | — | — | 479 674,92 | 1 315 003,72 | — | Метод спутниковых геодезических измерений (определений) | Вычислено с использованием программного обеспечения Topcon Tools v.7.1 лицензия № SRB 09169, Mt = 0,10 |
| н7580 | — | — | — | 479 675,70 | 1 315 011,22 | — | | |
| н7590 | — | — | — | 479 665,47 | 1 315 012,55 | — | | |
| н7600 | — | — | — | 479 664,69 | 1 315 005,05 | — | | |
| н7570 | — | — | — | 479 674,92 | 1 315 003,72 | — | | |

2. Сведения о характеристиках объекта недвижимости с кадастровым номером 13:05:0103001:332 :

| № п/п | Наименование характеристики | Значение характеристики |
|-------|--|-------------------------|
| 1 | 2 | 3 |
| 1. | Вид объекта недвижимости | Здание |
| 2. | Ранее присвоенный государственный учетный номер (инвентарный) здания, сооружения, объекта незавершенного строительства | — |

| 1 | 2 | 3 |
|------|---|--|
| 3. | Кадастровый номер земельного участка (земельных участков), в границах которого (которых) расположены здание, сооружение, объект незавершенного строительства | — |
| 4. | Уникальный учетный номер кадастрового квартала, в границах которого расположены здание, сооружение, объект незавершенного строительства | 13:05:0103001 |
| 5. | Адрес здания, сооружения, объекта незавершенного строительства | Российская Федерация, Республика Мордовия, Большеигнатовский р-н, Вармазейка с, Кооперативная ул, д 28 |
| 5.1. | Сведения о местоположении здания, сооружения, объекта незавершенного строительства (при отсутствии адреса) в структурированном в соответствии с федеральной информационной адресной системой виде | — |
| 5.3. | Дополнительные сведения о местоположении | — |
| 6. | Иные сведения | — |

3. Пояснения к сведениям об объекте недвижимости с кадастровым номером 13:05:0103001:332 :

| | |
|----|---|
| 1. | — |
|----|---|

1. Сведения о характерных точках контура объекта недвижимости с кадастровым номером 13:05:0103001:333 :

Система координат МСК-13, зона 1 Зона № 1

| Обозначение характерных точек границ | Содержатся в Едином государственном реестре недвижимости | | | Определены в ходе выполнения комплексных кадастровых работ | | | Метод определения координат | Формулы, примененные для расчета средней квадратической погрешности определения координат характерных точек (Mt), м, с подставленными в такие формулы значениями и итоговые (вычисленные) значения Mt, м |
|--------------------------------------|--|---|-----------|--|--------------|-----------|---|--|
| | координаты, м | | Радиус, м | координаты, м | | Радиус, м | | |
| | X | Y | R | X | Y | R | | |
| 1 | 2 | 3 | 4 | 5 | 6 | 7 | 8 | 9 |
| н7610 | — | — | — | 479 644,90 | 1 315 700,54 | — | Метод спутниковых геодезических измерений (определений) | Вычислено с использованием программного обеспечения Topcon Tools v.7.1 лицензия № SRB 09169, Mt = 0,10 |
| н7620 | — | — | — | 479 642,13 | 1 315 711,11 | — | | |

| 1 | 2 | 3 | 4 | 5 | 6 | 7 | 8 | 9 |
|-------|---|---|------------|--------------|--------------|---|---|--|
| н7630 | — | — | — | 479 630,38 | 1 315 708,02 | — | Метод спутниковых геодезических измерений (определений) | Вычислено с использованием программного обеспечения Topcon Tools v.7.1 лицензия № SRB 09169, Mt = 0,10 |
| н7640 | — | — | 479 633,15 | 1 315 697,45 | — | | | |
| н7610 | — | — | — | 479 644,90 | 1 315 700,54 | — | | |

2. Сведения о характеристиках объекта недвижимости с кадастровым номером 13:05:0103001:333 :

| № п/п | Наименование характеристики | Значение характеристики |
|-------|---|--|
| 1 | 2 | 3 |
| 1. | Вид объекта недвижимости | Здание |
| 2. | Ранее присвоенный государственный учетный номер (инвентарный) здания, сооружения, объекта незавершенного строительства | — |
| 3. | Кадастровый номер земельного участка (земельных участков), в границах которого (которых) расположены здание, сооружение, объект незавершенного строительства | — |
| 4. | Уникальный учетный номер кадастрового квартала, в границах которого расположены здание, сооружение, объект незавершенного строительства | 13:05:0103001 |
| 5. | Адрес здания, сооружения, объекта незавершенного строительства | Российская Федерация, Республика Мордовия, Большеигнатовский р-н, Вармазейка с, Кооперативная ул, д 49 |
| 5.1. | Сведения о местоположении здания, сооружения, объекта незавершенного строительства (при отсутствии адреса) в структурированном в соответствии с федеральной информационной адресной системой виде | — |
| 5.3. | Дополнительные сведения о местоположении | — |
| 6. | Иные сведения | — |

3. Пояснения к сведениям об объекте недвижимости с кадастровым номером 13:05:0103001:333 :

| | |
|----|---|
| 1. | — |
|----|---|

1. Сведения о характерных точках контура объекта недвижимости с кадастровым номером 13:05:0103001:334 :

| Система координат | | | МСК-13, зона 1 | | | | Зона № 1 | |
|--------------------------------------|--|---|----------------|--|--------------|-----------|---|--|
| Обозначение характерных точек границ | Содержатся в Едином государственном реестре недвижимости | | | Определены в ходе выполнения комплексных кадастровых работ | | | Метод определения координат | Формулы, примененные для расчета средней квадратической погрешности определения координат характерных точек (Mt), м, с подставленными в такие формулы значениями и итоговые (вычисленные) значения Mt, м |
| | координаты, м | | Радиус, м | координаты, м | | Радиус, м | | |
| | X | Y | R | X | Y | R | | |
| 1 | 2 | 3 | 4 | 5 | 6 | 7 | 8 | 9 |
| н7650 | — | — | — | 479 698,70 | 1 315 273,90 | — | Метод спутниковых геодезических измерений (определений) | Вычислено с использованием программного обеспечения Topcon Tools v.7.1 лицензия № SRB 09169, Mt = 0,10 |
| н6890 | — | — | — | 479 697,36 | 1 315 280,66 | — | | |
| н6900 | — | — | — | 479 686,16 | 1 315 278,45 | — | | |
| н7660 | — | — | — | 479 687,50 | 1 315 271,69 | — | | |
| н7650 | — | — | — | 479 698,70 | 1 315 273,90 | — | | |

2. Сведения о характеристиках объекта недвижимости с кадастровым номером 13:05:0103001:334 :

| № п/п | Наименование характеристики | Значение характеристики |
|-------|--|-------------------------|
| 1 | 2 | 3 |
| 1. | Вид объекта недвижимости | Здание |
| 2. | Ранее присвоенный государственный учетный номер (инвентарный) здания, сооружения, объекта незавершенного строительства | — |

| 1 | 2 | 3 |
|------|---|--|
| 3. | Кадастровый номер земельного участка (земельных участков), в границах которого (которых) расположены здание, сооружение, объект незавершенного строительства | — |
| 4. | Уникальный учетный номер кадастрового квартала, в границах которого расположены здание, сооружение, объект незавершенного строительства | 13:05:0103001 |
| 5. | Адрес здания, сооружения, объекта незавершенного строительства | Российская Федерация, Республика Мордовия, Большеигнатовский р-н, Вармазейка с, Кооперативная ул, д 32 |
| 5.1. | Сведения о местоположении здания, сооружения, объекта незавершенного строительства (при отсутствии адреса) в структурированном в соответствии с федеральной информационной адресной системой виде | — |
| 5.3. | Дополнительные сведения о местоположении | — |
| 6. | Иные сведения | — |

3. Пояснения к сведениям об объекте недвижимости с кадастровым номером 13:05:0103001:334 :

| | |
|----|---|
| 1. | — |
|----|---|

1. Сведения о характерных точках контура объекта недвижимости с кадастровым номером 13:05:0103001:335 :

Система координат МСК-13, зона 1 Зона № 1

| Обозначение характерных точек границ | Содержатся в Едином государственном реестре недвижимости | | | Определены в ходе выполнения комплексных кадастровых работ | | | Метод определения координат | Формулы, примененные для расчета средней квадратической погрешности определения координат характерных точек (Mt), м, с подставленными в такие формулы значениями и итоговые (вычисленные) значения Mt, м |
|--------------------------------------|--|---|-----------|--|--------------|-----------|---|--|
| | координаты, м | | Радиус, м | координаты, м | | Радиус, м | | |
| | X | Y | R | X | Y | R | | |
| 1 | 2 | 3 | 4 | 5 | 6 | 7 | 8 | 9 |
| н7670 | — | — | — | 479 651,34 | 1 315 435,20 | — | Метод спутниковых геодезических измерений (определений) | Вычислено с использованием программного обеспечения Topcon Tools v.7.1 лицензия № SRB 09169, Mt = 0,10 |
| н7680 | — | — | — | 479 662,41 | 1 315 437,60 | — | | |

| 1 | 2 | 3 | 4 | 5 | 6 | 7 | 8 | 9 |
|-------|---|---|------------|--------------|--------------|---|---|--|
| н7690 | — | — | — | 479 660,78 | 1 315 445,12 | — | Метод спутниковых геодезических измерений (определений) | Вычислено с использованием программного обеспечения Topcon Tools v.7.1 лицензия № SRB 09169, Mt = 0,10 |
| н7700 | — | — | 479 649,71 | 1 315 442,72 | — | | | |
| н7670 | — | — | — | 479 651,34 | 1 315 435,20 | — | | |

2. Сведения о характеристиках объекта недвижимости с кадастровым номером 13:05:0103001:335 :

| № п/п | Наименование характеристики | Значение характеристики |
|-------|---|--|
| 1 | 2 | 3 |
| 1. | Вид объекта недвижимости | Здание |
| 2. | Ранее присвоенный государственный учетный номер (инвентарный) здания, сооружения, объекта незавершенного строительства | — |
| 3. | Кадастровый номер земельного участка (земельных участков), в границах которого (которых) расположены здание, сооружение, объект незавершенного строительства | — |
| 4. | Уникальный учетный номер кадастрового квартала, в границах которого расположены здание, сооружение, объект незавершенного строительства | 13:05:0103001 |
| 5. | Адрес здания, сооружения, объекта незавершенного строительства | Российская Федерация, Республика Мордовия, Большеигнатовский р-н, Вармазейка с, Кооперативная ул, д 37 |
| 5.1. | Сведения о местоположении здания, сооружения, объекта незавершенного строительства (при отсутствии адреса) в структурированном в соответствии с федеральной информационной адресной системой виде | — |
| 5.3. | Дополнительные сведения о местоположении | — |
| 6. | Иные сведения | — |

3. Пояснения к сведениям об объекте недвижимости с кадастровым номером 13:05:0103001:335 :

| | |
|----|---|
| 1. | — |
|----|---|

1. Сведения о характерных точках контура объекта недвижимости с кадастровым номером 13:05:0103001:336 :

| Система координат | | МСК-13, зона 1 | | | | | Зона № <u>1</u> | |
|--------------------------------------|--|----------------|-----------|--|--------------|-----------|---|--|
| Обозначение характерных точек границ | Содержатся в Едином государственном реестре недвижимости | | | Определены в ходе выполнения комплексных кадастровых работ | | | Метод определения координат | Формулы, примененные для расчета средней квадратической погрешности определения координат характерных точек (Mt), м, с подставленными в такие формулы значениями и итоговые (вычисленные) значения Mt, м |
| | координаты, м | | Радиус, м | координаты, м | | Радиус, м | | |
| | X | Y | R | X | Y | R | | |
| 1 | 2 | 3 | 4 | 5 | 6 | 7 | 8 | 9 |
| н7710 | — | — | — | 479 623,84 | 1 315 565,36 | — | Метод спутниковых геодезических измерений (определений) | Вычислено с использованием программного обеспечения Topcon Tools v.7.1 лицензия № SRB 09169, Mt = 0,10 |
| н7720 | — | — | — | 479 633,98 | 1 315 566,78 | — | | |
| н7730 | — | — | — | 479 632,10 | 1 315 580,12 | — | | |
| н7740 | — | — | — | 479 621,96 | 1 315 578,69 | — | | |
| н7710 | — | — | — | 479 623,84 | 1 315 565,36 | — | | |

2. Сведения о характеристиках объекта недвижимости с кадастровым номером 13:05:0103001:336 :

| № п/п | Наименование характеристики | Значение характеристики |
|-------|--|-------------------------|
| 1 | 2 | 3 |
| 1. | Вид объекта недвижимости | Здание |
| 2. | Ранее присвоенный государственный учетный номер (инвентарный) здания, сооружения, объекта незавершенного строительства | — |

| 1 | 2 | 3 |
|------|---|--|
| 3. | Кадастровый номер земельного участка (земельных участков), в границах которого (которых) расположены здание, сооружение, объект незавершенного строительства | — |
| 4. | Уникальный учетный номер кадастрового квартала, в границах которого расположены здание, сооружение, объект незавершенного строительства | 13:05:0103001 |
| 5. | Адрес здания, сооружения, объекта незавершенного строительства | Российская Федерация, Республика Мордовия, Большеигнатовский р-н, Вармазейка с, Кооперативная ул, д 43 |
| 5.1. | Сведения о местоположении здания, сооружения, объекта незавершенного строительства (при отсутствии адреса) в структурированном в соответствии с федеральной информационной адресной системой виде | — |
| 5.3. | Дополнительные сведения о местоположении | — |
| 6. | Иные сведения | — |

3. Пояснения к сведениям об объекте недвижимости с кадастровым номером 13:05:0103001:336 :

| | |
|----|---|
| 1. | — |
|----|---|

1. Сведения о характерных точках контура объекта недвижимости с кадастровым номером 13:05:0103001:337 :

Система координат МСК-13, зона 1 Зона № 1

| Обозначение характерных точек границ | Содержатся в Едином государственном реестре недвижимости | | | Определены в ходе выполнения комплексных кадастровых работ | | | Метод определения координат | Формулы, примененные для расчета средней квадратической погрешности определения координат характерных точек (Mt), м, с подставленными в такие формулы значениями и итоговые (вычисленные) значения Mt, м |
|--------------------------------------|--|---|-----------|--|--------------|-----------|---|--|
| | координаты, м | | Радиус, м | координаты, м | | Радиус, м | | |
| | X | Y | R | X | Y | R | | |
| 1 | 2 | 3 | 4 | 5 | 6 | 7 | 8 | 9 |
| н7750 | — | — | — | 479 686,56 | 1 315 504,42 | — | Метод спутниковых геодезических измерений (определений) | Вычислено с использованием программного обеспечения Topcon Tools v.7.1 лицензия № SRB 09169, Mt = 0,10 |
| н7760 | — | — | — | 479 698,50 | 1 315 506,90 | — | | |

| 1 | 2 | 3 | 4 | 5 | 6 | 7 | 8 | 9 |
|-------|---|---|------------|--------------|--------------|---|---|--|
| н7770 | — | — | — | 479 697,39 | 1 315 512,28 | — | Метод спутниковых геодезических измерений (определений) | Вычислено с использованием программного обеспечения Topcon Tools v.7.1 лицензия № SRB 09169, Mt = 0,10 |
| н7780 | — | — | 479 685,45 | 1 315 509,80 | — | | | |
| н7750 | — | — | — | 479 686,56 | 1 315 504,42 | — | | |

2. Сведения о характеристиках объекта недвижимости с кадастровым номером 13:05:0103001:337 :

| № п/п | Наименование характеристики | Значение характеристики |
|-------|---|--|
| 1 | 2 | 3 |
| 1. | Вид объекта недвижимости | Здание |
| 2. | Ранее присвоенный государственный учетный номер (инвентарный) здания, сооружения, объекта незавершенного строительства | — |
| 3. | Кадастровый номер земельного участка (земельных участков), в границах которого (которых) расположены здание, сооружение, объект незавершенного строительства | — |
| 4. | Уникальный учетный номер кадастрового квартала, в границах которого расположены здание, сооружение, объект незавершенного строительства | 13:05:0103001 |
| 5. | Адрес здания, сооружения, объекта незавершенного строительства | Российская Федерация, Республика Мордовия, Большеигнатовский р-н, Вармазейка с, Кооперативная ул, д 50 |
| 5.1. | Сведения о местоположении здания, сооружения, объекта незавершенного строительства (при отсутствии адреса) в структурированном в соответствии с федеральной информационной адресной системой виде | — |
| 5.3. | Дополнительные сведения о местоположении | — |
| 6. | Иные сведения | — |

3. Пояснения к сведениям об объекте недвижимости с кадастровым номером 13:05:0103001:337 :

| | |
|----|---|
| 1. | — |
|----|---|

| 1. Сведения о характерных точках контура объекта недвижимости с кадастровым номером | | | | | | | 13:05:0103001:338 | |
|---|--|---|-----------|--|--------------|-----------|---|--|
| Система координат | | | | МСК-13, зона 1 | | | Зона № 1 | |
| Обозначение характерных точек границ | Содержатся в Едином государственном реестре недвижимости | | | Определены в ходе выполнения комплексных кадастровых работ | | | Метод определения координат | Формулы, примененные для расчета средней квадратической погрешности определения координат характерных точек (Mt), м, с подставленными в такие формулы значениями и итоговые (вычисленные) значения Mt, м |
| | координаты, м | | Радиус, м | координаты, м | | Радиус, м | | |
| | X | Y | R | X | Y | R | | |
| 1 | 2 | 3 | 4 | 5 | 6 | 7 | 8 | 9 |
| н5040 | — | — | — | 479 680,95 | 1 314 557,15 | — | Метод спутниковых геодезических измерений (определений) | Вычислено с использованием программного обеспечения Topcon Tools v.7.1 лицензия № SRB 09169, Mt = 0,10 |
| н7790 | — | — | — | 479 684,29 | 1 314 556,86 | — | | |
| н7800 | — | — | — | 479 684,13 | 1 314 555,24 | — | | |
| н7810 | — | — | — | 479 687,69 | 1 314 554,91 | — | | |
| н7820 | — | — | — | 479 687,85 | 1 314 556,53 | — | | |
| н7830 | — | — | — | 479 692,47 | 1 314 556,10 | — | | |

| 1 | 2 | 3 | 4 | 5 | 6 | 7 | 8 | 9 |
|-------|---|---|------------|--------------|--------------|---|---|--|
| н7840 | — | — | — | 479 693,21 | 1 314 564,04 | — | Метод спутниковых геодезических измерений (определений) | Вычислено с использованием программного обеспечения Topcon Tools v.7.1 лицензия № SRB 09169, Mt = 0,10 |
| н7850 | — | — | 479 681,69 | 1 314 565,09 | — | | | |
| н5040 | — | — | — | 479 680,95 | 1 314 557,15 | — | | |

2. Сведения о характеристиках объекта недвижимости с кадастровым номером 13:05:0103001:338 :

| № п/п | Наименование характеристики | Значение характеристики |
|-------|---|---|
| 1 | 2 | 3 |
| 1. | Вид объекта недвижимости | Здание |
| 2. | Ранее присвоенный государственный учетный номер (инвентарный) здания, сооружения, объекта незавершенного строительства | — |
| 3. | Кадастровый номер земельного участка (земельных участков), в границах которого (которых) расположены здание, сооружение, объект незавершенного строительства | — |
| 4. | Уникальный учетный номер кадастрового квартала, в границах которого расположены здание, сооружение, объект незавершенного строительства | 13:05:0103001 |
| 5. | Адрес здания, сооружения, объекта незавершенного строительства | Российская Федерация, Республика Мордовия, Большеигнатовский р-н, Вармазейка с, Кооперативная ул, д 6 |
| 5.1. | Сведения о местоположении здания, сооружения, объекта незавершенного строительства (при отсутствии адреса) в структурированном в соответствии с федеральной информационной адресной системой виде | — |
| 5.3. | Дополнительные сведения о местоположении | — |
| 6. | Иные сведения | — |

3. Пояснения к сведениям об объекте недвижимости с кадастровым номером 13:05:0103001:338 :

| | |
|----|---|
| 1. | — |
|----|---|

| 1. Сведения о характерных точках контура объекта недвижимости с кадастровым номером | | | | | | | 13:05:0103001:341 | |
|---|--|---|-----------|--|--------------|-----------|---|--|
| Система координат | | | | МСК-13, зона 1 | | | Зона № 1 | |
| Обозначение характерных точек границ | Содержатся в Едином государственном реестре недвижимости | | | Определены в ходе выполнения комплексных кадастровых работ | | | Метод определения координат | Формулы, примененные для расчета средней квадратической погрешности определения координат характерных точек (Mt), м, с подставленными в такие формулы значениями и итоговые (вычисленные) значения Mt, м |
| | координаты, м | | Радиус, м | координаты, м | | Радиус, м | | |
| | X | Y | R | X | Y | R | | |
| 1 | 2 | 3 | 4 | 5 | 6 | 7 | 8 | 9 |
| н7860 | — | — | — | 479 947,34 | 1 314 601,44 | — | Метод спутниковых геодезических измерений (определений) | Вычислено с использованием программного обеспечения Topcon Tools v.7.1 лицензия № SRB 09169, Mt = 0,10 |
| н7870 | — | — | — | 479 948,80 | 1 314 609,06 | — | | |
| н7880 | — | — | — | 479 945,63 | 1 314 609,67 | — | | |
| н7890 | — | — | — | 479 945,87 | 1 314 610,97 | — | | |
| н7900 | — | — | — | 479 941,63 | 1 314 612,10 | — | | |
| н7910 | — | — | — | 479 941,41 | 1 314 610,92 | — | | |

| 1 | 2 | 3 | 4 | 5 | 6 | 7 | 8 | 9 |
|-------|---|---|---|------------|--------------|---|---|--|
| н7920 | — | — | — | 479 938,24 | 1 314 611,51 | — | Метод спутниковых геодезических измерений (определений) | Вычислено с использованием программного обеспечения Topcon Tools v.7.1 лицензия № SRB 09169, Mt = 0,10 |
| н7930 | — | — | — | 479 937,78 | 1 314 609,02 | — | | |
| н7940 | — | — | — | 479 935,68 | 1 314 609,41 | — | | |
| н7950 | — | — | — | 479 934,73 | 1 314 604,29 | — | | |
| н7860 | — | — | — | 479 947,34 | 1 314 601,44 | — | | |

2. Сведения о характеристиках объекта недвижимости с кадастровым номером 13:05:0103001:341 :

| № п/п | Наименование характеристики | Значение характеристики |
|-------|--|-------------------------|
| 1 | 2 | 3 |
| 1. | Вид объекта недвижимости | Здание |
| 2. | Ранее присвоенный государственный учетный номер (инвентарный) здания, сооружения, объекта незавершенного строительства | — |
| 3. | Кадастровый номер земельного участка (земельных участков), в границах которого (которых) расположены здание, сооружение, объект незавершенного строительства | — |
| 4. | Уникальный учетный номер кадастрового квартала, в границах которого расположены здание, сооружение, объект незавершенного строительства | 13:05:0103001 |

| 1 | 2 | 3 |
|------|---|--|
| 5. | Адрес здания, сооружения, объекта незавершенного строительства | Российская Федерация, Республика Мордовия, Большеигнатовский р-н, Вармазейка с, Советская ул, д 15 |
| 5.1. | Сведения о местоположении здания, сооружения, объекта незавершенного строительства (при отсутствии адреса) в структурированном в соответствии с федеральной информационной адресной системой виде | — |
| 5.3. | Дополнительные сведения о местоположении | — |
| 6. | Иные сведения | — |

3. Пояснения к сведениям об объекте недвижимости с кадастровым номером 13:05:0103001:341 :

| | |
|----|---|
| 1. | — |
|----|---|

1. Сведения о характерных точках контура объекта недвижимости с кадастровым номером 13:05:0103001:342 :

| | | | |
|-------------------|-----------------------|--------|----------|
| Система координат | <u>МСК-13, зона 1</u> | Зона № | <u>1</u> |
|-------------------|-----------------------|--------|----------|

| Обозначение характерных точек границ | Содержатся в Едином государственном реестре недвижимости | | | Определены в ходе выполнения комплексных кадастровых работ | | | Метод определения координат | Формулы, примененные для расчета средней квадратической погрешности определения координат характерных точек (Mt), м, с подставленными в такие формулы значениями и итоговые (вычисленные) значения Mt, м |
|--------------------------------------|--|---|-----------|--|--------------|-----------|---|--|
| | координаты, м | | Радиус, м | координаты, м | | Радиус, м | | |
| | X | Y | R | X | Y | R | | |
| 1 | 2 | 3 | 4 | 5 | 6 | 7 | 8 | 9 |
| н2080 | — | — | — | 479 950,45 | 1 314 624,89 | — | Метод спутниковых геодезических измерений (определений) | Вычислено с использованием программного обеспечения Topcon Tools v.7.1 лицензия № SRB 09169, Mt = 0,10 |
| н7960 | — | — | — | 479 951,66 | 1 314 633,42 | — | | |
| н7970 | — | — | — | 479 948,78 | 1 314 633,90 | — | | |

| 1 | 2 | 3 | 4 | 5 | 6 | 7 | 8 | 9 |
|-------|---|---|---|------------|--------------|---|---|--|
| н7980 | — | — | — | 479 949,50 | 1 314 638,62 | — | Метод спутниковых геодезических измерений (определений) | Вычислено с использованием программного обеспечения Topcon Tools v.7.1 лицензия № SRB 09169, Mt = 0,10 |
| н7990 | — | — | — | 479 945,31 | 1 314 639,48 | — | | |
| н8000 | — | — | — | 479 944,90 | 1 314 637,10 | — | | |
| н8010 | — | — | — | 479 941,02 | 1 314 637,70 | — | | |
| н8020 | — | — | — | 479 939,05 | 1 314 626,89 | — | | |
| н2080 | — | — | — | 479 950,45 | 1 314 624,89 | — | | |

2. Сведения о характеристиках объекта недвижимости с кадастровым номером 13:05:0103001:342 :

| № п/п | Наименование характеристики | Значение характеристики |
|-------|--|-------------------------|
| 1 | 2 | 3 |
| 1. | Вид объекта недвижимости | Здание |
| 2. | Ранее присвоенный государственный учетный номер (инвентарный) здания, сооружения, объекта незавершенного строительства | — |
| 3. | Кадастровый номер земельного участка (земельных участков), в границах которого (которых) расположены здание, сооружение, объект незавершенного строительства | — |

| 1 | 2 | 3 |
|------|---|--|
| 4. | Уникальный учетный номер кадастрового квартала, в границах которого расположены здание, сооружение, объект незавершенного строительства | 13:05:0103001 |
| 5. | Адрес здания, сооружения, объекта незавершенного строительства | Российская Федерация, Республика Мордовия, Большеигнатовский р-н, Вармазейка с, Советская ул, д 16 |
| 5.1. | Сведения о местоположении здания, сооружения, объекта незавершенного строительства (при отсутствии адреса) в структурированном в соответствии с федеральной информационной адресной системой виде | — |
| 5.3. | Дополнительные сведения о местоположении | — |
| 6. | Иные сведения | — |

3. Пояснения к сведениям об объекте недвижимости с кадастровым номером 13:05:0103001:342 :

1. —

1. Сведения о характерных точках контура объекта недвижимости с кадастровым номером 13:05:0103001:343 :

Система координат МСК-13, зона 1 Зона № 1

| Обозначение характерных точек границ | Содержатся в Едином государственном реестре недвижимости | | | Определены в ходе выполнения комплексных кадастровых работ | | | Метод определения координат | Формулы, примененные для расчета средней квадратической погрешности определения координат характерных точек (Mt), м, с подставленными в такие формулы значениями и итоговые (вычисленные) значения Mt, м |
|--------------------------------------|--|---|-----------|--|--------------|-----------|---|--|
| | координаты, м | | Радиус, м | координаты, м | | Радиус, м | | |
| | X | Y | R | X | Y | R | | |
| 1 | 2 | 3 | 4 | 5 | 6 | 7 | 8 | 9 |
| н2570 | — | — | — | 479 982,75 | 1 314 955,68 | — | Метод спутниковых геодезических измерений (определений) | Вычислено с использованием программного обеспечения Topcon Tools v.7.1 лицензия № SRB 09169, Mt = 0,10 |
| н8030 | — | — | — | 479 988,11 | 1 314 956,93 | — | | |
| н8040 | — | — | — | 479 985,64 | 1 314 967,55 | — | | |

| 1 | 2 | 3 | 4 | 5 | 6 | 7 | 8 | 9 |
|-------|---|---|---|------------|--------------|---|---|--|
| н2560 | — | — | — | 479 980,28 | 1 314 966,30 | — | Метод спутниковых геодезических измерений (определений) | Вычислено с использованием программного обеспечения Topcon Tools v.7.1 лицензия № SRB 09169, Mt = 0,10 |
| н2570 | — | — | — | 479 982,75 | 1 314 955,68 | — | | |

2. Сведения о характеристиках объекта недвижимости с кадастровым номером 13:05:0103001:343 :

| № п/п | Наименование характеристики | Значение характеристики |
|-------|---|--|
| 1 | 2 | 3 |
| 1. | Вид объекта недвижимости | Здание |
| 2. | Ранее присвоенный государственный учетный номер (инвентарный) здания, сооружения, объекта незавершенного строительства | — |
| 3. | Кадастровый номер земельного участка (земельных участков), в границах которого (которых) расположены здание, сооружение, объект незавершенного строительства | — |
| 4. | Уникальный учетный номер кадастрового квартала, в границах которого расположены здание, сооружение, объект незавершенного строительства | 13:05:0103001 |
| 5. | Адрес здания, сооружения, объекта незавершенного строительства | Российская Федерация, Республика Мордовия, Большеигнатовский р-н, Вармазейка с, Советская ул, д 21 |
| 5.1. | Сведения о местоположении здания, сооружения, объекта незавершенного строительства (при отсутствии адреса) в структурированном в соответствии с федеральной информационной адресной системой виде | — |
| 5.3. | Дополнительные сведения о местоположении | — |
| 6. | Иные сведения | — |

3. Пояснения к сведениям об объекте недвижимости с кадастровым номером 13:05:0103001:343 :

| | |
|----|---|
| 1. | — |
|----|---|

1. Сведения о характерных точках контура объекта недвижимости с кадастровым номером 13:05:0103001:344 :

| Система координат | | | МСК-13, зона 1 | | | | Зона № 1 | |
|--------------------------------------|--|---|----------------|--|--------------|-----------|---|--|
| Обозначение характерных точек границ | Содержатся в Едином государственном реестре недвижимости | | | Определены в ходе выполнения комплексных кадастровых работ | | | Метод определения координат | Формулы, примененные для расчета средней квадратической погрешности определения координат характерных точек (Mt), м, с подставленными в такие формулы значениями и итоговые (вычисленные) значения Mt, м |
| | координаты, м | | Радиус, м | координаты, м | | Радиус, м | | |
| | X | Y | R | X | Y | R | | |
| 1 | 2 | 3 | 4 | 5 | 6 | 7 | 8 | 9 |
| н8050 | — | — | — | 479 975,74 | 1 314 987,58 | — | Метод спутниковых геодезических измерений (определений) | Вычислено с использованием программного обеспечения Topcon Tools v.7.1 лицензия № SRB 09169, Mt = 0,10 |
| н8060 | — | — | — | 479 986,00 | 1 314 990,45 | — | | |
| н8070 | — | — | — | 479 983,21 | 1 315 000,12 | — | | |
| н8080 | — | — | — | 479 972,95 | 1 314 997,25 | — | | |
| н8050 | — | — | — | 479 975,74 | 1 314 987,58 | — | | |
| н8050 | — | — | — | 479 975,74 | 1 314 987,58 | — | | |

2. Сведения о характеристиках объекта недвижимости с кадастровым номером 13:05:0103001:344 :

| № п/п | Наименование характеристики | Значение характеристики |
|-------|--|-------------------------|
| 1 | 2 | 3 |
| 1. | Вид объекта недвижимости | Здание |
| 2. | Ранее присвоенный государственный учетный номер (инвентарный) здания, сооружения, объекта незавершенного строительства | — |

| 1 | 2 | 3 |
|------|---|--|
| 3. | Кадастровый номер земельного участка (земельных участков), в границах которого (которых) расположены здание, сооружение, объект незавершенного строительства | — |
| 4. | Уникальный учетный номер кадастрового квартала, в границах которого расположены здание, сооружение, объект незавершенного строительства | 13:05:0103001 |
| 5. | Адрес здания, сооружения, объекта незавершенного строительства | Российская Федерация, Республика Мордовия, Большеигнатовский р-н, Вармазейка с, Советская ул, д 22 |
| 5.1. | Сведения о местоположении здания, сооружения, объекта незавершенного строительства (при отсутствии адреса) в структурированном в соответствии с федеральной информационной адресной системой виде | — |
| 5.3. | Дополнительные сведения о местоположении | — |
| 6. | Иные сведения | — |

3. Пояснения к сведениям об объекте недвижимости с кадастровым номером 13:05:0103001:344 :

| | |
|----|---|
| 1. | — |
|----|---|

1. Сведения о характерных точках контура объекта недвижимости с кадастровым номером 13:05:0103001:345 :

Система координат МСК-13, зона 1 Зона № 1

| Обозначение характерных точек границ | Содержатся в Едином государственном реестре недвижимости | | | Определены в ходе выполнения комплексных кадастровых работ | | | Метод определения координат | Формулы, примененные для расчета средней квадратической погрешности определения координат характерных точек (Mt), м, с подставленными в такие формулы значениями и итоговые (вычисленные) значения Mt, м |
|--------------------------------------|--|---|-----------|--|--------------|-----------|---|--|
| | координаты, м | | Радиус, м | координаты, м | | Радиус, м | | |
| | X | Y | R | X | Y | R | | |
| 1 | 2 | 3 | 4 | 5 | 6 | 7 | 8 | 9 |
| н8090 | — | — | — | 479 957,77 | 1 315 060,69 | — | Метод спутниковых геодезических измерений (определений) | Вычислено с использованием программного обеспечения Topcon Tools v.7.1 лицензия № SRB 09169, Mt = 0,10 |
| н8100 | — | — | — | 479 965,37 | 1 315 062,82 | — | | |

| 1 | 2 | 3 | 4 | 5 | 6 | 7 | 8 | 9 |
|-------|---|---|------------|--------------|--------------|---|---|--|
| н8110 | — | — | — | 479 961,93 | 1 315 075,07 | — | Метод спутниковых геодезических измерений (определений) | Вычислено с использованием программного обеспечения Topcon Tools v.7.1 лицензия № SRB 09169, Mt = 0,10 |
| н8120 | — | — | 479 954,33 | 1 315 072,94 | — | | | |
| н8090 | — | — | — | 479 957,77 | 1 315 060,69 | — | | |

2. Сведения о характеристиках объекта недвижимости с кадастровым номером 13:05:0103001:345 :

| № п/п | Наименование характеристики | Значение характеристики |
|-------|---|--|
| 1 | 2 | 3 |
| 1. | Вид объекта недвижимости | Здание |
| 2. | Ранее присвоенный государственный учетный номер (инвентарный) здания, сооружения, объекта незавершенного строительства | — |
| 3. | Кадастровый номер земельного участка (земельных участков), в границах которого (которых) расположены здание, сооружение, объект незавершенного строительства | — |
| 4. | Уникальный учетный номер кадастрового квартала, в границах которого расположены здание, сооружение, объект незавершенного строительства | 13:05:0103001 |
| 5. | Адрес здания, сооружения, объекта незавершенного строительства | Российская Федерация, Республика Мордовия, Большеигнатовский р-н, Вармазейка с, Советская ул, д 25 |
| 5.1. | Сведения о местоположении здания, сооружения, объекта незавершенного строительства (при отсутствии адреса) в структурированном в соответствии с федеральной информационной адресной системой виде | — |
| 5.3. | Дополнительные сведения о местоположении | — |
| 6. | Иные сведения | — |

3. Пояснения к сведениям об объекте недвижимости с кадастровым номером 13:05:0103001:345 :

| | |
|----|---|
| 1. | — |
|----|---|

1. Сведения о характерных точках контура объекта недвижимости с кадастровым номером 13:05:0103001:347 :

| Система координат | | МСК-13, зона 1 | | | | | Зона № 1 | |
|--------------------------------------|--|----------------|-----------|--|--------------|-----------|---|--|
| Обозначение характерных точек границ | Содержатся в Едином государственном реестре недвижимости | | | Определены в ходе выполнения комплексных кадастровых работ | | | Метод определения координат | Формулы, примененные для расчета средней квадратической погрешности определения координат характерных точек (Mt), м, с подставленными в такие формулы значениями и итоговые (вычисленные) значения Mt, м |
| | координаты, м | | Радиус, м | координаты, м | | Радиус, м | | |
| | X | Y | R | X | Y | R | | |
| 1 | 2 | 3 | 4 | 5 | 6 | 7 | 8 | 9 |
| н6330 | — | — | — | 479 868,19 | 1 314 212,49 | — | Метод спутниковых геодезических измерений (определений) | Вычислено с использованием программного обеспечения Topcon Tools v.7.1 лицензия № SRB 09169, Mt = 0,10 |
| н8130 | — | — | — | 479 871,93 | 1 314 222,18 | — | | |
| н8140 | — | — | — | 479 863,54 | 1 314 225,57 | — | | |
| н6320 | — | — | — | 479 859,80 | 1 314 215,88 | — | | |
| н6330 | — | — | — | 479 868,19 | 1 314 212,49 | — | | |
| н6330 | — | — | — | 479 868,19 | 1 314 212,49 | — | | |

2. Сведения о характеристиках объекта недвижимости с кадастровым номером 13:05:0103001:347 :

| № п/п | Наименование характеристики | Значение характеристики |
|-------|--|-------------------------|
| 1 | 2 | 3 |
| 1. | Вид объекта недвижимости | Здание |
| 2. | Ранее присвоенный государственный учетный номер (инвентарный) здания, сооружения, объекта незавершенного строительства | — |

| 1 | 2 | 3 |
|------|---|---|
| 3. | Кадастровый номер земельного участка (земельных участков), в границах которого (которых) расположены здание, сооружение, объект незавершенного строительства | — |
| 4. | Уникальный учетный номер кадастрового квартала, в границах которого расположены здание, сооружение, объект незавершенного строительства | 13:05:0103001 |
| 5. | Адрес здания, сооружения, объекта незавершенного строительства | Российская Федерация, Республика Мордовия, Большеигнатовский р-н, Вармазейка с, Советская ул, д 8 |
| 5.1. | Сведения о местоположении здания, сооружения, объекта незавершенного строительства (при отсутствии адреса) в структурированном в соответствии с федеральной информационной адресной системой виде | — |
| 5.3. | Дополнительные сведения о местоположении | — |
| 6. | Иные сведения | — |

3. Пояснения к сведениям об объекте недвижимости с кадастровым номером 13:05:0103001:347 :

| | |
|----|---|
| 1. | — |
|----|---|

1. Сведения о характерных точках контура объекта недвижимости с кадастровым номером 13:05:0103001:349 :

Система координат МСК-13, зона 1 Зона № 1

| Обозначение характерных точек границ | Содержатся в Едином государственном реестре недвижимости | | | Определены в ходе выполнения комплексных кадастровых работ | | | Метод определения координат | Формулы, примененные для расчета средней квадратической погрешности определения координат характерных точек (Mt), м, с подставленными в такие формулы значениями и итоговые (вычисленные) значения Mt, м |
|--------------------------------------|--|---|-----------|--|--------------|-----------|---|--|
| | координаты, м | | Радиус, м | координаты, м | | Радиус, м | | |
| | X | Y | R | X | Y | R | | |
| 1 | 2 | 3 | 4 | 5 | 6 | 7 | 8 | 9 |
| н8150 | — | — | — | 479 673,34 | 1 314 969,96 | — | Метод спутниковых геодезических измерений (определений) | Вычислено с использованием программного обеспечения Topcon Tools v.7.1 лицензия № SRB 09169, Mt = 0,10 |
| н8160 | — | — | — | 479 674,57 | 1 314 980,65 | — | | |

| 1 | 2 | 3 | 4 | 5 | 6 | 7 | 8 | 9 |
|-------|---|---|------------|--------------|--------------|---|---|--|
| н8170 | — | — | — | 479 667,48 | 1 314 981,49 | — | Метод спутниковых геодезических измерений (определений) | Вычислено с использованием программного обеспечения Topcon Tools v.7.1 лицензия № SRB 09169, Mt = 0,10 |
| н8180 | — | — | 479 666,25 | 1 314 970,80 | — | | | |
| н8150 | — | — | — | 479 673,34 | 1 314 969,96 | — | | |

2. Сведения о характеристиках объекта недвижимости с кадастровым номером 13:05:0103001:349 :

| № п/п | Наименование характеристики | Значение характеристики |
|-------|---|--|
| 1 | 2 | 3 |
| 1. | Вид объекта недвижимости | Здание |
| 2. | Ранее присвоенный государственный учетный номер (инвентарный) здания, сооружения, объекта незавершенного строительства | — |
| 3. | Кадастровый номер земельного участка (земельных участков), в границах которого (которых) расположены здание, сооружение, объект незавершенного строительства | — |
| 4. | Уникальный учетный номер кадастрового квартала, в границах которого расположены здание, сооружение, объект незавершенного строительства | 13:05:0103001 |
| 5. | Адрес здания, сооружения, объекта незавершенного строительства | Российская Федерация, Республика Мордовия, Большеигнатовский р-н, Вармазейка с, Кооперативная ул, д 27 |
| 5.1. | Сведения о местоположении здания, сооружения, объекта незавершенного строительства (при отсутствии адреса) в структурированном в соответствии с федеральной информационной адресной системой виде | — |
| 5.3. | Дополнительные сведения о местоположении | — |
| 6. | Иные сведения | — |

3. Пояснения к сведениям об объекте недвижимости с кадастровым номером 13:05:0103001:349 :

| | |
|----|---|
| 1. | — |
|----|---|

1. Сведения о характерных точках контура объекта недвижимости с кадастровым номером 13:05:0103001:350 :

| Система координат | | | МСК-13, зона 1 | | | | Зона № 1 | |
|--------------------------------------|--|---|----------------|--|--------------|-----------|---|--|
| Обозначение характерных точек границ | Содержатся в Едином государственном реестре недвижимости | | | Определены в ходе выполнения комплексных кадастровых работ | | | Метод определения координат | Формулы, примененные для расчета средней квадратической погрешности определения координат характерных точек (Mt), м, с подставленными в такие формулы значениями и итоговые (вычисленные) значения Mt, м |
| | координаты, м | | Радиус, м | координаты, м | | Радиус, м | | |
| | X | Y | R | X | Y | R | | |
| 1 | 2 | 3 | 4 | 5 | 6 | 7 | 8 | 9 |
| н8190 | — | — | — | 479 671,64 | 1 315 396,78 | — | Метод спутниковых геодезических измерений (определений) | Вычислено с использованием программного обеспечения Topcon Tools v.7.1 лицензия № SRB 09169, Mt = 0,10 |
| н8200 | — | — | — | 479 669,59 | 1 315 404,96 | — | | |
| н8210 | — | — | — | 479 658,86 | 1 315 402,27 | — | | |
| н8220 | — | — | — | 479 660,91 | 1 315 394,09 | — | | |
| н8190 | — | — | — | 479 671,64 | 1 315 396,78 | — | | |

2. Сведения о характеристиках объекта недвижимости с кадастровым номером 13:05:0103001:350 :

| № п/п | Наименование характеристики | Значение характеристики |
|-------|--|-------------------------|
| 1 | 2 | 3 |
| 1. | Вид объекта недвижимости | Здание |
| 2. | Ранее присвоенный государственный учетный номер (инвентарный) здания, сооружения, объекта незавершенного строительства | — |

| 1 | 2 | 3 |
|------|---|--|
| 3. | Кадастровый номер земельного участка (земельных участков), в границах которого (которых) расположены здание, сооружение, объект незавершенного строительства | — |
| 4. | Уникальный учетный номер кадастрового квартала, в границах которого расположены здание, сооружение, объект незавершенного строительства | 13:05:0103001 |
| 5. | Адрес здания, сооружения, объекта незавершенного строительства | Российская Федерация, Республика Мордовия, Большеигнатовский р-н, Вармазейка с, Кооперативная ул, д 36 |
| 5.1. | Сведения о местоположении здания, сооружения, объекта незавершенного строительства (при отсутствии адреса) в структурированном в соответствии с федеральной информационной адресной системой виде | — |
| 5.3. | Дополнительные сведения о местоположении | — |
| 6. | Иные сведения | — |

3. Пояснения к сведениям об объекте недвижимости с кадастровым номером 13:05:0103001:350 :

| | |
|----|---|
| 1. | — |
|----|---|

1. Сведения о характерных точках контура объекта недвижимости с кадастровым номером 13:05:0103001:351 :

Система координат МСК-13, зона 1 Зона № 1

| Обозначение характерных точек границ | Содержатся в Едином государственном реестре недвижимости | | | Определены в ходе выполнения комплексных кадастровых работ | | | Метод определения координат | Формулы, примененные для расчета средней квадратической погрешности определения координат характерных точек (Mt), м, с подставленными в такие формулы значениями и итоговые (вычисленные) значения Mt, м |
|--------------------------------------|--|---|-----------|--|--------------|-----------|---|--|
| | координаты, м | | Радиус, м | координаты, м | | Радиус, м | | |
| | X | Y | R | X | Y | R | | |
| 1 | 2 | 3 | 4 | 5 | 6 | 7 | 8 | 9 |
| н8230 | — | — | — | 479 668,53 | 1 314 442,95 | — | Метод спутниковых геодезических измерений (определений) | Вычислено с использованием программного обеспечения Topcon Tools v.7.1 лицензия № SRB 09169, Mt = 0,10 |
| н8240 | — | — | — | 479 675,34 | 1 314 442,31 | — | | |

| 1 | 2 | 3 | 4 | 5 | 6 | 7 | 8 | 9 |
|-------|---|---|---|------------|--------------|---|---|--|
| н8250 | — | — | — | 479 676,37 | 1 314 453,43 | — | Метод спутниковых геодезических измерений (определений) | Вычислено с использованием программного обеспечения Topcon Tools v.7.1 лицензия № SRB 09169, Mt = 0,10 |
| н5730 | — | — | — | 479 671,30 | 1 314 453,90 | — | | |
| н5740 | — | — | — | 479 671,17 | 1 314 452,46 | — | | |
| н5750 | — | — | — | 479 669,42 | 1 314 452,62 | — | | |
| н8230 | — | — | — | 479 668,53 | 1 314 442,95 | — | | |

2. Сведения о характеристиках объекта недвижимости с кадастровым номером 13:05:0103001:351 :

| № п/п | Наименование характеристики | Значение характеристики |
|-------|--|-------------------------|
| 1 | 2 | 3 |
| 1. | Вид объекта недвижимости | Здание |
| 2. | Ранее присвоенный государственный учетный номер (инвентарный) здания, сооружения, объекта незавершенного строительства | — |
| 3. | Кадастровый номер земельного участка (земельных участков), в границах которого (которых) расположены здание, сооружение, объект незавершенного строительства | — |
| 4. | Уникальный учетный номер кадастрового квартала, в границах которого расположены здание, сооружение, объект незавершенного строительства | 13:05:0103001 |

| 1 | 2 | | 3 | | | | | |
|--|---|---|---|--|--------------|-----------|---|--|
| 5. | Адрес здания, сооружения, объекта незавершенного строительства | | Российская Федерация, Республика Мордовия, Большеигнатовский р-н, Вармазейка с, Кооперативная ул, д 8 | | | | | |
| 5.1. | Сведения о местоположении здания, сооружения, объекта незавершенного строительства (при отсутствии адреса) в структурированном в соответствии с федеральной информационной адресной системой виде | | — | | | | | |
| 5.3. | Дополнительные сведения о местоположении | | — | | | | | |
| 6. | Иные сведения | | — | | | | | |
| 3. Пояснения к сведениям об объекте недвижимости с кадастровым номером | | | <u>13:05:0103001:351</u> : | | | | | |
| 1. | — | | — | | | | | |
| 1. Сведения о характерных точках контура объекта недвижимости с кадастровым номером | | | <u>13:05:0103001:352</u> : | | | | | |
| Система координат <u>МСК-13, зона 1</u> | | | Зона № <u>1</u> | | | | | |
| Обозначение характерных точек границ | Содержатся в Едином государственном реестре недвижимости | | | Определены в ходе выполнения комплексных кадастровых работ | | | Метод определения координат | Формулы, примененные для расчета средней квадратической погрешности определения координат характерных точек (Mt), м, с подставленными в такие формулы значениями и итоговые (вычисленные) значения Mt, м |
| | координаты, м | | Радиус, м | координаты, м | | Радиус, м | | |
| | X | Y | R | X | Y | R | | |
| 1 | 2 | 3 | 4 | 5 | 6 | 7 | 8 | 9 |
| н8260 | — | — | — | 479 945,04 | 1 315 104,85 | — | Метод спутниковых геодезических измерений (определений) | Вычислено с использованием программного обеспечения Topcon Tools v.7.1 лицензия № SRB 09169, Mt = 0,10 |
| н8270 | — | — | — | 479 954,13 | 1 315 106,53 | — | | |
| н8280 | — | — | — | 479 952,87 | 1 315 113,32 | — | | |

| 1 | 2 | 3 | 4 | 5 | 6 | 7 | 8 | 9 |
|-------|---|---|---|------------|--------------|---|---|--|
| н8290 | — | — | — | 479 943,78 | 1 315 111,64 | — | Метод спутниковых геодезических измерений (определений) | Вычислено с использованием программного обеспечения Topcon Tools v.7.1 лицензия № SRB 09169, Mt = 0,10 |
| н8260 | — | — | — | 479 945,04 | 1 315 104,85 | — | | |

2. Сведения о характеристиках объекта недвижимости с кадастровым номером 13:05:0103001:352 :

| № п/п | Наименование характеристики | Значение характеристики |
|-------|---|--|
| 1 | 2 | 3 |
| 1. | Вид объекта недвижимости | Здание |
| 2. | Ранее присвоенный государственный учетный номер (инвентарный) здания, сооружения, объекта незавершенного строительства | — |
| 3. | Кадастровый номер земельного участка (земельных участков), в границах которого (которых) расположены здание, сооружение, объект незавершенного строительства | — |
| 4. | Уникальный учетный номер кадастрового квартала, в границах которого расположены здание, сооружение, объект незавершенного строительства | 13:05:0103001 |
| 5. | Адрес здания, сооружения, объекта незавершенного строительства | Российская Федерация, Республика Мордовия, Большеигнатовский р-н, Вармазейка с, Советская ул, д 27 |
| 5.1. | Сведения о местоположении здания, сооружения, объекта незавершенного строительства (при отсутствии адреса) в структурированном в соответствии с федеральной информационной адресной системой виде | — |
| 5.3. | Дополнительные сведения о местоположении | — |
| 6. | Иные сведения | — |

3. Пояснения к сведениям об объекте недвижимости с кадастровым номером 13:05:0103001:352 :

| | |
|----|---|
| 1. | — |
|----|---|

1. Сведения о характерных точках контура объекта недвижимости с кадастровым номером 13:05:0103001:353 :

Система координат МСК-13, зона 1 Зона № 1

| Обозначение характерных точек границ | Содержатся в Едином государственном реестре недвижимости | | | Определены в ходе выполнения комплексных кадастровых работ | | | Метод определения координат | Формулы, примененные для расчета средней квадратической погрешности определения координат характерных точек (Mt), м, с подставленными в такие формулы значениями и итоговые (вычисленные) значения Mt, м |
|--------------------------------------|--|---|-----------|--|---|-----------|-----------------------------|--|
| | координаты, м | | Радиус, м | координаты, м | | Радиус, м | | |
| | X | Y | R | X | Y | R | | |
| 1 | 2 | 3 | 4 | 5 | 6 | 7 | 8 | 9 |

13:05:0103001:353(1)

| | | | | | | | | |
|-------|---|---|---|------------|--------------|---|---|--|
| н8300 | — | — | — | 480 171,11 | 1 315 286,53 | — | Метод спутниковых геодезических измерений (определений) | Вычислено с использованием программного обеспечения Topcon Tools v.7.1 лицензия № SRB 09169, Mt = 0,10 |
| н8310 | — | — | — | 480 170,19 | 1 315 296,92 | — | | |
| н8320 | — | — | — | 480 139,80 | 1 315 294,23 | — | | |
| н8330 | — | — | — | 480 140,72 | 1 315 283,85 | — | | |
| н8300 | — | — | — | 480 171,11 | 1 315 286,53 | — | | |

13:05:0103001:353(2)

| | | | | | | | | |
|-------|---|---|---|------------|--------------|---|---|--|
| н8340 | — | — | — | 479 918,80 | 1 315 209,96 | — | Метод спутниковых геодезических измерений (определений) | Вычислено с использованием программного обеспечения Topcon Tools v.7.1 лицензия № SRB 09169, Mt = 0,10 |
|-------|---|---|---|------------|--------------|---|---|--|

| 1 | 2 | 3 | 4 | 5 | 6 | 7 | 8 | 9 |
|-------|---|---|---|------------|--------------|---|---|--|
| н8350 | — | — | — | 479 927,21 | 1 315 212,07 | — | Метод спутниковых геодезических измерений (определений) | Вычислено с использованием программного обеспечения Topcon Tools v.7.1 лицензия № SRB 09169, Mt = 0,10 |
| н8360 | — | — | — | 479 924,62 | 1 315 222,38 | — | | |
| н8370 | — | — | — | 479 916,21 | 1 315 220,27 | — | | |
| н8340 | — | — | — | 479 918,80 | 1 315 209,96 | — | | |

2. Сведения о характеристиках объекта недвижимости с кадастровым номером 13:05:0103001:353 :

| № п/п | Наименование характеристики | Значение характеристики |
|-------|---|---|
| 1 | 2 | 3 |
| 1. | Вид объекта недвижимости | Здание |
| 2. | Ранее присвоенный государственный учетный номер (инвентарный) здания, сооружения, объекта незавершенного строительства | — |
| 3. | Кадастровый номер земельного участка (земельных участков), в границах которого (которых) расположены здание, сооружение, объект незавершенного строительства | — |
| 4. | Уникальный учетный номер кадастрового квартала, в границах которого расположены здание, сооружение, объект незавершенного строительства | 13:05:0103001 |
| 5. | Адрес здания, сооружения, объекта незавершенного строительства | Российская Федерация, Республика Мордовия, Большеигнатовский р-н, Вармазейка с, Советская ул, д 32а |
| 5.1. | Сведения о местоположении здания, сооружения, объекта незавершенного строительства (при отсутствии адреса) в структурированном в соответствии с федеральной информационной адресной системой виде | — |
| 5.3. | Дополнительные сведения о местоположении | — |

| | | | | | | | | |
|---|--|---|-----------|--|--------------|-----------|---|--|
| 1 | 2 | | | | | 3 | | |
| 6. | Иные сведения | | | | | — | | |
| 3. Пояснения к сведениям об объекте недвижимости с кадастровым номером <u>13:05:0103001:353</u> : | | | | | | | | |
| 1. | — | | | | | | | |
| 1. Сведения о характерных точках контура объекта недвижимости с кадастровым номером <u>13:05:0103001:358</u> : | | | | | | | | |
| Система координат <u>МСК-13, зона 1</u> | | | | Зона № <u>1</u> | | | | |
| Обозначение характерных точек границ | Содержатся в Едином государственном реестре недвижимости | | | Определены в ходе выполнения комплексных кадастровых работ | | | Метод определения координат | Формулы, примененные для расчета средней квадратической погрешности определения координат характерных точек (Mt), м, с подставленными в такие формулы значениями и итоговые (вычисленные) значения Mt, м |
| | координаты, м | | Радиус, м | координаты, м | | Радиус, м | | |
| | X | Y | R | X | Y | R | | |
| 1 | 2 | 3 | 4 | 5 | 6 | 7 | 8 | 9 |
| н8380 | — | — | — | 479 713,44 | 1 314 924,77 | — | Метод спутниковых геодезических измерений (определений) | Вычислено с использованием программного обеспечения Topcon Tools v.7.1 лицензия № SRB 09169, Mt = 0,10 |
| н8390 | — | — | — | 479 721,29 | 1 314 923,03 | — | | |
| н8400 | — | — | — | 479 723,57 | 1 314 935,97 | — | | |
| н8410 | — | — | — | 479 718,17 | 1 314 937,19 | — | | |
| н8420 | — | — | — | 479 717,77 | 1 314 934,95 | — | | |

| 1 | 2 | 3 | 4 | 5 | 6 | 7 | 8 | 9 |
|-------|---|---|---|------------|--------------|---|---|--|
| н8430 | — | — | — | 479 715,38 | 1 314 935,37 | — | Метод спутниковых геодезических измерений (определений) | Вычислено с использованием программного обеспечения Topcon Tools v.7.1 лицензия № SRB 09169, Mt = 0,10 |
| н8380 | — | — | — | 479 713,44 | 1 314 924,77 | — | | |

2. Сведения о характеристиках объекта недвижимости с кадастровым номером 13:05:0103001:358 :

| № п/п | Наименование характеристики | Значение характеристики |
|-------|---|---|
| 1 | 2 | 3 |
| 1. | Вид объекта недвижимости | Здание |
| 2. | Ранее присвоенный государственный учетный номер (инвентарный) здания, сооружения, объекта незавершенного строительства | — |
| 3. | Кадастровый номер земельного участка (земельных участков), в границах которого (которых) расположены здание, сооружение, объект незавершенного строительства | — |
| 4. | Уникальный учетный номер кадастрового квартала, в границах которого расположены здание, сооружение, объект незавершенного строительства | 13:05:0103001 |
| 5. | Адрес здания, сооружения, объекта незавершенного строительства | Российская Федерация, Республика Мордовия, Большеигнатовский р-н, Вармазейка с, Кооперативная ул, д 1 |
| 5.1. | Сведения о местоположении здания, сооружения, объекта незавершенного строительства (при отсутствии адреса) в структурированном в соответствии с федеральной информационной адресной системой виде | — |
| 5.3. | Дополнительные сведения о местоположении | — |
| 6. | Иные сведения | — |

3. Пояснения к сведениям об объекте недвижимости с кадастровым номером 13:05:0103001:358 :

| | |
|----|---|
| 1. | — |
|----|---|

1. Сведения о характерных точках контура объекта недвижимости с кадастровым номером 13:05:0103001:359 :

| Система координат | | | МСК-13, зона 1 | | | | Зона № 1 | |
|--------------------------------------|--|---|----------------|--|--------------|-----------|---|--|
| Обозначение характерных точек границ | Содержатся в Едином государственном реестре недвижимости | | | Определены в ходе выполнения комплексных кадастровых работ | | | Метод определения координат | Формулы, примененные для расчета средней квадратической погрешности определения координат характерных точек (Mt), м, с подставленными в такие формулы значениями и итоговые (вычисленные) значения Mt, м |
| | координаты, м | | Радиус, м | координаты, м | | Радиус, м | | |
| | X | Y | R | X | Y | R | | |
| 1 | 2 | 3 | 4 | 5 | 6 | 7 | 8 | 9 |
| н8440 | — | — | — | 479 655,16 | 1 314 827,05 | — | Метод спутниковых геодезических измерений (определений) | Вычислено с использованием программного обеспечения Topcon Tools v.7.1 лицензия № SRB 09169, Mt = 0,10 |
| н8450 | — | — | — | 479 655,98 | 1 314 836,37 | — | | |
| н8460 | — | — | — | 479 649,38 | 1 314 836,89 | — | | |
| н8470 | — | — | — | 479 648,56 | 1 314 827,57 | — | | |
| н8440 | — | — | — | 479 655,16 | 1 314 827,05 | — | | |
| н8440 | — | — | — | 479 655,16 | 1 314 827,05 | — | | |

2. Сведения о характеристиках объекта недвижимости с кадастровым номером 13:05:0103001:359 :

| № п/п | Наименование характеристики | Значение характеристики |
|-------|--|-------------------------|
| 1 | 2 | 3 |
| 1. | Вид объекта недвижимости | Здание |
| 2. | Ранее присвоенный государственный учетный номер (инвентарный) здания, сооружения, объекта незавершенного строительства | — |

| 1 | 2 | 3 |
|------|---|--|
| 3. | Кадастровый номер земельного участка (земельных участков), в границах которого (которых) расположены здание, сооружение, объект незавершенного строительства | — |
| 4. | Уникальный учетный номер кадастрового квартала, в границах которого расположены здание, сооружение, объект незавершенного строительства | 13:05:0103001 |
| 5. | Адрес здания, сооружения, объекта незавершенного строительства | Российская Федерация, Республика Мордовия, Большеигнатовский р-н, Вармазейка с, Кооперативная ул, д 26 |
| 5.1. | Сведения о местоположении здания, сооружения, объекта незавершенного строительства (при отсутствии адреса) в структурированном в соответствии с федеральной информационной адресной системой виде | — |
| 5.3. | Дополнительные сведения о местоположении | — |
| 6. | Иные сведения | — |

3. Пояснения к сведениям об объекте недвижимости с кадастровым номером 13:05:0103001:359 :

| | |
|----|---|
| 1. | — |
|----|---|

1. Сведения о характерных точках контура объекта недвижимости с кадастровым номером 13:05:0103001:360 :

Система координат МСК-13, зона 1 Зона № 1

| Обозначение характерных точек границ | Содержатся в Едином государственном реестре недвижимости | | | Определены в ходе выполнения комплексных кадастровых работ | | | Метод определения координат | Формулы, примененные для расчета средней квадратической погрешности определения координат характерных точек (Mt), м, с подставленными в такие формулы значениями и итоговые (вычисленные) значения Mt, м |
|--------------------------------------|--|---|-----------|--|--------------|-----------|---|--|
| | координаты, м | | Радиус, м | координаты, м | | Радиус, м | | |
| | X | Y | R | X | Y | R | | |
| 1 | 2 | 3 | 4 | 5 | 6 | 7 | 8 | 9 |
| н8480 | — | — | — | 479 628,88 | 1 315 545,91 | — | Метод спутниковых геодезических измерений (определений) | Вычислено с использованием программного обеспечения Topcon Tools v.7.1 лицензия № SRB 09169, Mt = 0,10 |
| н380 | — | — | — | 479 638,50 | 1 315 547,90 | — | | |

| 1 | 2 | 3 | 4 | 5 | 6 | 7 | 8 | 9 |
|-------|---|---|------------|--------------|--------------|---|---|--|
| н8490 | — | — | — | 479 636,64 | 1 315 556,90 | — | Метод спутниковых геодезических измерений (определений) | Вычислено с использованием программного обеспечения Topcon Tools v.7.1 лицензия № SRB 09169, Mt = 0,10 |
| н8500 | — | — | 479 627,02 | 1 315 554,91 | — | | | |
| н8480 | — | — | — | 479 628,88 | 1 315 545,91 | — | | |

2. Сведения о характеристиках объекта недвижимости с кадастровым номером 13:05:0103001:360 :

| № п/п | Наименование характеристики | Значение характеристики |
|-------|---|--|
| 1 | 2 | 3 |
| 1. | Вид объекта недвижимости | Здание |
| 2. | Ранее присвоенный государственный учетный номер (инвентарный) здания, сооружения, объекта незавершенного строительства | — |
| 3. | Кадастровый номер земельного участка (земельных участков), в границах которого (которых) расположены здание, сооружение, объект незавершенного строительства | — |
| 4. | Уникальный учетный номер кадастрового квартала, в границах которого расположены здание, сооружение, объект незавершенного строительства | 13:05:0103001 |
| 5. | Адрес здания, сооружения, объекта незавершенного строительства | Российская Федерация, Республика Мордовия, Большеигнатовский р-н, Вармазейка с, Кооперативная ул, д 40 |
| 5.1. | Сведения о местоположении здания, сооружения, объекта незавершенного строительства (при отсутствии адреса) в структурированном в соответствии с федеральной информационной адресной системой виде | — |
| 5.3. | Дополнительные сведения о местоположении | — |
| 6. | Иные сведения | — |

3. Пояснения к сведениям об объекте недвижимости с кадастровым номером 13:05:0103001:360 :

| | |
|----|---|
| 1. | — |
|----|---|

| 1. Сведения о характерных точках контура объекта недвижимости с кадастровым номером | | | | | | | 13:05:0103001:361 | |
|---|--|---|-----------|--|--------------|-----------|---|--|
| Система координат | | | | МСК-13, зона 1 | | | Зона № 1 | |
| Обозначение характерных точек границ | Содержатся в Едином государственном реестре недвижимости | | | Определены в ходе выполнения комплексных кадастровых работ | | | Метод определения координат | Формулы, примененные для расчета средней квадратической погрешности определения координат характерных точек (Mt), м, с подставленными в такие формулы значениями и итоговые (вычисленные) значения Mt, м |
| | координаты, м | | Радиус, м | координаты, м | | Радиус, м | | |
| | X | Y | R | X | Y | R | | |
| 1 | 2 | 3 | 4 | 5 | 6 | 7 | 8 | 9 |
| н8510 | — | — | — | 479 712,43 | 1 315 445,75 | — | Метод спутниковых геодезических измерений (определений) | Вычислено с использованием программного обеспечения Topcon Tools v.7.1 лицензия № SRB 09169, Mt = 0,10 |
| н8520 | — | — | — | 479 709,91 | 1 315 460,43 | — | | |
| н8530 | — | — | — | 479 706,22 | 1 315 459,80 | — | | |
| н8540 | — | — | — | 479 706,82 | 1 315 456,29 | — | | |
| н8550 | — | — | — | 479 700,25 | 1 315 455,16 | — | | |
| н8560 | — | — | — | 479 702,16 | 1 315 443,99 | — | | |

| 1 | 2 | 3 | 4 | 5 | 6 | 7 | 8 | 9 |
|-------|---|---|---|------------|--------------|---|---|--|
| н8510 | — | — | — | 479 712,43 | 1 315 445,75 | — | Метод спутниковых геодезических измерений (определений) | Вычислено с использованием программного обеспечения Topcon Tools v.7.1 лицензия № SRB 09169, Mt = 0,10 |

2. Сведения о характеристиках объекта недвижимости с кадастровым номером 13:05:0103001:361 :

| № п/п | Наименование характеристики | Значение характеристики |
|-------|---|--|
| 1 | 2 | 3 |
| 1. | Вид объекта недвижимости | Здание |
| 2. | Ранее присвоенный государственный учетный номер (инвентарный) здания, сооружения, объекта незавершенного строительства | — |
| 3. | Кадастровый номер земельного участка (земельных участков), в границах которого (которых) расположены здание, сооружение, объект незавершенного строительства | — |
| 4. | Уникальный учетный номер кадастрового квартала, в границах которого расположены здание, сооружение, объект незавершенного строительства | 13:05:0103001 |
| 5. | Адрес здания, сооружения, объекта незавершенного строительства | Российская Федерация, Республика Мордовия, Большеигнатовский р-н, Вармазейка с, Кооперативная ул, д 51 |
| 5.1. | Сведения о местоположении здания, сооружения, объекта незавершенного строительства (при отсутствии адреса) в структурированном в соответствии с федеральной информационной адресной системой виде | — |
| 5.3. | Дополнительные сведения о местоположении | — |
| 6. | Иные сведения | — |

3. Пояснения к сведениям об объекте недвижимости с кадастровым номером 13:05:0103001:361 :

| | |
|----|---|
| 1. | — |
|----|---|

| 1. Сведения о характерных точках контура объекта недвижимости с кадастровым номером | | | | | | | 13:05:0103001:363 | |
|---|--|---|-----------|--|--------------|-----------|---|--|
| Система координат | | | | МСК-13, зона 1 | | | Зона № 1 | |
| Обозначение характерных точек границ | Содержатся в Едином государственном реестре недвижимости | | | Определены в ходе выполнения комплексных кадастровых работ | | | Метод определения координат | Формулы, примененные для расчета средней квадратической погрешности определения координат характерных точек (Mt), м, с подставленными в такие формулы значениями и итоговые (вычисленные) значения Mt, м |
| | координаты, м | | Радиус, м | координаты, м | | Радиус, м | | |
| | X | Y | R | X | Y | R | | |
| 1 | 2 | 3 | 4 | 5 | 6 | 7 | 8 | 9 |
| н8570 | — | — | — | 479 691,26 | 1 314 584,56 | — | Метод спутниковых геодезических измерений (определений) | Вычислено с использованием программного обеспечения Topcon Tools v.7.1 лицензия № SRB 09169, Mt = 0,10 |
| н8580 | — | — | — | 479 692,04 | 1 314 595,12 | — | | |
| н8590 | — | — | — | 479 690,08 | 1 314 595,27 | — | | |
| н8600 | — | — | — | 479 690,10 | 1 314 595,59 | — | | |
| н8610 | — | — | — | 479 684,21 | 1 314 596,03 | — | | |
| н8620 | — | — | — | 479 683,40 | 1 314 585,14 | — | | |

| 1 | 2 | 3 | 4 | 5 | 6 | 7 | 8 | 9 |
|-------|---|---|---|------------|--------------|---|---|--|
| н8570 | — | — | — | 479 691,26 | 1 314 584,56 | — | Метод спутниковых геодезических измерений (определений) | Вычислено с использованием программного обеспечения Topcon Tools v.7.1 лицензия № SRB 09169, Mt = 0,10 |

2. Сведения о характеристиках объекта недвижимости с кадастровым номером 13:05:0103001:363 :

| № п/п | Наименование характеристики | Значение характеристики |
|-------|---|---|
| 1 | 2 | 3 |
| 1. | Вид объекта недвижимости | Здание |
| 2. | Ранее присвоенный государственный учетный номер (инвентарный) здания, сооружения, объекта незавершенного строительства | — |
| 3. | Кадастровый номер земельного участка (земельных участков), в границах которого (которых) расположены здание, сооружение, объект незавершенного строительства | — |
| 4. | Уникальный учетный номер кадастрового квартала, в границах которого расположены здание, сооружение, объект незавершенного строительства | 13:05:0103001 |
| 5. | Адрес здания, сооружения, объекта незавершенного строительства | Российская Федерация, Республика Мордовия, Большеигнатовский р-н, Вармазейка с, Кооперативная ул, д 5 |
| 5.1. | Сведения о местоположении здания, сооружения, объекта незавершенного строительства (при отсутствии адреса) в структурированном в соответствии с федеральной информационной адресной системой виде | — |
| 5.3. | Дополнительные сведения о местоположении | — |
| 6. | Иные сведения | — |

3. Пояснения к сведениям об объекте недвижимости с кадастровым номером 13:05:0103001:363 :

| | |
|----|---|
| 1. | — |
|----|---|

1. Сведения о характерных точках контура объекта недвижимости с кадастровым номером 13:05:0103001:366 :

| Система координат | | МСК-13, зона 1 | | | | | Зона № 1 | |
|--------------------------------------|--|----------------|-----------|--|--------------|-----------|---|--|
| Обозначение характерных точек границ | Содержатся в Едином государственном реестре недвижимости | | | Определены в ходе выполнения комплексных кадастровых работ | | | Метод определения координат | Формулы, примененные для расчета средней квадратической погрешности определения координат характерных точек (Mt), м, с подставленными в такие формулы значениями и итоговые (вычисленные) значения Mt, м |
| | координаты, м | | Радиус, м | координаты, м | | Радиус, м | | |
| | X | Y | R | X | Y | R | | |
| 1 | 2 | 3 | 4 | 5 | 6 | 7 | 8 | 9 |
| н8630 | — | — | — | 479 916,36 | 1 314 441,22 | — | Метод спутниковых геодезических измерений (определений) | Вычислено с использованием программного обеспечения Topcon Tools v.7.1 лицензия № SRB 09169, Mt = 0,10 |
| н8640 | — | — | — | 479 917,80 | 1 314 448,56 | — | | |
| н8650 | — | — | — | 479 907,29 | 1 314 450,21 | — | | |
| н8660 | — | — | — | 479 905,88 | 1 314 442,93 | — | | |
| н8630 | — | — | — | 479 916,36 | 1 314 441,22 | — | | |

2. Сведения о характеристиках объекта недвижимости с кадастровым номером 13:05:0103001:366 :

| № п/п | Наименование характеристики | Значение характеристики |
|-------|--|-------------------------|
| 1 | 2 | 3 |
| 1. | Вид объекта недвижимости | Здание |
| 2. | Ранее присвоенный государственный учетный номер (инвентарный) здания, сооружения, объекта незавершенного строительства | — |

| 1 | 2 | 3 |
|------|---|--|
| 3. | Кадастровый номер земельного участка (земельных участков), в границах которого (которых) расположены здание, сооружение, объект незавершенного строительства | — |
| 4. | Уникальный учетный номер кадастрового квартала, в границах которого расположены здание, сооружение, объект незавершенного строительства | 13:05:0103001 |
| 5. | Адрес здания, сооружения, объекта незавершенного строительства | Российская Федерация, Республика Мордовия, Большеигнатовский р-н, Вармазейка с, Советская ул, д 13 |
| 5.1. | Сведения о местоположении здания, сооружения, объекта незавершенного строительства (при отсутствии адреса) в структурированном в соответствии с федеральной информационной адресной системой виде | — |
| 5.3. | Дополнительные сведения о местоположении | — |
| 6. | Иные сведения | — |

3. Пояснения к сведениям об объекте недвижимости с кадастровым номером 13:05:0103001:366 :

| | |
|----|---|
| 1. | — |
|----|---|

1. Сведения о характерных точках контура объекта недвижимости с кадастровым номером 13:05:0103001:368 :

Система координат МСК-13, зона 1 Зона № 1

| Обозначение характерных точек границ | Содержатся в Едином государственном реестре недвижимости | | | Определены в ходе выполнения комплексных кадастровых работ | | | Метод определения координат | Формулы, примененные для расчета средней квадратической погрешности определения координат характерных точек (Mt), м, с подставленными в такие формулы значениями и итоговые (вычисленные) значения Mt, м |
|--------------------------------------|--|---|-----------|--|--------------|-----------|---|--|
| | координаты, м | | Радиус, м | координаты, м | | Радиус, м | | |
| | X | Y | R | X | Y | R | | |
| 1 | 2 | 3 | 4 | 5 | 6 | 7 | 8 | 9 |
| н8670 | — | — | — | 479 927,28 | 1 315 180,04 | — | Метод спутниковых геодезических измерений (определений) | Вычислено с использованием программного обеспечения Topcon Tools v.7.1 лицензия № SRB 09169, Mt = 0,10 |
| н8680 | — | — | — | 479 930,81 | 1 315 180,92 | — | | |

| 1 | 2 | 3 | 4 | 5 | 6 | 7 | 8 | 9 |
|-------|---|---|---|------------|--------------|---|---|--|
| н8690 | — | — | — | 479 931,22 | 1 315 179,24 | — | Метод спутниковых геодезических измерений (определений) | Вычислено с использованием программного обеспечения Topcon Tools v.7.1 лицензия № SRB 09169, Mt = 0,10 |
| н8700 | — | — | — | 479 935,84 | 1 315 180,39 | — | | |
| н8710 | — | — | — | 479 932,72 | 1 315 192,94 | — | | |
| н8720 | — | — | — | 479 924,58 | 1 315 190,92 | — | | |
| н8670 | — | — | — | 479 927,28 | 1 315 180,04 | — | | |

2. Сведения о характеристиках объекта недвижимости с кадастровым номером 13:05:0103001:368 :

| № п/п | Наименование характеристики | Значение характеристики |
|-------|--|-------------------------|
| 1 | 2 | 3 |
| 1. | Вид объекта недвижимости | Здание |
| 2. | Ранее присвоенный государственный учетный номер (инвентарный) здания, сооружения, объекта незавершенного строительства | — |
| 3. | Кадастровый номер земельного участка (земельных участков), в границах которого (которых) расположены здание, сооружение, объект незавершенного строительства | — |
| 4. | Уникальный учетный номер кадастрового квартала, в границах которого расположены здание, сооружение, объект незавершенного строительства | 13:05:0103001 |

| 1 | 2 | 3 |
|------|---|--|
| 5. | Адрес здания, сооружения, объекта незавершенного строительства | Российская Федерация, Республика Мордовия, Большеигнатовский р-н, Вармазейка с, Советская ул, д 29 |
| 5.1. | Сведения о местоположении здания, сооружения, объекта незавершенного строительства (при отсутствии адреса) в структурированном в соответствии с федеральной информационной адресной системой виде | — |
| 5.3. | Дополнительные сведения о местоположении | — |
| 6. | Иные сведения | — |

3. Пояснения к сведениям об объекте недвижимости с кадастровым номером 13:05:0103001:368 :

| | |
|----|---|
| 1. | — |
|----|---|

1. Сведения о характерных точках контура объекта недвижимости с кадастровым номером 13:05:0103001:369 :

| | | | |
|-------------------|-----------------------|--------|----------|
| Система координат | <u>МСК-13, зона 1</u> | Зона № | <u>1</u> |
|-------------------|-----------------------|--------|----------|

| Обозначение характерных точек границ | Содержатся в Едином государственном реестре недвижимости | | | Определены в ходе выполнения комплексных кадастровых работ | | | Метод определения координат | Формулы, примененные для расчета средней квадратической погрешности определения координат характерных точек (Mt), м, с подставленными в такие формулы значениями и итоговые (вычисленные) значения Mt, м |
|--------------------------------------|--|---|-----------|--|--------------|-----------|---|--|
| | координаты, м | | Радиус, м | координаты, м | | Радиус, м | | |
| | X | Y | R | X | Y | R | | |
| 1 | 2 | 3 | 4 | 5 | 6 | 7 | 8 | 9 |
| н1610 | — | — | — | 479 787,98 | 1 314 053,76 | — | Метод спутниковых геодезических измерений (определений) | Вычислено с использованием программного обеспечения Topcon Tools v.7.1 лицензия № SRB 09169, Mt = 0,10 |
| н8730 | — | — | — | 479 790,66 | 1 314 053,03 | — | | |
| н8740 | — | — | — | 479 790,22 | 1 314 050,84 | — | | |

| 1 | 2 | 3 | 4 | 5 | 6 | 7 | 8 | 9 |
|-------|---|---|------------|--------------|--------------|---|---|--|
| н8750 | — | — | — | 479 795,39 | 1 314 049,80 | — | Метод спутниковых геодезических измерений (определений) | Вычислено с использованием программного обеспечения Topcon Tools v.7.1 лицензия № SRB 09169, Mt = 0,10 |
| н8760 | — | — | 479 799,51 | 1 314 066,68 | — | | | |
| н8770 | — | — | 479 791,59 | 1 314 068,61 | — | | | |
| н1610 | — | — | 479 787,98 | 1 314 053,76 | — | | | |

2. Сведения о характеристиках объекта недвижимости с кадастровым номером 13:05:0103001:369 :

| № п/п | Наименование характеристики | Значение характеристики |
|-------|---|---|
| 1 | 2 | 3 |
| 1. | Вид объекта недвижимости | Здание |
| 2. | Ранее присвоенный государственный учетный номер (инвентарный) здания, сооружения, объекта незавершенного строительства | — |
| 3. | Кадастровый номер земельного участка (земельных участков), в границах которого (которых) расположены здание, сооружение, объект незавершенного строительства | — |
| 4. | Уникальный учетный номер кадастрового квартала, в границах которого расположены здание, сооружение, объект незавершенного строительства | 13:05:0103001 |
| 5. | Адрес здания, сооружения, объекта незавершенного строительства | Российская Федерация, Республика Мордовия, Большеигнатовский р-н, Вармазейка с, Советская ул, д 3 |
| 5.1. | Сведения о местоположении здания, сооружения, объекта незавершенного строительства (при отсутствии адреса) в структурированном в соответствии с федеральной информационной адресной системой виде | — |
| 5.3. | Дополнительные сведения о местоположении | — |

| | | |
|----|---------------|---|
| 1 | 2 | 3 |
| 6. | Иные сведения | — |

3. Пояснения к сведениям об объекте недвижимости с кадастровым номером 13:05:0103001:369 :

| | |
|----|---|
| 1. | — |
|----|---|

1. Сведения о характерных точках контура объекта недвижимости с кадастровым номером 13:05:0103001:370 :

| | | |
|-------------------|-----------------------|-----------------|
| Система координат | <u>МСК-13, зона 1</u> | Зона № <u>1</u> |
|-------------------|-----------------------|-----------------|

| Обозначение характерных точек границ | Содержатся в Едином государственном реестре недвижимости | | | Определены в ходе выполнения комплексных кадастровых работ | | | Метод определения координат | Формулы, примененные для расчета средней квадратической погрешности определения координат характерных точек (Mt), м, с подставленными в такие формулы значениями и итоговые (вычисленные) значения Mt, м |
|--------------------------------------|--|---|-----------|--|--------------|-----------|---|--|
| | координаты, м | | Радиус, м | координаты, м | | Радиус, м | | |
| | X | Y | R | X | Y | R | | |
| 1 | 2 | 3 | 4 | 5 | 6 | 7 | 8 | 9 |
| н8780 | — | — | — | 479 921,00 | 1 315 201,20 | — | Метод спутниковых геодезических измерений (определений) | Вычислено с использованием программного обеспечения Topcon Tools v.7.1 лицензия № SRB 09169, Mt = 0,10 |
| н8790 | — | — | — | 479 930,42 | 1 315 203,56 | — | | |
| н8800 | — | — | — | 479 928,22 | 1 315 212,32 | — | | |
| н8340 | — | — | — | 479 918,80 | 1 315 209,96 | — | | |
| н8780 | — | — | — | 479 921,00 | 1 315 201,20 | — | | |

2. Сведения о характеристиках объекта недвижимости с кадастровым номером 13:05:0103001:370 :

| № п/п | Наименование характеристики | Значение характеристики |
|-------|-----------------------------|-------------------------|
|-------|-----------------------------|-------------------------|

| 1 | 2 | 3 |
|------|---|--|
| 1. | Вид объекта недвижимости | Здание |
| 2. | Ранее присвоенный государственный учетный номер (инвентарный) здания, сооружения, объекта незавершенного строительства | — |
| 3. | Кадастровый номер земельного участка (земельных участков), в границах которого (которых) расположены здание, сооружение, объект незавершенного строительства | — |
| 4. | Уникальный учетный номер кадастрового квартала, в границах которого расположены здание, сооружение, объект незавершенного строительства | 13:05:0103001 |
| 5. | Адрес здания, сооружения, объекта незавершенного строительства | Российская Федерация, Республика Мордовия, Большеигнатовский р-н, Вармазейка с, Советская ул, д 32 |
| 5.1. | Сведения о местоположении здания, сооружения, объекта незавершенного строительства (при отсутствии адреса) в структурированном в соответствии с федеральной информационной адресной системой виде | — |
| 5.3. | Дополнительные сведения о местоположении | — |
| 6. | Иные сведения | — |

3. Пояснения к сведениям об объекте недвижимости с кадастровым номером 13:05:0103001:370 :

1. —

1. Сведения о характерных точках контура объекта недвижимости с кадастровым номером 13:05:0103001:371 :

Система координат МСК-13, зона 1 Зона № 1

| Обозначение характерных точек границ | Содержатся в Едином государственном реестре недвижимости | | | Определены в ходе выполнения комплексных кадастровых работ | | | Метод определения координат | Формулы, примененные для расчета средней квадратической погрешности определения координат характерных точек (Mt), м, с подставленными в такие формулы значениями и итоговые (вычисленные) значения Mt, м |
|--------------------------------------|--|---|-----------|--|--------------|-----------|---|--|
| | координаты, м | | Радиус, м | координаты, м | | Радиус, м | | |
| | X | Y | R | X | Y | R | | |
| 1 | 2 | 3 | 4 | 5 | 6 | 7 | 8 | 9 |
| n881O | — | — | — | 479 889,00 | 1 315 381,35 | — | Метод спутниковых геодезических измерений (определений) | Вычислено с использованием программного обеспечения Topcon Tools v.7.1 лицензия № SRB 09169, Mt = 0,10 |

| 1 | 2 | 3 | 4 | 5 | 6 | 7 | 8 | 9 |
|-------|---|---|---|------------|--------------|---|---|--|
| н8820 | — | — | — | 479 886,52 | 1 315 392,55 | — | Метод спутниковых геодезических измерений (определений) | Вычислено с использованием программного обеспечения Topcon Tools v.7.1 лицензия № SRB 09169, Mt = 0,10 |
| н8830 | — | — | — | 479 876,24 | 1 315 390,27 | — | | |
| н8840 | — | — | — | 479 878,72 | 1 315 379,07 | — | | |
| н8810 | — | — | — | 479 889,00 | 1 315 381,35 | — | | |

2. Сведения о характеристиках объекта недвижимости с кадастровым номером 13:05:0103001:371 :

| № п/п | Наименование характеристики | Значение характеристики |
|-------|---|--|
| 1 | 2 | 3 |
| 1. | Вид объекта недвижимости | Здание |
| 2. | Ранее присвоенный государственный учетный номер (инвентарный) здания, сооружения, объекта незавершенного строительства | — |
| 3. | Кадастровый номер земельного участка (земельных участков), в границах которого (которых) расположены здание, сооружение, объект незавершенного строительства | — |
| 4. | Уникальный учетный номер кадастрового квартала, в границах которого расположены здание, сооружение, объект незавершенного строительства | 13:05:0103001 |
| 5. | Адрес здания, сооружения, объекта незавершенного строительства | Российская Федерация, Республика Мордовия, Большеигнатовский р-н, Вармазейка с, Советская ул, д 33 |
| 5.1. | Сведения о местоположении здания, сооружения, объекта незавершенного строительства (при отсутствии адреса) в структурированном в соответствии с федеральной информационной адресной системой виде | — |
| 5.3. | Дополнительные сведения о местоположении | — |

| | | |
|----|---------------|---|
| 1 | 2 | 3 |
| 6. | Иные сведения | — |

3. Пояснения к сведениям об объекте недвижимости с кадастровым номером 13:05:0103001:371 :

| | |
|----|---|
| 1. | — |
|----|---|

1. Сведения о характерных точках контура объекта недвижимости с кадастровым номером 13:05:0103001:372 :

Система координат МСК-13, зона 1 Зона № 1

| Обозначение характерных точек границ | Содержатся в Едином государственном реестре недвижимости | | | Определены в ходе выполнения комплексных кадастровых работ | | | Метод определения координат | Формулы, примененные для расчета средней квадратической погрешности определения координат характерных точек (Mt), м, с подставленными в такие формулы значениями и итоговые (вычисленные) значения Mt, м |
|--------------------------------------|--|---|-----------|--|--------------|-----------|---|--|
| | координаты, м | | Радиус, м | координаты, м | | Радиус, м | | |
| | X | Y | R | X | Y | R | | |
| 1 | 2 | 3 | 4 | 5 | 6 | 7 | 8 | 9 |
| н8850 | — | — | — | 479 765,62 | 1 315 824,77 | — | Метод спутниковых геодезических измерений (определений) | Вычислено с использованием программного обеспечения Topcon Tools v.7.1 лицензия № SRB 09169, Mt = 0,10 |
| н8860 | — | — | — | 479 774,53 | 1 315 826,89 | — | | |
| н8870 | — | — | — | 479 772,35 | 1 315 836,00 | — | | |
| н8880 | — | — | — | 479 763,44 | 1 315 833,88 | — | | |
| н8850 | — | — | — | 479 765,62 | 1 315 824,77 | — | | |

2. Сведения о характеристиках объекта недвижимости с кадастровым номером 13:05:0103001:372 :

| № п/п | Наименование характеристики | Значение характеристики |
|-------|-----------------------------|-------------------------|
|-------|-----------------------------|-------------------------|

| 1 | 2 | 3 |
|------|---|--|
| 1. | Вид объекта недвижимости | Здание |
| 2. | Ранее присвоенный государственный учетный номер (инвентарный) здания, сооружения, объекта незавершенного строительства | — |
| 3. | Кадастровый номер земельного участка (земельных участков), в границах которого (которых) расположены здание, сооружение, объект незавершенного строительства | — |
| 4. | Уникальный учетный номер кадастрового квартала, в границах которого расположены здание, сооружение, объект незавершенного строительства | 13:05:0103001 |
| 5. | Адрес здания, сооружения, объекта незавершенного строительства | Российская Федерация, Республика Мордовия, Большеигнатовский р-н, Вармазейка с, Советская ул, д 41 |
| 5.1. | Сведения о местоположении здания, сооружения, объекта незавершенного строительства (при отсутствии адреса) в структурированном в соответствии с федеральной информационной адресной системой виде | — |
| 5.3. | Дополнительные сведения о местоположении | — |
| 6. | Иные сведения | — |

3. Пояснения к сведениям об объекте недвижимости с кадастровым номером 13:05:0103001:372 :

1. —

1. Сведения о характерных точках контура объекта недвижимости с кадастровым номером 13:05:0103001:376 :

Система координат МСК-13, зона 1 Зона № 1

| Обозначение характерных точек границ | Содержатся в Едином государственном реестре недвижимости | | | Определены в ходе выполнения комплексных кадастровых работ | | | Метод определения координат | Формулы, примененные для расчета средней квадратической погрешности определения координат характерных точек (Mt), м, с подставленными в такие формулы значениями и итоговые (вычисленные) значения Mt, м |
|--------------------------------------|--|---|-----------|--|--------------|-----------|---|--|
| | координаты, м | | Радиус, м | координаты, м | | Радиус, м | | |
| | X | Y | R | X | Y | R | | |
| 1 | 2 | 3 | 4 | 5 | 6 | 7 | 8 | 9 |
| н8890 | — | — | — | 479 606,97 | 1 314 362,38 | — | Метод спутниковых геодезических измерений (определений) | Вычислено с использованием программного обеспечения Topcon Tools v.7.1 лицензия № SRB 09169, Mt = 0,10 |

| 1 | 2 | 3 | 4 | 5 | 6 | 7 | 8 | 9 |
|-------|---|---|---|------------|--------------|---|---|--|
| н8900 | — | — | — | 479 607,42 | 1 314 369,32 | — | Метод спутниковых геодезических измерений (определений) | Вычислено с использованием программного обеспечения Topcon Tools v.7.1 лицензия № SRB 09169, Mt = 0,10 |
| н8910 | — | — | — | 479 597,75 | 1 314 369,95 | — | | |
| н8920 | — | — | — | 479 597,30 | 1 314 363,01 | — | | |
| н8890 | — | — | — | 479 606,97 | 1 314 362,38 | — | | |

2. Сведения о характеристиках объекта недвижимости с кадастровым номером 13:05:0103001:376 :

| № п/п | Наименование характеристики | Значение характеристики |
|-------|---|--|
| 1 | 2 | 3 |
| 1. | Вид объекта недвижимости | Здание |
| 2. | Ранее присвоенный государственный учетный номер (инвентарный) здания, сооружения, объекта незавершенного строительства | — |
| 3. | Кадастровый номер земельного участка (земельных участков), в границах которого (которых) расположены здание, сооружение, объект незавершенного строительства | — |
| 4. | Уникальный учетный номер кадастрового квартала, в границах которого расположены здание, сооружение, объект незавершенного строительства | 13:05:0103001 |
| 5. | Адрес здания, сооружения, объекта незавершенного строительства | Российская Федерация, Республика Мордовия, Большеигнатовский р-н, Вармазейка с, Кооперативная ул, д 15 |
| 5.1. | Сведения о местоположении здания, сооружения, объекта незавершенного строительства (при отсутствии адреса) в структурированном в соответствии с федеральной информационной адресной системой виде | — |
| 5.3. | Дополнительные сведения о местоположении | — |

| | | |
|----|---------------|---|
| 1 | 2 | 3 |
| 6. | Иные сведения | — |

3. Пояснения к сведениям об объекте недвижимости с кадастровым номером 13:05:0103001:376 :

| | |
|----|---|
| 1. | — |
|----|---|

1. Сведения о характерных точках контура объекта недвижимости с кадастровым номером 13:05:0103001:377 :

Система координат МСК-13, зона 1 Зона № 1

| Обозначение характерных точек границ | Содержатся в Едином государственном реестре недвижимости | | | Определены в ходе выполнения комплексных кадастровых работ | | | Метод определения координат | Формулы, примененные для расчета средней квадратической погрешности определения координат характерных точек (Mt), м, с подставленными в такие формулы значениями и итоговые (вычисленные) значения Mt, м |
|--------------------------------------|--|---|-----------|--|--------------|-----------|---|--|
| | координаты, м | | Радиус, м | координаты, м | | Радиус, м | | |
| | X | Y | R | X | Y | R | | |
| 1 | 2 | 3 | 4 | 5 | 6 | 7 | 8 | 9 |
| н8930 | — | — | — | 479 611,81 | 1 314 473,19 | — | Метод спутниковых геодезических измерений (определений) | Вычислено с использованием программного обеспечения Topcon Tools v.7.1 лицензия № SRB 09169, Mt = 0,10 |
| н8940 | — | — | — | 479 619,69 | 1 314 472,57 | — | | |
| н8950 | — | — | — | 479 620,77 | 1 314 486,35 | — | | |
| н8960 | — | — | — | 479 612,89 | 1 314 486,97 | — | | |
| н8930 | — | — | — | 479 611,81 | 1 314 473,19 | — | | |

2. Сведения о характеристиках объекта недвижимости с кадастровым номером 13:05:0103001:377 :

| № п/п | Наименование характеристики | Значение характеристики |
|-------|-----------------------------|-------------------------|
|-------|-----------------------------|-------------------------|

| 1 | 2 | | 3 | | | | | |
|---|---|---|--|--|--------------|-----------|---|--|
| 1. | Вид объекта недвижимости | | Здание | | | | | |
| 2. | Ранее присвоенный государственный учетный номер (инвентарный) здания, сооружения, объекта незавершенного строительства | | — | | | | | |
| 3. | Кадастровый номер земельного участка (земельных участков), в границах которого (которых) расположены здание, сооружение, объект незавершенного строительства | | — | | | | | |
| 4. | Уникальный учетный номер кадастрового квартала, в границах которого расположены здание, сооружение, объект незавершенного строительства | | 13:05:0103001 | | | | | |
| 5. | Адрес здания, сооружения, объекта незавершенного строительства | | Российская Федерация, Республика Мордовия, Большеигнатовский р-н, Вармазейка с, Кооперативная ул, д 17 | | | | | |
| 5.1. | Сведения о местоположении здания, сооружения, объекта незавершенного строительства (при отсутствии адреса) в структурированном в соответствии с федеральной информационной адресной системой виде | | — | | | | | |
| 5.3. | Дополнительные сведения о местоположении | | — | | | | | |
| 6. | Иные сведения | | — | | | | | |
| 3. Пояснения к сведениям об объекте недвижимости с кадастровым номером <u>13:05:0103001:377</u> : | | | | | | | | |
| 1. | — | | | | | | | |
| 1. Сведения о характерных точках контура объекта недвижимости с кадастровым номером <u>13:05:0103001:378</u> : | | | | | | | | |
| Система координат <u>МСК-13, зона 1</u> | | | Зона № <u>1</u> | | | | | |
| Обозначение характерных точек границ | Содержатся в Едином государственном реестре недвижимости | | | Определены в ходе выполнения комплексных кадастровых работ | | | Метод определения координат | Формулы, примененные для расчета средней квадратической погрешности определения координат характерных точек (Mt), м, с подставленными в такие формулы значениями и итоговые (вычисленные) значения Mt, м |
| | координаты, м | | Радиус, м | координаты, м | | Радиус, м | | |
| | X | Y | R | X | Y | R | | |
| 1 | 2 | 3 | 4 | 5 | 6 | 7 | 8 | 9 |
| n8970 | — | — | — | 479 663,25 | 1 315 308,69 | — | Метод спутниковых геодезических измерений (определений) | Вычислено с использованием программного обеспечения Topcon Tools v.7.1 лицензия № SRB 09169, Mt = 0,10 |

| 1 | 2 | 3 | 4 | 5 | 6 | 7 | 8 | 9 |
|-------|---|---|---|------------|--------------|---|---|--|
| н8980 | — | — | — | 479 662,72 | 1 315 320,52 | — | Метод спутниковых геодезических измерений (определений) | Вычислено с использованием программного обеспечения Topcon Tools v.7.1 лицензия № SRB 09169, Mt = 0,10 |
| н8990 | — | — | — | 479 652,26 | 1 315 320,05 | — | | |
| н9000 | — | — | — | 479 652,79 | 1 315 308,22 | — | | |
| н8970 | — | — | — | 479 663,25 | 1 315 308,69 | — | | |

2. Сведения о характеристиках объекта недвижимости с кадастровым номером 13:05:0103001:378 :

| № п/п | Наименование характеристики | Значение характеристики |
|-------|---|--|
| 1 | 2 | 3 |
| 1. | Вид объекта недвижимости | Здание |
| 2. | Ранее присвоенный государственный учетный номер (инвентарный) здания, сооружения, объекта незавершенного строительства | — |
| 3. | Кадастровый номер земельного участка (земельных участков), в границах которого (которых) расположены здание, сооружение, объект незавершенного строительства | — |
| 4. | Уникальный учетный номер кадастрового квартала, в границах которого расположены здание, сооружение, объект незавершенного строительства | 13:05:0103001 |
| 5. | Адрес здания, сооружения, объекта незавершенного строительства | Российская Федерация, Республика Мордовия, Большеигнатовский р-н, Вармазейка с, Кооперативная ул, д 41 |
| 5.1. | Сведения о местоположении здания, сооружения, объекта незавершенного строительства (при отсутствии адреса) в структурированном в соответствии с федеральной информационной адресной системой виде | — |
| 5.3. | Дополнительные сведения о местоположении | — |

| | | |
|----|---------------|---|
| 1 | 2 | 3 |
| 6. | Иные сведения | — |

3. Пояснения к сведениям об объекте недвижимости с кадастровым номером 13:05:0103001:378 :

| | |
|----|---|
| 1. | — |
|----|---|

1. Сведения о характерных точках контура объекта недвижимости с кадастровым номером 13:05:0103001:379 :

| | | |
|-------------------|-----------------------|-----------------|
| Система координат | <u>МСК-13, зона 1</u> | Зона № <u>1</u> |
|-------------------|-----------------------|-----------------|

| Обозначение характерных точек границ | Содержатся в Едином государственном реестре недвижимости | | | Определены в ходе выполнения комплексных кадастровых работ | | | Метод определения координат | Формулы, примененные для расчета средней квадратической погрешности определения координат характерных точек (Mt), м, с подставленными в такие формулы значениями и итоговые (вычисленные) значения Mt, м |
|--------------------------------------|--|---|-----------|--|--------------|-----------|---|--|
| | координаты, м | | Радиус, м | координаты, м | | Радиус, м | | |
| | X | Y | R | X | Y | R | | |
| 1 | 2 | 3 | 4 | 5 | 6 | 7 | 8 | 9 |
| н9010 | — | — | — | 479 610,34 | 1 315 634,12 | — | Метод спутниковых геодезических измерений (определений) | Вычислено с использованием программного обеспечения Topcon Tools v.7.1 лицензия № SRB 09169, Mt = 0,10 |
| н650 | — | — | — | 479 619,62 | 1 315 636,06 | — | | |
| н660 | — | — | — | 479 617,97 | 1 315 643,91 | — | | |
| н9020 | — | — | — | 479 608,69 | 1 315 641,96 | — | | |
| н9010 | — | — | — | 479 610,34 | 1 315 634,12 | — | | |

2. Сведения о характеристиках объекта недвижимости с кадастровым номером 13:05:0103001:379 :

| № п/п | Наименование характеристики | Значение характеристики |
|-------|-----------------------------|-------------------------|
|-------|-----------------------------|-------------------------|

| 1 | 2 | 3 |
|------|---|--|
| 1. | Вид объекта недвижимости | Здание |
| 2. | Ранее присвоенный государственный учетный номер (инвентарный) здания, сооружения, объекта незавершенного строительства | — |
| 3. | Кадастровый номер земельного участка (земельных участков), в границах которого (которых) расположены здание, сооружение, объект незавершенного строительства | — |
| 4. | Уникальный учетный номер кадастрового квартала, в границах которого расположены здание, сооружение, объект незавершенного строительства | 13:05:0103001 |
| 5. | Адрес здания, сооружения, объекта незавершенного строительства | Российская Федерация, Республика Мордовия, Большеигнатовский р-н, Вармазейка с, Кооперативная ул, д 45 |
| 5.1. | Сведения о местоположении здания, сооружения, объекта незавершенного строительства (при отсутствии адреса) в структурированном в соответствии с федеральной информационной адресной системой виде | — |
| 5.3. | Дополнительные сведения о местоположении | — |
| 6. | Иные сведения | — |

3. Пояснения к сведениям об объекте недвижимости с кадастровым номером 13:05:0103001:379 :

1. —

1. Сведения о характерных точках контура объекта недвижимости с кадастровым номером 13:05:0103001:380 :

Система координат МСК-13, зона 1 Зона № 1

| Обозначение характерных точек границ | Содержатся в Едином государственном реестре недвижимости | | | Определены в ходе выполнения комплексных кадастровых работ | | | Метод определения координат | Формулы, примененные для расчета средней квадратической погрешности определения координат характерных точек (Mt), м, с подставленными в такие формулы значениями и итоговые (вычисленные) значения Mt, м |
|--------------------------------------|--|---|-----------|--|--------------|-----------|---|--|
| | координаты, м | | Радиус, м | координаты, м | | Радиус, м | | |
| | X | Y | R | X | Y | R | | |
| 1 | 2 | 3 | 4 | 5 | 6 | 7 | 8 | 9 |
| н9030 | — | — | — | 479 585,65 | 1 315 719,15 | — | Метод спутниковых геодезических измерений (определений) | Вычислено с использованием программного обеспечения Topcon Tools v.7.1 лицензия № SRB 09169, Mt = 0,10 |

| 1 | 2 | 3 | 4 | 5 | 6 | 7 | 8 | 9 |
|-------|---|---|------------|--------------|--------------|---|---|--|
| н9040 | — | — | — | 479 598,69 | 1 315 721,42 | — | Метод спутниковых геодезических измерений (определений) | Вычислено с использованием программного обеспечения Topcon Tools v.7.1 лицензия № SRB 09169, Mt = 0,10 |
| н9050 | — | — | 479 597,36 | 1 315 729,07 | — | | | |
| н9060 | — | — | 479 584,32 | 1 315 726,80 | — | | | |
| н9030 | — | — | 479 585,65 | 1 315 719,15 | — | | | |

2. Сведения о характеристиках объекта недвижимости с кадастровым номером 13:05:0103001:380 :

| № п/п | Наименование характеристики | Значение характеристики |
|-------|---|--|
| 1 | 2 | 3 |
| 1. | Вид объекта недвижимости | Здание |
| 2. | Ранее присвоенный государственный учетный номер (инвентарный) здания, сооружения, объекта незавершенного строительства | — |
| 3. | Кадастровый номер земельного участка (земельных участков), в границах которого (которых) расположены здание, сооружение, объект незавершенного строительства | — |
| 4. | Уникальный учетный номер кадастрового квартала, в границах которого расположены здание, сооружение, объект незавершенного строительства | 13:05:0103001 |
| 5. | Адрес здания, сооружения, объекта незавершенного строительства | Российская Федерация, Республика Мордовия, Большеигнатовский р-н, Вармазейка с, Кооперативная ул, д 47 |
| 5.1. | Сведения о местоположении здания, сооружения, объекта незавершенного строительства (при отсутствии адреса) в структурированном в соответствии с федеральной информационной адресной системой виде | — |
| 5.3. | Дополнительные сведения о местоположении | — |

| | | |
|----|---------------|---|
| 1 | 2 | 3 |
| 6. | Иные сведения | — |

3. Пояснения к сведениям об объекте недвижимости с кадастровым номером 13:05:0103001:380 :

| | |
|----|---|
| 1. | — |
|----|---|

1. Сведения о характерных точках контура объекта недвижимости с кадастровым номером 13:05:0103001:381 :

Система координат МСК-13, зона 1 Зона № 1

| Обозначение характерных точек границ | Содержатся в Едином государственном реестре недвижимости | | | Определены в ходе выполнения комплексных кадастровых работ | | | Метод определения координат | Формулы, примененные для расчета средней квадратической погрешности определения координат характерных точек (Mt), м, с подставленными в такие формулы значениями и итоговые (вычисленные) значения Mt, м |
|--------------------------------------|--|---|-----------|--|--------------|-----------|---|--|
| | координаты, м | | Радиус, м | координаты, м | | Радиус, м | | |
| | X | Y | R | X | Y | R | | |
| 1 | 2 | 3 | 4 | 5 | 6 | 7 | 8 | 9 |
| н9070 | — | — | — | 479 781,05 | 1 313 967,27 | — | Метод спутниковых геодезических измерений (определений) | Вычислено с использованием программного обеспечения Topcon Tools v.7.1 лицензия № SRB 09169, Mt = 0,10 |
| н9080 | — | — | — | 479 782,81 | 1 313 978,49 | — | | |
| н9090 | — | — | — | 479 774,25 | 1 313 979,80 | — | | |
| н9100 | — | — | — | 479 772,49 | 1 313 968,58 | — | | |
| н9070 | — | — | — | 479 781,05 | 1 313 967,27 | — | | |

2. Сведения о характеристиках объекта недвижимости с кадастровым номером 13:05:0103001:381 :

| № п/п | Наименование характеристики | Значение характеристики |
|-------|-----------------------------|-------------------------|
|-------|-----------------------------|-------------------------|

| 1 | 2 | 3 |
|------|---|---|
| 1. | Вид объекта недвижимости | Здание |
| 2. | Ранее присвоенный государственный учетный номер (инвентарный) здания, сооружения, объекта незавершенного строительства | — |
| 3. | Кадастровый номер земельного участка (земельных участков), в границах которого (которых) расположены здание, сооружение, объект незавершенного строительства | — |
| 4. | Уникальный учетный номер кадастрового квартала, в границах которого расположены здание, сооружение, объект незавершенного строительства | 13:05:0103001 |
| 5. | Адрес здания, сооружения, объекта незавершенного строительства | Российская Федерация, Республика Мордовия, Большеигнатовский р-н, Вармазейка с, Советская ул, д 1 |
| 5.1. | Сведения о местоположении здания, сооружения, объекта незавершенного строительства (при отсутствии адреса) в структурированном в соответствии с федеральной информационной адресной системой виде | — |
| 5.3. | Дополнительные сведения о местоположении | — |
| 6. | Иные сведения | — |

3. Пояснения к сведениям об объекте недвижимости с кадастровым номером 13:05:0103001:381 :

1. —

1. Сведения о характерных точках контура объекта недвижимости с кадастровым номером 13:05:0103001:382 :

Система координат МСК-13, зона 1 Зона № 1

| Обозначение характерных точек границ | Содержатся в Едином государственном реестре недвижимости | | | Определены в ходе выполнения комплексных кадастровых работ | | | Метод определения координат | Формулы, примененные для расчета средней квадратической погрешности определения координат характерных точек (Mt), м, с подставленными в такие формулы значениями и итоговые (вычисленные) значения Mt, м |
|--------------------------------------|--|---|-----------|--|--------------|-----------|---|--|
| | координаты, м | | Радиус, м | координаты, м | | Радиус, м | | |
| | X | Y | R | X | Y | R | | |
| 1 | 2 | 3 | 4 | 5 | 6 | 7 | 8 | 9 |
| н281О | — | — | — | 479 949,52 | 1 315 086,60 | — | Метод спутниковых геодезических измерений (определений) | Вычислено с использованием программного обеспечения Topcon Tools v.7.1 лицензия № SRB 09169, Mt = 0,10 |

| 1 | 2 | 3 | 4 | 5 | 6 | 7 | 8 | 9 |
|-------|---|---|------------|--------------|--------------|---|---|--|
| н9110 | — | — | — | 479 956,45 | 1 315 088,38 | — | Метод спутниковых геодезических измерений (определений) | Вычислено с использованием программного обеспечения Topcon Tools v.7.1 лицензия № SRB 09169, Mt = 0,10 |
| н9120 | — | — | 479 954,33 | 1 315 096,61 | — | | | |
| н9130 | — | — | 479 947,40 | 1 315 094,83 | — | | | |
| н2810 | — | — | 479 949,52 | 1 315 086,60 | — | | | |

2. Сведения о характеристиках объекта недвижимости с кадастровым номером 13:05:0103001:382 :

| № п/п | Наименование характеристики | Значение характеристики |
|-------|---|--|
| 1 | 2 | 3 |
| 1. | Вид объекта недвижимости | Здание |
| 2. | Ранее присвоенный государственный учетный номер (инвентарный) здания, сооружения, объекта незавершенного строительства | — |
| 3. | Кадастровый номер земельного участка (земельных участков), в границах которого (которых) расположены здание, сооружение, объект незавершенного строительства | — |
| 4. | Уникальный учетный номер кадастрового квартала, в границах которого расположены здание, сооружение, объект незавершенного строительства | 13:05:0103001 |
| 5. | Адрес здания, сооружения, объекта незавершенного строительства | Российская Федерация, Республика Мордовия, Большеигнатовский р-н, Вармазейка с, Советская ул, д 26 |
| 5.1. | Сведения о местоположении здания, сооружения, объекта незавершенного строительства (при отсутствии адреса) в структурированном в соответствии с федеральной информационной адресной системой виде | — |
| 5.3. | Дополнительные сведения о местоположении | — |

| | | |
|----|---------------|---|
| 1 | 2 | 3 |
| 6. | Иные сведения | — |

3. Пояснения к сведениям об объекте недвижимости с кадастровым номером 13:05:0103001:382 :

| | |
|----|---|
| 1. | — |
|----|---|

1. Сведения о характерных точках контура объекта недвижимости с кадастровым номером 13:05:0103001:384 :

| | | |
|-------------------|-----------------------|-----------------|
| Система координат | <u>МСК-13, зона 1</u> | Зона № <u>1</u> |
|-------------------|-----------------------|-----------------|

| Обозначение характерных точек границ | Содержатся в Едином государственном реестре недвижимости | | | Определены в ходе выполнения комплексных кадастровых работ | | | Метод определения координат | Формулы, примененные для расчета средней квадратической погрешности определения координат характерных точек (Mt), м, с подставленными в такие формулы значениями и итоговые (вычисленные) значения Mt, м |
|--------------------------------------|--|---|-----------|--|--------------|-----------|---|--|
| | координаты, м | | Радиус, м | координаты, м | | Радиус, м | | |
| | X | Y | R | X | Y | R | | |
| 1 | 2 | 3 | 4 | 5 | 6 | 7 | 8 | 9 |
| н9140 | — | — | — | 479 781,22 | 1 315 793,80 | — | Метод спутниковых геодезических измерений (определений) | Вычислено с использованием программного обеспечения Topcon Tools v.7.1 лицензия № SRB 09169, Mt = 0,10 |
| н9150 | — | — | — | 479 779,33 | 1 315 802,31 | — | | |
| н9160 | — | — | — | 479 771,80 | 1 315 800,64 | — | | |
| н9170 | — | — | — | 479 773,69 | 1 315 792,13 | — | | |
| н9140 | — | — | — | 479 781,22 | 1 315 793,80 | — | | |

2. Сведения о характеристиках объекта недвижимости с кадастровым номером 13:05:0103001:384 :

| № п/п | Наименование характеристики | Значение характеристики |
|-------|-----------------------------|-------------------------|
|-------|-----------------------------|-------------------------|

| 1 | 2 | | 3 | | | | | |
|---|---|---|--|--|--------------|-----------|---|--|
| 1. | Вид объекта недвижимости | | Здание | | | | | |
| 2. | Ранее присвоенный государственный учетный номер (инвентарный) здания, сооружения, объекта незавершенного строительства | | — | | | | | |
| 3. | Кадастровый номер земельного участка (земельных участков), в границах которого (которых) расположены здание, сооружение, объект незавершенного строительства | | — | | | | | |
| 4. | Уникальный учетный номер кадастрового квартала, в границах которого расположены здание, сооружение, объект незавершенного строительства | | 13:05:0103001 | | | | | |
| 5. | Адрес здания, сооружения, объекта незавершенного строительства | | Российская Федерация, Республика Мордовия, Большеигнатовский р-н, Вармазейка с, Советская ул, д 40 | | | | | |
| 5.1. | Сведения о местоположении здания, сооружения, объекта незавершенного строительства (при отсутствии адреса) в структурированном в соответствии с федеральной информационной адресной системой виде | | — | | | | | |
| 5.3. | Дополнительные сведения о местоположении | | — | | | | | |
| 6. | Иные сведения | | — | | | | | |
| 3. Пояснения к сведениям об объекте недвижимости с кадастровым номером <u>13:05:0103001:384</u> : | | | | | | | | |
| 1. | — | | | | | | | |
| 1. Сведения о характерных точках контура объекта недвижимости с кадастровым номером <u>13:05:0103001:385</u> : | | | | | | | | |
| Система координат <u>МСК-13, зона 1</u> | | | Зона № <u>1</u> | | | | | |
| Обозначение характерных точек границ | Содержатся в Едином государственном реестре недвижимости | | | Определены в ходе выполнения комплексных кадастровых работ | | | Метод определения координат | Формулы, примененные для расчета средней квадратической погрешности определения координат характерных точек (Mt), м, с подставленными в такие формулы значениями и итоговые (вычисленные) значения Mt, м |
| | координаты, м | | Радиус, м | координаты, м | | Радиус, м | | |
| | X | Y | R | X | Y | R | | |
| 1 | 2 | 3 | 4 | 5 | 6 | 7 | 8 | 9 |
| n9180 | — | — | — | 479 860,59 | 1 314 194,30 | — | Метод спутниковых геодезических измерений (определений) | Вычислено с использованием программного обеспечения Topcon Tools v.7.1 лицензия № SRB 09169, Mt = 0,10 |

| 1 | 2 | 3 | 4 | 5 | 6 | 7 | 8 | 9 |
|-------|---|---|---|------------|--------------|---|---|--|
| н9190 | — | — | — | 479 865,33 | 1 314 205,36 | — | Метод спутниковых геодезических измерений (определений) | Вычислено с использованием программного обеспечения Topcon Tools v.7.1 лицензия № SRB 09169, Mt = 0,10 |
| н5820 | — | — | — | 479 861,87 | 1 314 206,96 | — | | |
| н9200 | — | — | — | 479 861,19 | 1 314 205,20 | — | | |
| н9210 | — | — | — | 479 857,52 | 1 314 206,75 | — | | |
| н9220 | — | — | — | 479 853,49 | 1 314 197,34 | — | | |
| н9180 | — | — | — | 479 860,59 | 1 314 194,30 | — | | |

2. Сведения о характеристиках объекта недвижимости с кадастровым номером 13:05:0103001:385 :

| № п/п | Наименование характеристики | Значение характеристики |
|-------|--|-------------------------|
| 1 | 2 | 3 |
| 1. | Вид объекта недвижимости | Здание |
| 2. | Ранее присвоенный государственный учетный номер (инвентарный) здания, сооружения, объекта незавершенного строительства | — |
| 3. | Кадастровый номер земельного участка (земельных участков), в границах которого (которых) расположены здание, сооружение, объект незавершенного строительства | — |

| 1 | 2 | | 3 | | | | | |
|--|---|---|---|--|--------------|-----------|---|--|
| 4. | Уникальный учетный номер кадастрового квартала, в границах которого расположены здание, сооружение, объект незавершенного строительства | | 13:05:0103001 | | | | | |
| 5. | Адрес здания, сооружения, объекта незавершенного строительства | | Российская Федерация, Республика Мордовия, Большеигнатовский р-н, Вармазейка с, Советская ул, д 7 | | | | | |
| 5.1. | Сведения о местоположении здания, сооружения, объекта незавершенного строительства (при отсутствии адреса) в структурированном в соответствии с федеральной информационной адресной системой виде | | — | | | | | |
| 5.3. | Дополнительные сведения о местоположении | | — | | | | | |
| 6. | Иные сведения | | — | | | | | |
| 3. Пояснения к сведениям об объекте недвижимости с кадастровым номером 13:05:0103001:385 : | | | | | | | | |
| 1. | — | | | | | | | |
| 1. Сведения о характерных точках контура объекта недвижимости с кадастровым номером 13:05:0103001:387 : | | | | | | | | |
| Система координат | | | МСК-13, зона 1 | | | Зона № | 1 | |
| Обозначение характерных точек границ | Содержатся в Едином государственном реестре недвижимости | | | Определены в ходе выполнения комплексных кадастровых работ | | | Метод определения координат | Формулы, примененные для расчета средней квадратической погрешности определения координат характерных точек (Mt), м, с подставленными в такие формулы значениями и итоговые (вычисленные) значения Mt, м |
| | координаты, м | | Радиус, м | координаты, м | | Радиус, м | | |
| | X | Y | R | X | Y | R | | |
| 1 | 2 | 3 | 4 | 5 | 6 | 7 | 8 | 9 |
| н9230 | — | — | — | 479 668,82 | 1 314 348,17 | — | Метод спутниковых геодезических измерений (определений) | Вычислено с использованием программного обеспечения Topcon Tools v.7.1 лицензия № SRB 09169, Mt = 0,10 |
| н5410 | — | — | — | 479 669,38 | 1 314 353,76 | — | | |
| н5400 | — | — | — | 479 659,03 | 1 314 354,81 | — | | |

| 1 | 2 | 3 | 4 | 5 | 6 | 7 | 8 | 9 |
|-------|---|---|---|------------|--------------|---|---|--|
| н5510 | — | — | — | 479 658,47 | 1 314 349,21 | — | Метод спутниковых геодезических измерений (определений) | Вычислено с использованием программного обеспечения Topcon Tools v.7.1 лицензия № SRB 09169, Mt = 0,10 |
| н9230 | — | — | — | 479 668,82 | 1 314 348,17 | — | | |

2. Сведения о характеристиках объекта недвижимости с кадастровым номером 13:05:0103001:387 :

| № п/п | Наименование характеристики | Значение характеристики |
|-------|---|--|
| 1 | 2 | 3 |
| 1. | Вид объекта недвижимости | Здание |
| 2. | Ранее присвоенный государственный учетный номер (инвентарный) здания, сооружения, объекта незавершенного строительства | — |
| 3. | Кадастровый номер земельного участка (земельных участков), в границах которого (которых) расположены здание, сооружение, объект незавершенного строительства | — |
| 4. | Уникальный учетный номер кадастрового квартала, в границах которого расположены здание, сооружение, объект незавершенного строительства | 13:05:0103001 |
| 5. | Адрес здания, сооружения, объекта незавершенного строительства | Российская Федерация, Республика Мордовия, Большеигнатовский р-н, Вармазейка с, Кооперативная ул, д 12 |
| 5.1. | Сведения о местоположении здания, сооружения, объекта незавершенного строительства (при отсутствии адреса) в структурированном в соответствии с федеральной информационной адресной системой виде | — |
| 5.3. | Дополнительные сведения о местоположении | — |
| 6. | Иные сведения | — |

3. Пояснения к сведениям об объекте недвижимости с кадастровым номером 13:05:0103001:387 :

| | |
|----|---|
| 1. | — |
|----|---|

1. Сведения о характерных точках контура объекта недвижимости с кадастровым номером 13:05:0103001:388 :

| Система координат | | МСК-13, зона 1 | | | | | Зона № <u>1</u> | |
|--------------------------------------|--|----------------|-----------|--|--------------|-----------|---|--|
| Обозначение характерных точек границ | Содержатся в Едином государственном реестре недвижимости | | | Определены в ходе выполнения комплексных кадастровых работ | | | Метод определения координат | Формулы, примененные для расчета средней квадратической погрешности определения координат характерных точек (Mt), м, с подставленными в такие формулы значениями и итоговые (вычисленные) значения Mt, м |
| | координаты, м | | Радиус, м | координаты, м | | Радиус, м | | |
| | X | Y | R | X | Y | R | | |
| 1 | 2 | 3 | 4 | 5 | 6 | 7 | 8 | 9 |
| н9240 | — | — | — | 479 628,62 | 1 314 565,62 | — | Метод спутниковых геодезических измерений (определений) | Вычислено с использованием программного обеспечения Topcon Tools v.7.1 лицензия № SRB 09169, Mt = 0,10 |
| н9250 | — | — | — | 479 629,52 | 1 314 573,58 | — | | |
| н9260 | — | — | — | 479 617,56 | 1 314 574,93 | — | | |
| н9270 | — | — | — | 479 616,66 | 1 314 566,97 | — | | |
| н9240 | — | — | — | 479 628,62 | 1 314 565,62 | — | | |

2. Сведения о характеристиках объекта недвижимости с кадастровым номером 13:05:0103001:388 :

| № п/п | Наименование характеристики | Значение характеристики |
|-------|--|-------------------------|
| 1 | 2 | 3 |
| 1. | Вид объекта недвижимости | Здание |
| 2. | Ранее присвоенный государственный учетный номер (инвентарный) здания, сооружения, объекта незавершенного строительства | — |

| 1 | 2 | 3 |
|------|---|--|
| 3. | Кадастровый номер земельного участка (земельных участков), в границах которого (которых) расположены здание, сооружение, объект незавершенного строительства | — |
| 4. | Уникальный учетный номер кадастрового квартала, в границах которого расположены здание, сооружение, объект незавершенного строительства | 13:05:0103001 |
| 5. | Адрес здания, сооружения, объекта незавершенного строительства | Российская Федерация, Республика Мордовия, Большеигнатовский р-н, Вармазейка с, Кооперативная ул, д 21 |
| 5.1. | Сведения о местоположении здания, сооружения, объекта незавершенного строительства (при отсутствии адреса) в структурированном в соответствии с федеральной информационной адресной системой виде | — |
| 5.3. | Дополнительные сведения о местоположении | — |
| 6. | Иные сведения | — |

3. Пояснения к сведениям об объекте недвижимости с кадастровым номером 13:05:0103001:388 :

| | |
|----|---|
| 1. | — |
|----|---|

1. Сведения о характерных точках контура объекта недвижимости с кадастровым номером 13:05:0103001:389 :

Система координат МСК-13, зона 1 Зона № 1

| Обозначение характерных точек границ | Содержатся в Едином государственном реестре недвижимости | | | Определены в ходе выполнения комплексных кадастровых работ | | | Метод определения координат | Формулы, примененные для расчета средней квадратической погрешности определения координат характерных точек (Mt), м, с подставленными в такие формулы значениями и итоговые (вычисленные) значения Mt, м |
|--------------------------------------|--|---|-----------|--|--------------|-----------|---|--|
| | координаты, м | | Радиус, м | координаты, м | | Радиус, м | | |
| | X | Y | R | X | Y | R | | |
| 1 | 2 | 3 | 4 | 5 | 6 | 7 | 8 | 9 |
| н9280 | — | — | — | 479 637,67 | 1 314 767,34 | — | Метод спутниковых геодезических измерений (определений) | Вычислено с использованием программного обеспечения Topcon Tools v.7.1 лицензия № SRB 09169, Mt = 0,10 |
| н9290 | — | — | — | 479 648,41 | 1 314 766,21 | — | | |

| 1 | 2 | 3 | 4 | 5 | 6 | 7 | 8 | 9 |
|-------|---|---|------------|--------------|--------------|---|---|--|
| н6450 | — | — | — | 479 649,13 | 1 314 773,37 | — | Метод спутниковых геодезических измерений (определений) | Вычислено с использованием программного обеспечения Topcon Tools v.7.1 лицензия № SRB 09169, Mt = 0,10 |
| н9300 | — | — | 479 638,39 | 1 314 774,45 | — | | | |
| н9280 | — | — | — | 479 637,67 | 1 314 767,34 | — | | |

2. Сведения о характеристиках объекта недвижимости с кадастровым номером 13:05:0103001:389 :

| № п/п | Наименование характеристики | Значение характеристики |
|-------|---|--|
| 1 | 2 | 3 |
| 1. | Вид объекта недвижимости | Здание |
| 2. | Ранее присвоенный государственный учетный номер (инвентарный) здания, сооружения, объекта незавершенного строительства | — |
| 3. | Кадастровый номер земельного участка (земельных участков), в границах которого (которых) расположены здание, сооружение, объект незавершенного строительства | — |
| 4. | Уникальный учетный номер кадастрового квартала, в границах которого расположены здание, сооружение, объект незавершенного строительства | 13:05:0103001 |
| 5. | Адрес здания, сооружения, объекта незавершенного строительства | Российская Федерация, Республика Мордовия, Большеигнатовский р-н, Вармазейка с, Кооперативная ул, д 25 |
| 5.1. | Сведения о местоположении здания, сооружения, объекта незавершенного строительства (при отсутствии адреса) в структурированном в соответствии с федеральной информационной адресной системой виде | — |
| 5.3. | Дополнительные сведения о местоположении | — |
| 6. | Иные сведения | — |

3. Пояснения к сведениям об объекте недвижимости с кадастровым номером 13:05:0103001:389 :

| | |
|----|---|
| 1. | — |
|----|---|

| 1. Сведения о характерных точках контура объекта недвижимости с кадастровым номером | | | | | | | 13:05:0103001:390 | |
|---|--|---|-----------|--|--------------|-----------|---|--|
| Система координат | | | | МСК-13, зона 1 | | | Зона № 1 | |
| Обозначение характерных точек границ | Содержатся в Едином государственном реестре недвижимости | | | Определены в ходе выполнения комплексных кадастровых работ | | | Метод определения координат | Формулы, примененные для расчета средней квадратической погрешности определения координат характерных точек (Mt), м, с подставленными в такие формулы значениями и итоговые (вычисленные) значения Mt, м |
| | координаты, м | | Радиус, м | координаты, м | | Радиус, м | | |
| | X | Y | R | X | Y | R | | |
| 1 | 2 | 3 | 4 | 5 | 6 | 7 | 8 | 9 |
| н6920 | — | — | — | 479 695,58 | 1 315 289,70 | — | Метод спутниковых геодезических измерений (определений) | Вычислено с использованием программного обеспечения Topcon Tools v.7.1 лицензия № SRB 09169, Mt = 0,10 |
| н6930 | — | — | — | 479 694,28 | 1 315 294,70 | — | | |
| н6940 | — | — | — | 479 692,30 | 1 315 294,18 | — | | |
| н6950 | — | — | — | 479 691,79 | 1 315 296,16 | — | | |
| н9310 | — | — | — | 479 684,58 | 1 315 294,29 | — | | |
| н9320 | — | — | — | 479 686,39 | 1 315 287,30 | — | | |

| 1 | 2 | 3 | 4 | 5 | 6 | 7 | 8 | 9 |
|-------|---|---|---|------------|--------------|---|---|--|
| н6920 | — | — | — | 479 695,58 | 1 315 289,70 | — | Метод спутниковых геодезических измерений (определений) | Вычислено с использованием программного обеспечения Topcon Tools v.7.1 лицензия № SRB 09169, Mt = 0,10 |

2. Сведения о характеристиках объекта недвижимости с кадастровым номером 13:05:0103001:390 :

| № п/п | Наименование характеристики | Значение характеристики |
|-------|---|--|
| 1 | 2 | 3 |
| 1. | Вид объекта недвижимости | Здание |
| 2. | Ранее присвоенный государственный учетный номер (инвентарный) здания, сооружения, объекта незавершенного строительства | — |
| 3. | Кадастровый номер земельного участка (земельных участков), в границах которого (которых) расположены здание, сооружение, объект незавершенного строительства | — |
| 4. | Уникальный учетный номер кадастрового квартала, в границах которого расположены здание, сооружение, объект незавершенного строительства | 13:05:0103001 |
| 5. | Адрес здания, сооружения, объекта незавершенного строительства | Российская Федерация, Республика Мордовия, Большеигнатовский р-н, Вармазейка с, Кооперативная ул, д 33 |
| 5.1. | Сведения о местоположении здания, сооружения, объекта незавершенного строительства (при отсутствии адреса) в структурированном в соответствии с федеральной информационной адресной системой виде | — |
| 5.3. | Дополнительные сведения о местоположении | — |
| 6. | Иные сведения | — |

3. Пояснения к сведениям об объекте недвижимости с кадастровым номером 13:05:0103001:390 :

| | |
|----|---|
| 1. | — |
|----|---|

1. Сведения о характерных точках контура объекта недвижимости с кадастровым номером 13:05:0103001:392 :

| Система координат | | МСК-13, зона 1 | | | | | Зона № <u>1</u> | |
|--------------------------------------|--|----------------|-----------|--|--------------|-----------|---|--|
| Обозначение характерных точек границ | Содержатся в Едином государственном реестре недвижимости | | | Определены в ходе выполнения комплексных кадастровых работ | | | Метод определения координат | Формулы, примененные для расчета средней квадратической погрешности определения координат характерных точек (Mt), м, с подставленными в такие формулы значениями и итоговые (вычисленные) значения Mt, м |
| | координаты, м | | Радиус, м | координаты, м | | Радиус, м | | |
| | X | Y | R | X | Y | R | | |
| 1 | 2 | 3 | 4 | 5 | 6 | 7 | 8 | 9 |
| н9330 | — | — | — | 479 614,40 | 1 315 662,56 | — | Метод спутниковых геодезических измерений (определений) | Вычислено с использованием программного обеспечения Topcon Tools v.7.1 лицензия № SRB 09169, Mt = 0,10 |
| н9340 | — | — | — | 479 612,61 | 1 315 673,15 | — | | |
| н9350 | — | — | — | 479 602,57 | 1 315 671,51 | — | | |
| н9360 | — | — | — | 479 604,55 | 1 315 660,95 | — | | |
| н9330 | — | — | — | 479 614,40 | 1 315 662,56 | — | | |

2. Сведения о характеристиках объекта недвижимости с кадастровым номером 13:05:0103001:392 :

| № п/п | Наименование характеристики | Значение характеристики |
|-------|--|-------------------------|
| 1 | 2 | 3 |
| 1. | Вид объекта недвижимости | Здание |
| 2. | Ранее присвоенный государственный учетный номер (инвентарный) здания, сооружения, объекта незавершенного строительства | — |

| 1 | 2 | 3 |
|------|---|--|
| 3. | Кадастровый номер земельного участка (земельных участков), в границах которого (которых) расположены здание, сооружение, объект незавершенного строительства | — |
| 4. | Уникальный учетный номер кадастрового квартала, в границах которого расположены здание, сооружение, объект незавершенного строительства | 13:05:0103001 |
| 5. | Адрес здания, сооружения, объекта незавершенного строительства | Российская Федерация, Республика Мордовия, Большеигнатовский р-н, Вармазейка с, Кооперативная ул, д 46 |
| 5.1. | Сведения о местоположении здания, сооружения, объекта незавершенного строительства (при отсутствии адреса) в структурированном в соответствии с федеральной информационной адресной системой виде | — |
| 5.3. | Дополнительные сведения о местоположении | — |
| 6. | Иные сведения | — |

3. Пояснения к сведениям об объекте недвижимости с кадастровым номером 13:05:0103001:392 :

| | |
|----|---|
| 1. | — |
|----|---|

1. Сведения о характерных точках контура объекта недвижимости с кадастровым номером 13:05:0103001:393 :

Система координат МСК-13, зона 1 Зона № 1

| Обозначение характерных точек границ | Содержатся в Едином государственном реестре недвижимости | | | Определены в ходе выполнения комплексных кадастровых работ | | | Метод определения координат | Формулы, примененные для расчета средней квадратической погрешности определения координат характерных точек (Mt), м, с подставленными в такие формулы значениями и итоговые (вычисленные) значения Mt, м |
|--------------------------------------|--|---|-----------|--|--------------|-----------|---|--|
| | координаты, м | | Радиус, м | координаты, м | | Радиус, м | | |
| | X | Y | R | X | Y | R | | |
| 1 | 2 | 3 | 4 | 5 | 6 | 7 | 8 | 9 |
| н9370 | — | — | — | 479 594,37 | 1 315 752,44 | — | Метод спутниковых геодезических измерений (определений) | Вычислено с использованием программного обеспечения Topcon Tools v.7.1 лицензия № SRB 09169, Mt = 0,10 |
| н9380 | — | — | — | 479 591,61 | 1 315 762,59 | — | | |

| 1 | 2 | 3 | 4 | 5 | 6 | 7 | 8 | 9 |
|-------|---|---|------------|--------------|--------------|---|---|--|
| н9390 | — | — | — | 479 582,86 | 1 315 760,21 | — | Метод спутниковых геодезических измерений (определений) | Вычислено с использованием программного обеспечения Topcon Tools v.7.1 лицензия № SRB 09169, Mt = 0,10 |
| н9400 | — | — | 479 585,62 | 1 315 750,06 | — | | | |
| н9370 | — | — | — | 479 594,37 | 1 315 752,44 | — | | |

2. Сведения о характеристиках объекта недвижимости с кадастровым номером 13:05:0103001:393 :

| № п/п | Наименование характеристики | Значение характеристики |
|-------|---|--|
| 1 | 2 | 3 |
| 1. | Вид объекта недвижимости | Здание |
| 2. | Ранее присвоенный государственный учетный номер (инвентарный) здания, сооружения, объекта незавершенного строительства | — |
| 3. | Кадастровый номер земельного участка (земельных участков), в границах которого (которых) расположены здание, сооружение, объект незавершенного строительства | — |
| 4. | Уникальный учетный номер кадастрового квартала, в границах которого расположены здание, сооружение, объект незавершенного строительства | 13:05:0103001 |
| 5. | Адрес здания, сооружения, объекта незавершенного строительства | Российская Федерация, Республика Мордовия, Большеигнатовский р-н, Вармазейка с, Кооперативная ул, д 48 |
| 5.1. | Сведения о местоположении здания, сооружения, объекта незавершенного строительства (при отсутствии адреса) в структурированном в соответствии с федеральной информационной адресной системой виде | — |
| 5.3. | Дополнительные сведения о местоположении | — |
| 6. | Иные сведения | — |

3. Пояснения к сведениям об объекте недвижимости с кадастровым номером 13:05:0103001:393 :

| | |
|----|---|
| 1. | — |
|----|---|

1. Сведения о характерных точках контура объекта недвижимости с кадастровым номером 13:05:0103001:394 :

| Система координат | | МСК-13, зона 1 | | | | | Зона № 1 | |
|--------------------------------------|--|----------------|-----------|--|--------------|-----------|---|--|
| Обозначение характерных точек границ | Содержатся в Едином государственном реестре недвижимости | | | Определены в ходе выполнения комплексных кадастровых работ | | | Метод определения координат | Формулы, примененные для расчета средней квадратической погрешности определения координат характерных точек (Mt), м, с подставленными в такие формулы значениями и итоговые (вычисленные) значения Mt, м |
| | координаты, м | | Радиус, м | координаты, м | | Радиус, м | | |
| | X | Y | R | X | Y | R | | |
| 1 | 2 | 3 | 4 | 5 | 6 | 7 | 8 | 9 |
| н9410 | — | — | — | 479 896,71 | 1 314 321,00 | — | Метод спутниковых геодезических измерений (определений) | Вычислено с использованием программного обеспечения Topcon Tools v.7.1 лицензия № SRB 09169, Mt = 0,10 |
| н9420 | — | — | — | 479 897,62 | 1 314 330,60 | — | | |
| н9430 | — | — | — | 479 887,97 | 1 314 331,15 | — | | |
| н9440 | — | — | — | 479 887,06 | 1 314 321,55 | — | | |
| н9410 | — | — | — | 479 896,71 | 1 314 321,00 | — | | |

2. Сведения о характеристиках объекта недвижимости с кадастровым номером 13:05:0103001:394 :

| № п/п | Наименование характеристики | Значение характеристики |
|-------|--|-------------------------|
| 1 | 2 | 3 |
| 1. | Вид объекта недвижимости | Здание |
| 2. | Ранее присвоенный государственный учетный номер (инвентарный) здания, сооружения, объекта незавершенного строительства | — |

| 1 | 2 | 3 |
|------|---|--|
| 3. | Кадастровый номер земельного участка (земельных участков), в границах которого (которых) расположены здание, сооружение, объект незавершенного строительства | — |
| 4. | Уникальный учетный номер кадастрового квартала, в границах которого расположены здание, сооружение, объект незавершенного строительства | 13:05:0103001 |
| 5. | Адрес здания, сооружения, объекта незавершенного строительства | Российская Федерация, Республика Мордовия, Большеигнатовский р-н, Вармазейка с, Советская ул, д 10 |
| 5.1. | Сведения о местоположении здания, сооружения, объекта незавершенного строительства (при отсутствии адреса) в структурированном в соответствии с федеральной информационной адресной системой виде | — |
| 5.3. | Дополнительные сведения о местоположении | — |
| 6. | Иные сведения | — |

3. Пояснения к сведениям об объекте недвижимости с кадастровым номером 13:05:0103001:394 :

| | |
|----|---|
| 1. | — |
|----|---|

1. Сведения о характерных точках контура объекта недвижимости с кадастровым номером 13:05:0103001:396 :

Система координат МСК-13, зона 1 Зона № 1

| Обозначение характерных точек границ | Содержатся в Едином государственном реестре недвижимости | | | Определены в ходе выполнения комплексных кадастровых работ | | | Метод определения координат | Формулы, примененные для расчета средней квадратической погрешности определения координат характерных точек (Mt), м, с подставленными в такие формулы значениями и итоговые (вычисленные) значения Mt, м |
|--------------------------------------|--|---|-----------|--|--------------|-----------|---|--|
| | координаты, м | | Радиус, м | координаты, м | | Радиус, м | | |
| | X | Y | R | X | Y | R | | |
| 1 | 2 | 3 | 4 | 5 | 6 | 7 | 8 | 9 |
| н9450 | — | — | — | 479 962,98 | 1 314 753,25 | — | Метод спутниковых геодезических измерений (определений) | Вычислено с использованием программного обеспечения Topcon Tools v.7.1 лицензия № SRB 09169, Mt = 0,10 |
| н9460 | — | — | — | 479 971,01 | 1 314 752,11 | — | | |

| 1 | 2 | 3 | 4 | 5 | 6 | 7 | 8 | 9 |
|-------|---|---|------------|--------------|--------------|---|---|--|
| н9470 | — | — | — | 479 972,53 | 1 314 761,70 | — | Метод спутниковых геодезических измерений (определений) | Вычислено с использованием программного обеспечения Topcon Tools v.7.1 лицензия № SRB 09169, Mt = 0,10 |
| н3400 | — | — | 479 964,50 | 1 314 762,84 | — | | | |
| н9450 | — | — | — | 479 962,98 | 1 314 753,25 | — | | |

2. Сведения о характеристиках объекта недвижимости с кадастровым номером 13:05:0103001:396 :

| № п/п | Наименование характеристики | Значение характеристики |
|-------|---|--|
| 1 | 2 | 3 |
| 1. | Вид объекта недвижимости | Здание |
| 2. | Ранее присвоенный государственный учетный номер (инвентарный) здания, сооружения, объекта незавершенного строительства | — |
| 3. | Кадастровый номер земельного участка (земельных участков), в границах которого (которых) расположены здание, сооружение, объект незавершенного строительства | — |
| 4. | Уникальный учетный номер кадастрового квартала, в границах которого расположены здание, сооружение, объект незавершенного строительства | 13:05:0103001 |
| 5. | Адрес здания, сооружения, объекта незавершенного строительства | Российская Федерация, Республика Мордовия, Большеигнатовский р-н, Вармазейка с, Советская ул, д 19 |
| 5.1. | Сведения о местоположении здания, сооружения, объекта незавершенного строительства (при отсутствии адреса) в структурированном в соответствии с федеральной информационной адресной системой виде | — |
| 5.3. | Дополнительные сведения о местоположении | — |
| 6. | Иные сведения | — |

3. Пояснения к сведениям об объекте недвижимости с кадастровым номером 13:05:0103001:396 :

| | |
|----|---|
| 1. | — |
|----|---|

1. Сведения о характерных точках контура объекта недвижимости с кадастровым номером 13:05:0103001:397 :

| Система координат | | МСК-13, зона 1 | | | | | Зона № 1 | |
|--------------------------------------|--|----------------|-----------|--|--------------|-----------|---|--|
| Обозначение характерных точек границ | Содержатся в Едином государственном реестре недвижимости | | | Определены в ходе выполнения комплексных кадастровых работ | | | Метод определения координат | Формулы, примененные для расчета средней квадратической погрешности определения координат характерных точек (Mt), м, с подставленными в такие формулы значениями и итоговые (вычисленные) значения Mt, м |
| | координаты, м | | Радиус, м | координаты, м | | Радиус, м | | |
| | X | Y | R | X | Y | R | | |
| 1 | 2 | 3 | 4 | 5 | 6 | 7 | 8 | 9 |
| н9480 | — | — | — | 479 840,27 | 1 315 544,01 | — | Метод спутниковых геодезических измерений (определений) | Вычислено с использованием программного обеспечения Topcon Tools v.7.1 лицензия № SRB 09169, Mt = 0,10 |
| н9490 | — | — | — | 479 849,82 | 1 315 546,88 | — | | |
| н9500 | — | — | — | 479 848,36 | 1 315 551,72 | — | | |
| н9510 | — | — | — | 479 838,81 | 1 315 548,85 | — | | |
| н9480 | — | — | — | 479 840,27 | 1 315 544,01 | — | | |

2. Сведения о характеристиках объекта недвижимости с кадастровым номером 13:05:0103001:397 :

| № п/п | Наименование характеристики | Значение характеристики |
|-------|--|-------------------------|
| 1 | 2 | 3 |
| 1. | Вид объекта недвижимости | Здание |
| 2. | Ранее присвоенный государственный учетный номер (инвентарный) здания, сооружения, объекта незавершенного строительства | — |

| 1 | 2 | 3 |
|------|---|---|
| 3. | Кадастровый номер земельного участка (земельных участков), в границах которого (которых) расположены здание, сооружение, объект незавершенного строительства | — |
| 4. | Уникальный учетный номер кадастрового квартала, в границах которого расположены здание, сооружение, объект незавершенного строительства | 13:05:0103001 |
| 5. | Адрес здания, сооружения, объекта незавершенного строительства | Российская Федерация, Республика Мордовия, Большеигнатовский р-н, Вармазейское с/с, Вармазейка с, Советская ул, двлд 36 |
| 5.1. | Сведения о местоположении здания, сооружения, объекта незавершенного строительства (при отсутствии адреса) в структурированном в соответствии с федеральной информационной адресной системой виде | — |
| 5.3. | Дополнительные сведения о местоположении | — |
| 6. | Иные сведения | — |

3. Пояснения к сведениям об объекте недвижимости с кадастровым номером 13:05:0103001:397 :

| | |
|----|---|
| 1. | — |
|----|---|

1. Сведения о характерных точках контура объекта недвижимости с кадастровым номером 13:05:0103001:398 :

Система координат МСК-13, зона 1 Зона № 1

| Обозначение характерных точек границ | Содержатся в Едином государственном реестре недвижимости | | | Определены в ходе выполнения комплексных кадастровых работ | | | Метод определения координат | Формулы, примененные для расчета средней квадратической погрешности определения координат характерных точек (Mt), м, с подставленными в такие формулы значениями и итоговые (вычисленные) значения Mt, м |
|--------------------------------------|--|---|-----------|--|--------------|-----------|---|--|
| | координаты, м | | Радиус, м | координаты, м | | Радиус, м | | |
| | X | Y | R | X | Y | R | | |
| 1 | 2 | 3 | 4 | 5 | 6 | 7 | 8 | 9 |
| н9520 | — | — | — | 479 825,38 | 1 315 591,70 | — | Метод спутниковых геодезических измерений (определений) | Вычислено с использованием программного обеспечения Topcon Tools v.7.1 лицензия № SRB 09169, Mt = 0,10 |
| н9530 | — | — | — | 479 833,96 | 1 315 593,78 | — | | |

| 1 | 2 | 3 | 4 | 5 | 6 | 7 | 8 | 9 |
|-------|---|---|------------|--------------|--------------|---|---|--|
| н9540 | — | — | — | 479 831,34 | 1 315 604,59 | — | Метод спутниковых геодезических измерений (определений) | Вычислено с использованием программного обеспечения Topcon Tools v.7.1 лицензия № SRB 09169, Mt = 0,10 |
| н9550 | — | — | 479 822,76 | 1 315 602,51 | — | | | |
| н9520 | — | — | — | 479 825,38 | 1 315 591,70 | — | | |

2. Сведения о характеристиках объекта недвижимости с кадастровым номером 13:05:0103001:398 :

| № п/п | Наименование характеристики | Значение характеристики |
|-------|---|--|
| 1 | 2 | 3 |
| 1. | Вид объекта недвижимости | Здание |
| 2. | Ранее присвоенный государственный учетный номер (инвентарный) здания, сооружения, объекта незавершенного строительства | — |
| 3. | Кадастровый номер земельного участка (земельных участков), в границах которого (которых) расположены здание, сооружение, объект незавершенного строительства | — |
| 4. | Уникальный учетный номер кадастрового квартала, в границах которого расположены здание, сооружение, объект незавершенного строительства | 13:05:0103001 |
| 5. | Адрес здания, сооружения, объекта незавершенного строительства | Российская Федерация, Республика Мордовия, Большеигнатовский р-н, Вармазейка с, Советская ул, д 38 |
| 5.1. | Сведения о местоположении здания, сооружения, объекта незавершенного строительства (при отсутствии адреса) в структурированном в соответствии с федеральной информационной адресной системой виде | — |
| 5.3. | Дополнительные сведения о местоположении | — |
| 6. | Иные сведения | — |

3. Пояснения к сведениям об объекте недвижимости с кадастровым номером 13:05:0103001:398 :

| | |
|----|---|
| 1. | — |
|----|---|

1. Сведения о характерных точках контура объекта недвижимости с кадастровым номером 13:05:0103001:399 :

| Система координат | | МСК-13, зона 1 | | | | | Зона № 1 | |
|--------------------------------------|--|----------------|-----------|--|--------------|-----------|---|--|
| Обозначение характерных точек границ | Содержатся в Едином государственном реестре недвижимости | | | Определены в ходе выполнения комплексных кадастровых работ | | | Метод определения координат | Формулы, примененные для расчета средней квадратической погрешности определения координат характерных точек (Mt), м, с подставленными в такие формулы значениями и итоговые (вычисленные) значения Mt, м |
| | координаты, м | | Радиус, м | координаты, м | | Радиус, м | | |
| | X | Y | R | X | Y | R | | |
| 1 | 2 | 3 | 4 | 5 | 6 | 7 | 8 | 9 |
| н9560 | — | — | — | 479 809,29 | 1 315 653,18 | — | Метод спутниковых геодезических измерений (определений) | Вычислено с использованием программного обеспечения Topcon Tools v.7.1 лицензия № SRB 09169, Mt = 0,10 |
| н9570 | — | — | — | 479 814,10 | 1 315 654,56 | — | | |
| н9580 | — | — | — | 479 811,94 | 1 315 662,11 | — | | |
| н9590 | — | — | — | 479 807,13 | 1 315 660,73 | — | | |
| н9560 | — | — | — | 479 809,29 | 1 315 653,18 | — | | |

2. Сведения о характеристиках объекта недвижимости с кадастровым номером 13:05:0103001:399 :

| № п/п | Наименование характеристики | Значение характеристики |
|-------|--|-------------------------|
| 1 | 2 | 3 |
| 1. | Вид объекта недвижимости | Здание |
| 2. | Ранее присвоенный государственный учетный номер (инвентарный) здания, сооружения, объекта незавершенного строительства | — |

| 1 | 2 | 3 |
|------|---|--|
| 3. | Кадастровый номер земельного участка (земельных участков), в границах которого (которых) расположены здание, сооружение, объект незавершенного строительства | — |
| 4. | Уникальный учетный номер кадастрового квартала, в границах которого расположены здание, сооружение, объект незавершенного строительства | 13:05:0103001 |
| 5. | Адрес здания, сооружения, объекта незавершенного строительства | Российская Федерация, Республика Мордовия, Большеигнатовский р-н, Вармазейка с, Советская ул, д 57 |
| 5.1. | Сведения о местоположении здания, сооружения, объекта незавершенного строительства (при отсутствии адреса) в структурированном в соответствии с федеральной информационной адресной системой виде | — |
| 5.3. | Дополнительные сведения о местоположении | — |
| 6. | Иные сведения | — |

3. Пояснения к сведениям об объекте недвижимости с кадастровым номером 13:05:0103001:399 :

| | |
|----|---|
| 1. | — |
|----|---|

1. Сведения о характерных точках контура объекта недвижимости с кадастровым номером 13:05:0103001:400 :

Система координат МСК-13, зона 1 Зона № 1

| Обозначение характерных точек границ | Содержатся в Едином государственном реестре недвижимости | | | Определены в ходе выполнения комплексных кадастровых работ | | | Метод определения координат | Формулы, примененные для расчета средней квадратической погрешности определения координат характерных точек (Mt), м, с подставленными в такие формулы значениями и итоговые (вычисленные) значения Mt, м |
|--------------------------------------|--|---|-----------|--|--------------|-----------|---|--|
| | координаты, м | | Радиус, м | координаты, м | | Радиус, м | | |
| | X | Y | R | X | Y | R | | |
| 1 | 2 | 3 | 4 | 5 | 6 | 7 | 8 | 9 |
| н9600 | — | — | — | 479 888,91 | 1 314 270,75 | — | Метод спутниковых геодезических измерений (определений) | Вычислено с использованием программного обеспечения Topcon Tools v.7.1 лицензия № SRB 09169, Mt = 0,10 |
| н9610 | — | — | — | 479 890,02 | 1 314 282,83 | — | | |

| 1 | 2 | 3 | 4 | 5 | 6 | 7 | 8 | 9 |
|-------|---|---|------------|--------------|--------------|---|---|--|
| н9620 | — | — | — | 479 883,35 | 1 314 283,44 | — | Метод спутниковых геодезических измерений (определений) | Вычислено с использованием программного обеспечения Topcon Tools v.7.1 лицензия № SRB 09169, Mt = 0,10 |
| н9630 | — | — | 479 882,23 | 1 314 271,30 | — | | | |
| н9600 | — | — | — | 479 888,91 | 1 314 270,75 | — | | |

2. Сведения о характеристиках объекта недвижимости с кадастровым номером 13:05:0103001:400 :

| № п/п | Наименование характеристики | Значение характеристики |
|-------|---|---|
| 1 | 2 | 3 |
| 1. | Вид объекта недвижимости | Здание |
| 2. | Ранее присвоенный государственный учетный номер (инвентарный) здания, сооружения, объекта незавершенного строительства | — |
| 3. | Кадастровый номер земельного участка (земельных участков), в границах которого (которых) расположены здание, сооружение, объект незавершенного строительства | — |
| 4. | Уникальный учетный номер кадастрового квартала, в границах которого расположены здание, сооружение, объект незавершенного строительства | 13:05:0103001 |
| 5. | Адрес здания, сооружения, объекта незавершенного строительства | Российская Федерация, Республика Мордовия, Большеигнатовский р-н, Вармазейка с, Советская ул, д 9 |
| 5.1. | Сведения о местоположении здания, сооружения, объекта незавершенного строительства (при отсутствии адреса) в структурированном в соответствии с федеральной информационной адресной системой виде | — |
| 5.3. | Дополнительные сведения о местоположении | — |
| 6. | Иные сведения | — |

3. Пояснения к сведениям об объекте недвижимости с кадастровым номером 13:05:0103001:400 :

| | |
|----|---|
| 1. | — |
|----|---|

1. Сведения о характерных точках контура объекта недвижимости с кадастровым номером 13:05:0103001:401 :

| Система координат | | МСК-13, зона 1 | | | | | Зона № <u>1</u> | |
|--------------------------------------|--|----------------|-----------|--|--------------|-----------|---|--|
| Обозначение характерных точек границ | Содержатся в Едином государственном реестре недвижимости | | | Определены в ходе выполнения комплексных кадастровых работ | | | Метод определения координат | Формулы, примененные для расчета средней квадратической погрешности определения координат характерных точек (Mt), м, с подставленными в такие формулы значениями и итоговые (вычисленные) значения Mt, м |
| | координаты, м | | Радиус, м | координаты, м | | Радиус, м | | |
| | X | Y | R | X | Y | R | | |
| 1 | 2 | 3 | 4 | 5 | 6 | 7 | 8 | 9 |
| н5620 | — | — | — | 479 642,54 | 1 314 202,53 | — | Метод спутниковых геодезических измерений (определений) | Вычислено с использованием программного обеспечения Topcon Tools v.7.1 лицензия № SRB 09169, Mt = 0,10 |
| н9640 | — | — | — | 479 649,15 | 1 314 201,74 | — | | |
| н9650 | — | — | — | 479 650,28 | 1 314 211,12 | — | | |
| н5610 | — | — | — | 479 643,67 | 1 314 211,91 | — | | |
| н5620 | — | — | — | 479 642,54 | 1 314 202,53 | — | | |

2. Сведения о характеристиках объекта недвижимости с кадастровым номером 13:05:0103001:401 :

| № п/п | Наименование характеристики | Значение характеристики |
|-------|--|-------------------------|
| 1 | 2 | 3 |
| 1. | Вид объекта недвижимости | Здание |
| 2. | Ранее присвоенный государственный учетный номер (инвентарный) здания, сооружения, объекта незавершенного строительства | — |

| 1 | 2 | 3 |
|------|---|--|
| 3. | Кадастровый номер земельного участка (земельных участков), в границах которого (которых) расположены здание, сооружение, объект незавершенного строительства | — |
| 4. | Уникальный учетный номер кадастрового квартала, в границах которого расположены здание, сооружение, объект незавершенного строительства | 13:05:0103001 |
| 5. | Адрес здания, сооружения, объекта незавершенного строительства | Российская Федерация, Республика Мордовия, Большеигнатовский р-н, Вармазейка с, Кооперативная ул, д 13 |
| 5.1. | Сведения о местоположении здания, сооружения, объекта незавершенного строительства (при отсутствии адреса) в структурированном в соответствии с федеральной информационной адресной системой виде | — |
| 5.3. | Дополнительные сведения о местоположении | — |
| 6. | Иные сведения | — |

3. Пояснения к сведениям об объекте недвижимости с кадастровым номером 13:05:0103001:401 :

| | |
|----|---|
| 1. | — |
|----|---|

1. Сведения о характерных точках контура объекта недвижимости с кадастровым номером 13:05:0103001:402 :

Система координат МСК-13, зона 1 Зона № 1

| Обозначение характерных точек границ | Содержатся в Едином государственном реестре недвижимости | | | Определены в ходе выполнения комплексных кадастровых работ | | | Метод определения координат | Формулы, примененные для расчета средней квадратической погрешности определения координат характерных точек (Mt), м, с подставленными в такие формулы значениями и итоговые (вычисленные) значения Mt, м |
|--------------------------------------|--|---|-----------|--|--------------|-----------|---|--|
| | координаты, м | | Радиус, м | координаты, м | | Радиус, м | | |
| | X | Y | R | X | Y | R | | |
| 1 | 2 | 3 | 4 | 5 | 6 | 7 | 8 | 9 |
| н9660 | — | — | — | 479 645,92 | 1 314 743,30 | — | Метод спутниковых геодезических измерений (определений) | Вычислено с использованием программного обеспечения Topcon Tools v.7.1 лицензия № SRB 09169, Mt = 0,10 |
| н9670 | — | — | — | 479 647,15 | 1 314 751,10 | — | | |

| 1 | 2 | 3 | 4 | 5 | 6 | 7 | 8 | 9 |
|-------|---|---|------------|--------------|--------------|---|---|--|
| н9680 | — | — | — | 479 638,29 | 1 314 752,30 | — | Метод спутниковых геодезических измерений (определений) | Вычислено с использованием программного обеспечения Topcon Tools v.7.1 лицензия № SRB 09169, Mt = 0,10 |
| н9690 | — | — | 479 637,23 | 1 314 744,48 | — | | | |
| н9660 | — | — | — | 479 645,92 | 1 314 743,30 | — | | |

2. Сведения о характеристиках объекта недвижимости с кадастровым номером 13:05:0103001:402 :

| № п/п | Наименование характеристики | Значение характеристики |
|-------|---|--|
| 1 | 2 | 3 |
| 1. | Вид объекта недвижимости | Здание |
| 2. | Ранее присвоенный государственный учетный номер (инвентарный) здания, сооружения, объекта незавершенного строительства | — |
| 3. | Кадастровый номер земельного участка (земельных участков), в границах которого (которых) расположены здание, сооружение, объект незавершенного строительства | — |
| 4. | Уникальный учетный номер кадастрового квартала, в границах которого расположены здание, сооружение, объект незавершенного строительства | 13:05:0103001 |
| 5. | Адрес здания, сооружения, объекта незавершенного строительства | Российская Федерация, Республика Мордовия, Большеигнатовский р-н, Вармазейка с, Кооперативная ул, д 24 |
| 5.1. | Сведения о местоположении здания, сооружения, объекта незавершенного строительства (при отсутствии адреса) в структурированном в соответствии с федеральной информационной адресной системой виде | — |
| 5.3. | Дополнительные сведения о местоположении | — |
| 6. | Иные сведения | — |

3. Пояснения к сведениям об объекте недвижимости с кадастровым номером 13:05:0103001:402 :

| | |
|----|---|
| 1. | — |
|----|---|

1. Сведения о характерных точках контура объекта недвижимости с кадастровым номером 13:05:0103001:403 :

| Система координат | | МСК-13, зона 1 | | | | | Зона № 1 | |
|--------------------------------------|--|----------------|-----------|--|--------------|-----------|---|--|
| Обозначение характерных точек границ | Содержатся в Едином государственном реестре недвижимости | | | Определены в ходе выполнения комплексных кадастровых работ | | | Метод определения координат | Формулы, примененные для расчета средней квадратической погрешности определения координат характерных точек (Mt), м, с подставленными в такие формулы значениями и итоговые (вычисленные) значения Mt, м |
| | координаты, м | | Радиус, м | координаты, м | | Радиус, м | | |
| | X | Y | R | X | Y | R | | |
| 1 | 2 | 3 | 4 | 5 | 6 | 7 | 8 | 9 |
| н9700 | — | — | — | 479 691,63 | 1 315 198,46 | — | Метод спутниковых геодезических измерений (определений) | Вычислено с использованием программного обеспечения Topcon Tools v.7.1 лицензия № SRB 09169, Mt = 0,10 |
| н9710 | — | — | — | 479 691,96 | 1 315 203,74 | — | | |
| н9720 | — | — | — | 479 683,09 | 1 315 204,29 | — | | |
| н9730 | — | — | — | 479 682,76 | 1 315 199,01 | — | | |
| н9700 | — | — | — | 479 691,63 | 1 315 198,46 | — | | |
| н9700 | — | — | — | 479 691,63 | 1 315 198,46 | — | | |

2. Сведения о характеристиках объекта недвижимости с кадастровым номером 13:05:0103001:403 :

| № п/п | Наименование характеристики | Значение характеристики |
|-------|--|-------------------------|
| 1 | 2 | 3 |
| 1. | Вид объекта недвижимости | Здание |
| 2. | Ранее присвоенный государственный учетный номер (инвентарный) здания, сооружения, объекта незавершенного строительства | — |

| 1 | 2 | 3 |
|------|---|--|
| 3. | Кадастровый номер земельного участка (земельных участков), в границах которого (которых) расположены здание, сооружение, объект незавершенного строительства | — |
| 4. | Уникальный учетный номер кадастрового квартала, в границах которого расположены здание, сооружение, объект незавершенного строительства | 13:05:0103001 |
| 5. | Адрес здания, сооружения, объекта незавершенного строительства | Российская Федерация, Республика Мордовия, Большеигнатовский р-н, Вармазейка с, Кооперативная ул, д 31 |
| 5.1. | Сведения о местоположении здания, сооружения, объекта незавершенного строительства (при отсутствии адреса) в структурированном в соответствии с федеральной информационной адресной системой виде | — |
| 5.3. | Дополнительные сведения о местоположении | — |
| 6. | Иные сведения | — |

3. Пояснения к сведениям об объекте недвижимости с кадастровым номером 13:05:0103001:403 :

| | |
|----|---|
| 1. | — |
|----|---|

1. Сведения о характерных точках контура объекта недвижимости с кадастровым номером 13:05:0103001:404 :

Система координат МСК-13, зона 1 Зона № 1

| Обозначение характерных точек границ | Содержатся в Едином государственном реестре недвижимости | | | Определены в ходе выполнения комплексных кадастровых работ | | | Метод определения координат | Формулы, примененные для расчета средней квадратической погрешности определения координат характерных точек (Mt), м, с подставленными в такие формулы значениями и итоговые (вычисленные) значения Mt, м |
|--------------------------------------|--|---|-----------|--|--------------|-----------|---|--|
| | координаты, м | | Радиус, м | координаты, м | | Радиус, м | | |
| | X | Y | R | X | Y | R | | |
| 1 | 2 | 3 | 4 | 5 | 6 | 7 | 8 | 9 |
| н9740 | — | — | — | 479 727,36 | 1 315 346,38 | — | Метод спутниковых геодезических измерений (определений) | Вычислено с использованием программного обеспечения Topcon Tools v.7.1 лицензия № SRB 09169, Mt = 0,10 |
| н9750 | — | — | — | 479 726,03 | 1 315 355,56 | — | | |

| 1 | 2 | 3 | 4 | 5 | 6 | 7 | 8 | 9 |
|-------|---|---|------------|--------------|--------------|---|---|--|
| н9760 | — | — | — | 479 719,76 | 1 315 354,65 | — | Метод спутниковых геодезических измерений (определений) | Вычислено с использованием программного обеспечения Topcon Tools v.7.1 лицензия № SRB 09169, Mt = 0,10 |
| н9770 | — | — | 479 721,10 | 1 315 345,47 | — | | | |
| н9740 | — | — | — | 479 727,36 | 1 315 346,38 | — | | |

2. Сведения о характеристиках объекта недвижимости с кадастровым номером 13:05:0103001:404 :

| № п/п | Наименование характеристики | Значение характеристики |
|-------|---|--|
| 1 | 2 | 3 |
| 1. | Вид объекта недвижимости | Здание |
| 2. | Ранее присвоенный государственный учетный номер (инвентарный) здания, сооружения, объекта незавершенного строительства | — |
| 3. | Кадастровый номер земельного участка (земельных участков), в границах которого (которых) расположены здание, сооружение, объект незавершенного строительства | — |
| 4. | Уникальный учетный номер кадастрового квартала, в границах которого расположены здание, сооружение, объект незавершенного строительства | 13:05:0103001 |
| 5. | Адрес здания, сооружения, объекта незавершенного строительства | Российская Федерация, Республика Мордовия, Большеигнатовский р-н, Вармазейка с, Кооперативная ул, д 52 |
| 5.1. | Сведения о местоположении здания, сооружения, объекта незавершенного строительства (при отсутствии адреса) в структурированном в соответствии с федеральной информационной адресной системой виде | — |
| 5.3. | Дополнительные сведения о местоположении | — |
| 6. | Иные сведения | — |

3. Пояснения к сведениям об объекте недвижимости с кадастровым номером 13:05:0103001:404 :

| | |
|----|---|
| 1. | — |
|----|---|

1. Сведения о характерных точках контура объекта недвижимости с кадастровым номером 13:05:0103001:406 :

| Система координат | | МСК-13, зона 1 | | | | | Зона № 1 | |
|--------------------------------------|--|----------------|-----------|--|--------------|-----------|---|--|
| Обозначение характерных точек границ | Содержатся в Едином государственном реестре недвижимости | | | Определены в ходе выполнения комплексных кадастровых работ | | | Метод определения координат | Формулы, примененные для расчета средней квадратической погрешности определения координат характерных точек (Mt), м, с подставленными в такие формулы значениями и итоговые (вычисленные) значения Mt, м |
| | координаты, м | | Радиус, м | координаты, м | | Радиус, м | | |
| | X | Y | R | X | Y | R | | |
| 1 | 2 | 3 | 4 | 5 | 6 | 7 | 8 | 9 |
| н9780 | — | — | — | 479 874,41 | 1 315 425,73 | — | Метод спутниковых геодезических измерений (определений) | Вычислено с использованием программного обеспечения Topcon Tools v.7.1 лицензия № SRB 09169, Mt = 0,10 |
| н9790 | — | — | — | 479 872,37 | 1 315 433,31 | — | | |
| н9800 | — | — | — | 479 867,37 | 1 315 431,97 | — | | |
| н9810 | — | — | — | 479 869,41 | 1 315 424,39 | — | | |
| н9780 | — | — | — | 479 874,41 | 1 315 425,73 | — | | |

2. Сведения о характеристиках объекта недвижимости с кадастровым номером 13:05:0103001:406 :

| № п/п | Наименование характеристики | Значение характеристики |
|-------|--|-------------------------|
| 1 | 2 | 3 |
| 1. | Вид объекта недвижимости | Здание |
| 2. | Ранее присвоенный государственный учетный номер (инвентарный) здания, сооружения, объекта незавершенного строительства | — |

| 1 | 2 | 3 |
|------|---|--|
| 3. | Кадастровый номер земельного участка (земельных участков), в границах которого (которых) расположены здание, сооружение, объект незавершенного строительства | — |
| 4. | Уникальный учетный номер кадастрового квартала, в границах которого расположены здание, сооружение, объект незавершенного строительства | 13:05:0103001 |
| 5. | Адрес здания, сооружения, объекта незавершенного строительства | Российская Федерация, Республика Мордовия, Большеигнатовский р-н, Вармазейка с, Советская ул, д 34 |
| 5.1. | Сведения о местоположении здания, сооружения, объекта незавершенного строительства (при отсутствии адреса) в структурированном в соответствии с федеральной информационной адресной системой виде | — |
| 5.3. | Дополнительные сведения о местоположении | — |
| 6. | Иные сведения | — |

3. Пояснения к сведениям об объекте недвижимости с кадастровым номером 13:05:0103001:406 :

| | |
|----|---|
| 1. | — |
|----|---|

1. Сведения о характерных точках контура объекта недвижимости с кадастровым номером 13:05:0103001:407 :

Система координат МСК-13, зона 1 Зона № 1

| Обозначение характерных точек границ | Содержатся в Едином государственном реестре недвижимости | | | Определены в ходе выполнения комплексных кадастровых работ | | | Метод определения координат | Формулы, примененные для расчета средней квадратической погрешности определения координат характерных точек (Mt), м, с подставленными в такие формулы значениями и итоговые (вычисленные) значения Mt, м |
|--------------------------------------|--|---|-----------|--|--------------|-----------|---|--|
| | координаты, м | | Радиус, м | координаты, м | | Радиус, м | | |
| | X | Y | R | X | Y | R | | |
| 1 | 2 | 3 | 4 | 5 | 6 | 7 | 8 | 9 |
| н9820 | — | — | — | 479 768,26 | 1 315 848,70 | — | Метод спутниковых геодезических измерений (определений) | Вычислено с использованием программного обеспечения Topcon Tools v.7.1 лицензия № SRB 09169, Mt = 0,10 |
| н9830 | — | — | — | 479 766,30 | 1 315 859,87 | — | | |

| 1 | 2 | 3 | 4 | 5 | 6 | 7 | 8 | 9 |
|-------|---|---|------------|--------------|--------------|---|---|--|
| н9840 | — | — | — | 479 758,41 | 1 315 858,49 | — | Метод спутниковых геодезических измерений (определений) | Вычислено с использованием программного обеспечения Topcon Tools v.7.1 лицензия № SRB 09169, Mt = 0,10 |
| н9850 | — | — | 479 760,37 | 1 315 847,31 | — | | | |
| н9820 | — | — | — | 479 768,26 | 1 315 848,70 | — | | |

2. Сведения о характеристиках объекта недвижимости с кадастровым номером 13:05:0103001:407 :

| № п/п | Наименование характеристики | Значение характеристики |
|-------|---|--|
| 1 | 2 | 3 |
| 1. | Вид объекта недвижимости | Здание |
| 2. | Ранее присвоенный государственный учетный номер (инвентарный) здания, сооружения, объекта незавершенного строительства | — |
| 3. | Кадастровый номер земельного участка (земельных участков), в границах которого (которых) расположены здание, сооружение, объект незавершенного строительства | — |
| 4. | Уникальный учетный номер кадастрового квартала, в границах которого расположены здание, сооружение, объект незавершенного строительства | 13:05:0103001 |
| 5. | Адрес здания, сооружения, объекта незавершенного строительства | Российская Федерация, Республика Мордовия, Большеигнатовский р-н, Вармазейка с, Советская ул, д 42 |
| 5.1. | Сведения о местоположении здания, сооружения, объекта незавершенного строительства (при отсутствии адреса) в структурированном в соответствии с федеральной информационной адресной системой виде | — |
| 5.3. | Дополнительные сведения о местоположении | — |
| 6. | Иные сведения | — |

3. Пояснения к сведениям об объекте недвижимости с кадастровым номером 13:05:0103001:407 :

| | |
|----|---|
| 1. | — |
|----|---|

| 1. Сведения о характерных точках контура объекта недвижимости с кадастровым номером | | | | | | | 13:05:0103001:408 | |
|---|--|---|-----------|--|--------------|-----------|---|--|
| Система координат | | | | МСК-13, зона 1 | | | Зона № 1 | |
| Обозначение характерных точек границ | Содержатся в Едином государственном реестре недвижимости | | | Определены в ходе выполнения комплексных кадастровых работ | | | Метод определения координат | Формулы, примененные для расчета средней квадратической погрешности определения координат характерных точек (Mt), м, с подставленными в такие формулы значениями и итоговые (вычисленные) значения Mt, м |
| | координаты, м | | Радиус, м | координаты, м | | Радиус, м | | |
| | X | Y | R | X | Y | R | | |
| 1 | 2 | 3 | 4 | 5 | 6 | 7 | 8 | 9 |
| н9860 | — | — | — | 479 854,07 | 1 315 148,29 | — | Метод спутниковых геодезических измерений (определений) | Вычислено с использованием программного обеспечения Topcon Tools v.7.1 лицензия № SRB 09169, Mt = 0,10 |
| н9870 | — | — | — | 479 864,21 | 1 315 148,51 | — | | |
| н9880 | — | — | — | 479 864,02 | 1 315 157,14 | — | | |
| н9890 | — | — | — | 479 861,44 | 1 315 157,09 | — | | |
| н9900 | — | — | — | 479 861,44 | 1 315 157,31 | — | | |
| н9910 | — | — | — | 479 853,88 | 1 315 157,15 | — | | |

| 1 | 2 | 3 | 4 | 5 | 6 | 7 | 8 | 9 |
|-------|---|---|---|------------|--------------|---|---|--|
| н9860 | — | — | — | 479 854,07 | 1 315 148,29 | — | Метод спутниковых геодезических измерений (определений) | Вычислено с использованием программного обеспечения Topcon Tools v.7.1 лицензия № SRB 09169, Mt = 0,10 |

2. Сведения о характеристиках объекта недвижимости с кадастровым номером 13:05:0103001:408 :

| № п/п | Наименование характеристики | Значение характеристики |
|-------|---|--|
| 1 | 2 | 3 |
| 1. | Вид объекта недвижимости | Здание |
| 2. | Ранее присвоенный государственный учетный номер (инвентарный) здания, сооружения, объекта незавершенного строительства | — |
| 3. | Кадастровый номер земельного участка (земельных участков), в границах которого (которых) расположены здание, сооружение, объект незавершенного строительства | — |
| 4. | Уникальный учетный номер кадастрового квартала, в границах которого расположены здание, сооружение, объект незавершенного строительства | 13:05:0103001 |
| 5. | Адрес здания, сооружения, объекта незавершенного строительства | Российская Федерация, Республика Мордовия, Большеигнатовский р-н, Вармазейка с, Советская ул, д 47 |
| 5.1. | Сведения о местоположении здания, сооружения, объекта незавершенного строительства (при отсутствии адреса) в структурированном в соответствии с федеральной информационной адресной системой виде | — |
| 5.3. | Дополнительные сведения о местоположении | — |
| 6. | Иные сведения | — |

3. Пояснения к сведениям об объекте недвижимости с кадастровым номером 13:05:0103001:408 :

| | |
|----|---|
| 1. | — |
|----|---|

**Сведения о зданиях, сооружениях, объектах незавершенного строительства,
необходимые для исправления реестровых ошибок в сведениях об описании их местоположения**

1. Сведения о характерных точках контура _____
 вид объекта недвижимости (здание, сооружение, объект незавершенного строительства)
 с кадастровым номером _____:

Система координат _____ Зона № _____

| Обозначение характерных точек границ | Содержатся в Едином государственном реестре недвижимости | | | Определены в ходе выполнения комплексных кадастровых работ | | | Метод определения координат | Формулы, примененные для расчета средней квадратической погрешности определения координат характерных точек (Mt), м, с подставленными в такие формулы значениями и итоговые (вычисленные) значения Mt, м |
|---|--|---|-----------|--|---|-----------|-----------------------------|--|
| | координаты, м | | Радиус, м | координаты, м | | Радиус, м | | |
| | X | Y | R | X | Y | R | | |
| 1 | 2 | 3 | 4 | 5 | 6 | 7 | 8 | 9 |
| | | | | | | | | |

2. Иные сведения об объекте недвижимости с кадастровым номером _____:

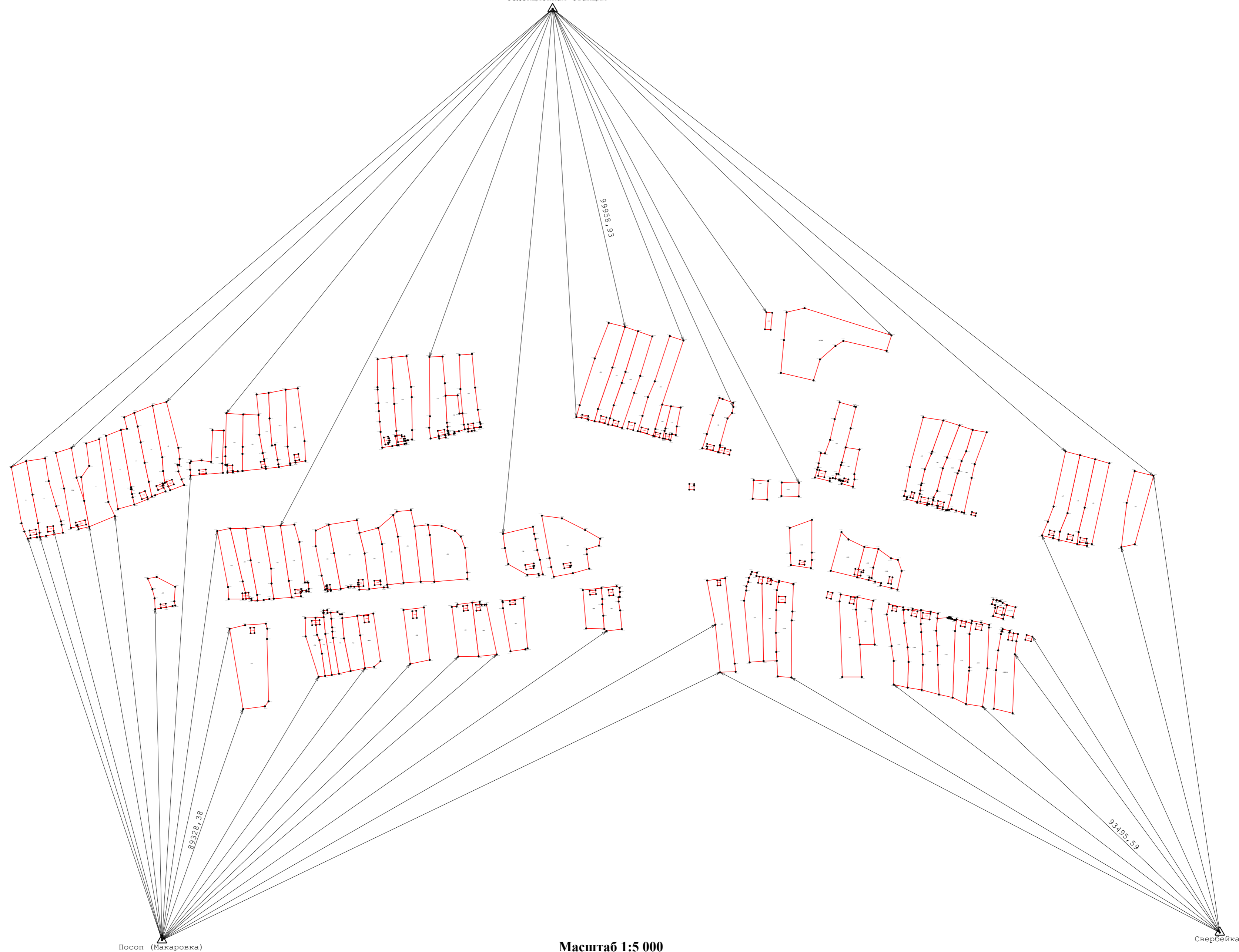
1. _____

3. Пояснения к сведениям об объекте недвижимости с кадастровым номером _____:

1. _____

Схема геодезических построений

Селекционная Станция



Масштаб 1:5 000

Условные обозначения:

:468 - кадастровый номер земельного участка

:1326 - кадастровый номер объекта капитального строительства

н25у - новая характерная точка границы земельного участка

— - уточненная часть границы земельного участка, контура здания, сооружения, объекта незавершенного строительства, образованного проекцией новой наземной строительной конструкции здания, сооружения, объекта незавершенного строительства

← - направления геодезических построений при определении координат характерных точек границ земельного участка

1662,04 - расстояние от пункта государственной геодезической сети до ближайшей характерной точки

▲ - пункт ГГС



Масштаб 1:2 700

Условные обозначения:

:468 - кадастровый номер земельного участка

:1326 - кадастровый номер объекта капитального строительства

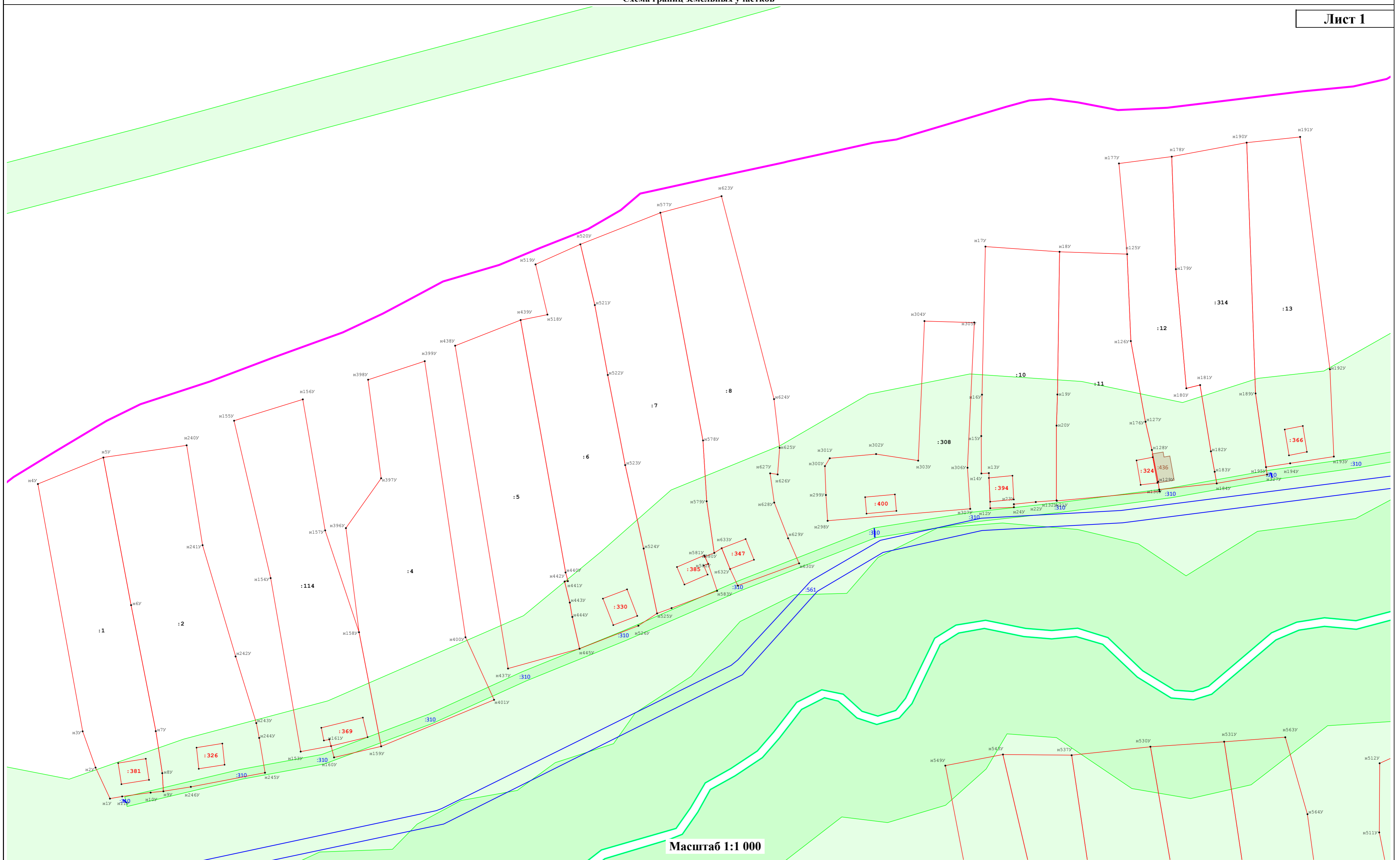
н25у - новая характерная точка границы земельного участка

- уточненная часть границы земельного участка, контура здания, сооружения, объекта незавершенного строительства, образованного проекцией новой наземной строительной конструкции здания, сооружения, объекта незавершенного строительства

113 - граница и обозначение земельных участков по сведениям ЕГРН, в МСК-13

169 - граница и обозначение площадных объектов капитального строительства по сведениям ЕГРН, в МСК-13

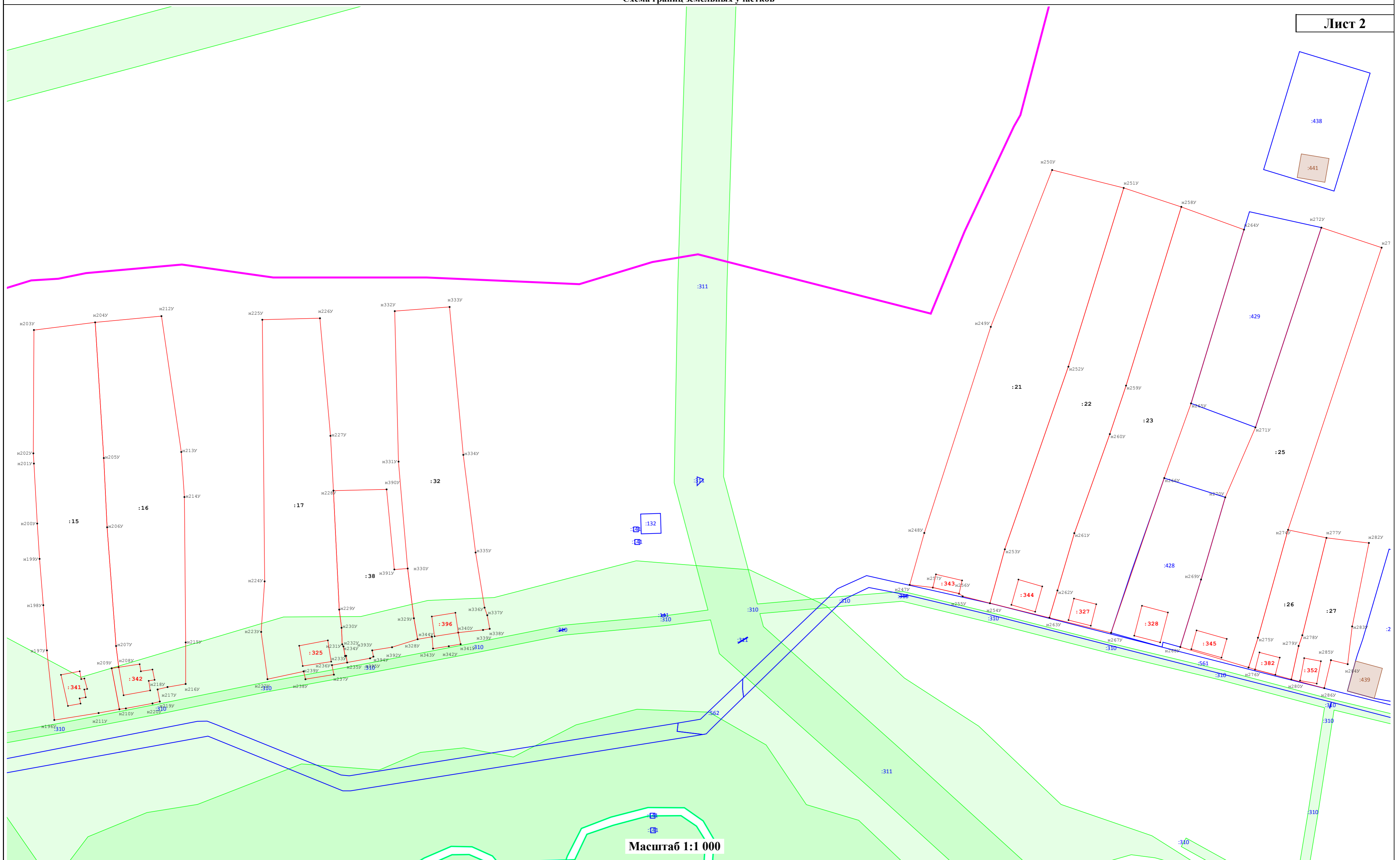
- граница кадастрового квартала



Масштаб 1:1 000

Условные обозначения:

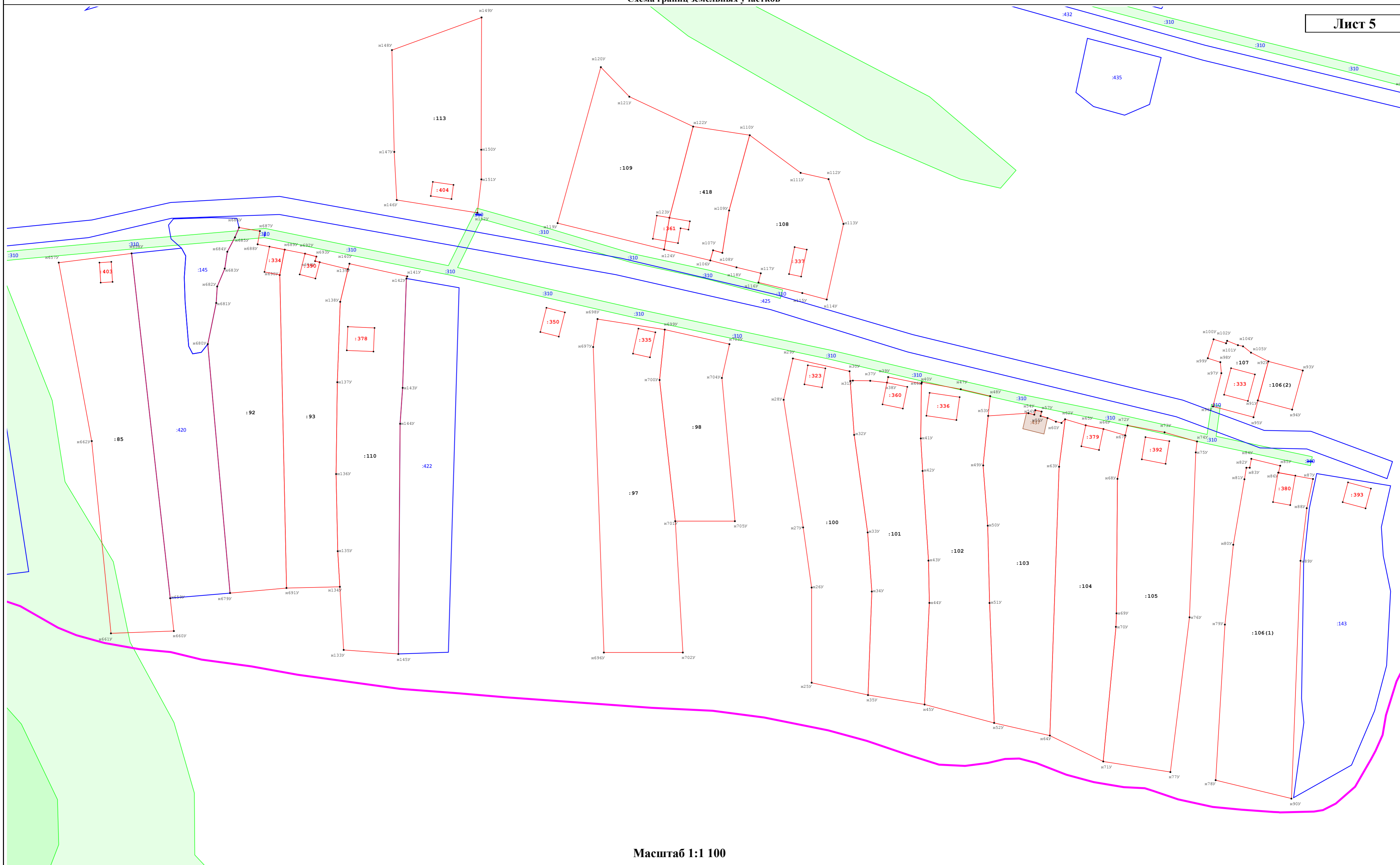
- :468** - кадастровый номер земельного участка
- :1326** - кадастровый номер объекта капитального строительства
- н25У** - новая характеристическая точка границы земельного участка
- уточненная часть границы земельного участка, контура здания, сооружения, объекта незавершенного строительства, образованного проекцией новой наземной строительной конструкции здания, сооружения, объекта незавершенного строительства
- обозначение зоны с особыми условиями использования территории
- граница и обозначение земельных участков по сведениям ЕГРН, в МСК-13
- граница и обозначение площадных объектов капитального строительства по сведениям ЕГРН, в МСК-13



Масштаб 1:1 000

Условные обозначения:

- : 468** - кадастровый номер земельного участка
 - : 1326** - кадастровый номер объекта капитального строительства
 - н25у** - новая характерная точка границы земельного участка
 - - уточненная часть границы земельного участка, контура здания, сооружения, объекта незавершенного строительства, образованного проекцией новой наземной строительной конструкции здания, сооружения, объекта незавершенного строительства
 - - обозначение зоны с особыми условиями использования территории
-
- 113** - граница и обозначение земельных участков по сведениям ЕГРН, в МСК-13
 - 169** - граница и обозначение площадных объектов капитального строительства по сведениям ЕГРН, в МСК-13




Масштаб 1:1 100


Условные обозначения:


:468 - кадастровый номер земельного участка


:1326 - кадастровый номер объекта капитального строительства

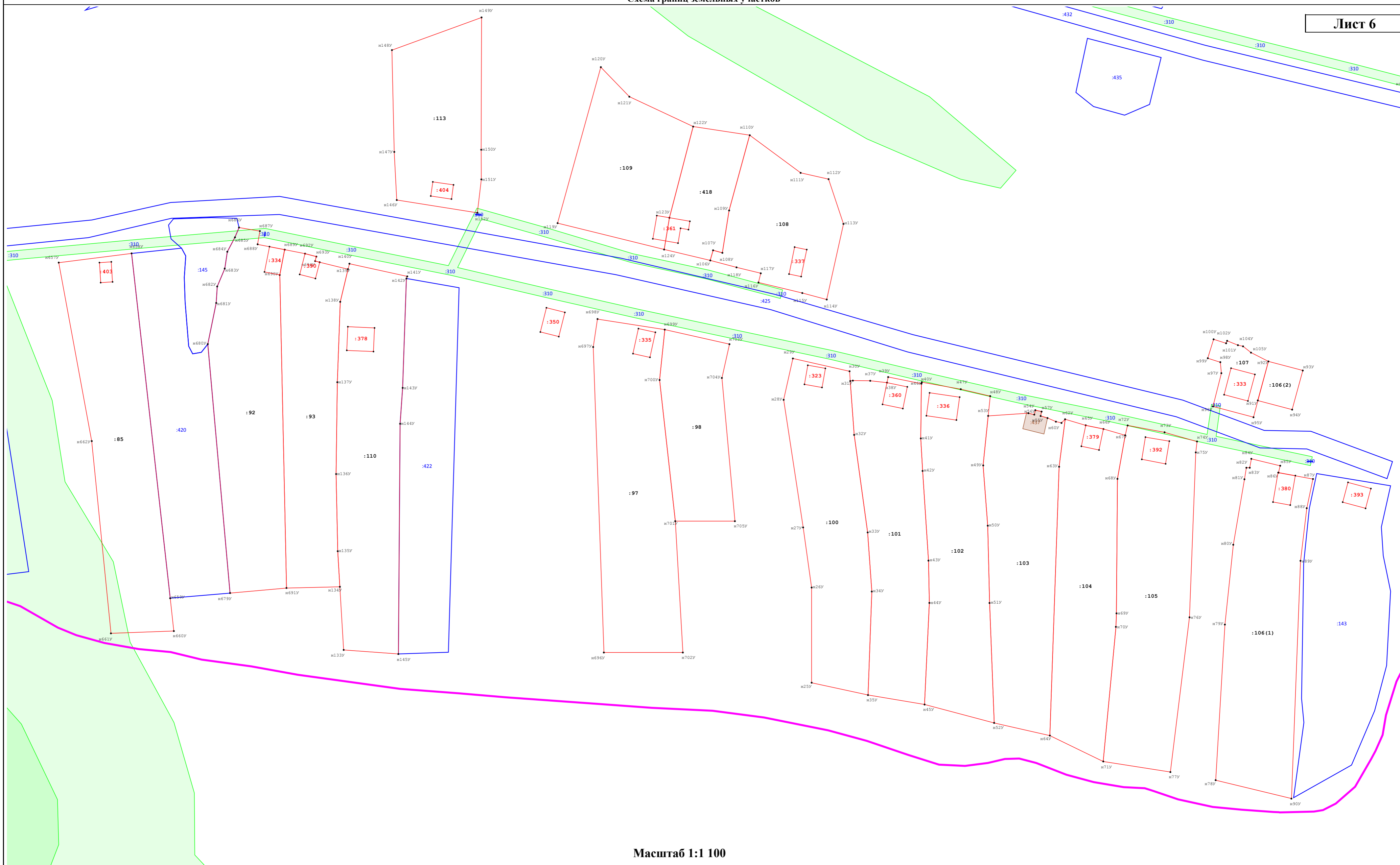
н25У - новая характерная точка границы земельного участка

 - уточненная часть границы земельного участка, контура здания, сооружения, объекта незавершенного строительства, образованного проекцией новой наземной строительной конструкции здания, сооружения, объекта незавершенного строительства

 - обозначение зоны с особыми условиями использования территории

 **:113** - граница и обозначение земельных участков по сведениям ЕГРН, в МСК-13

 **:169** - граница и обозначение площадных объектов капитального строительства по сведениям ЕГРН, в МСК-13




Масштаб 1:1 100


Условные обозначения:


:468 - кадастровый номер земельного участка


:1326 - кадастровый номер объекта капитального строительства

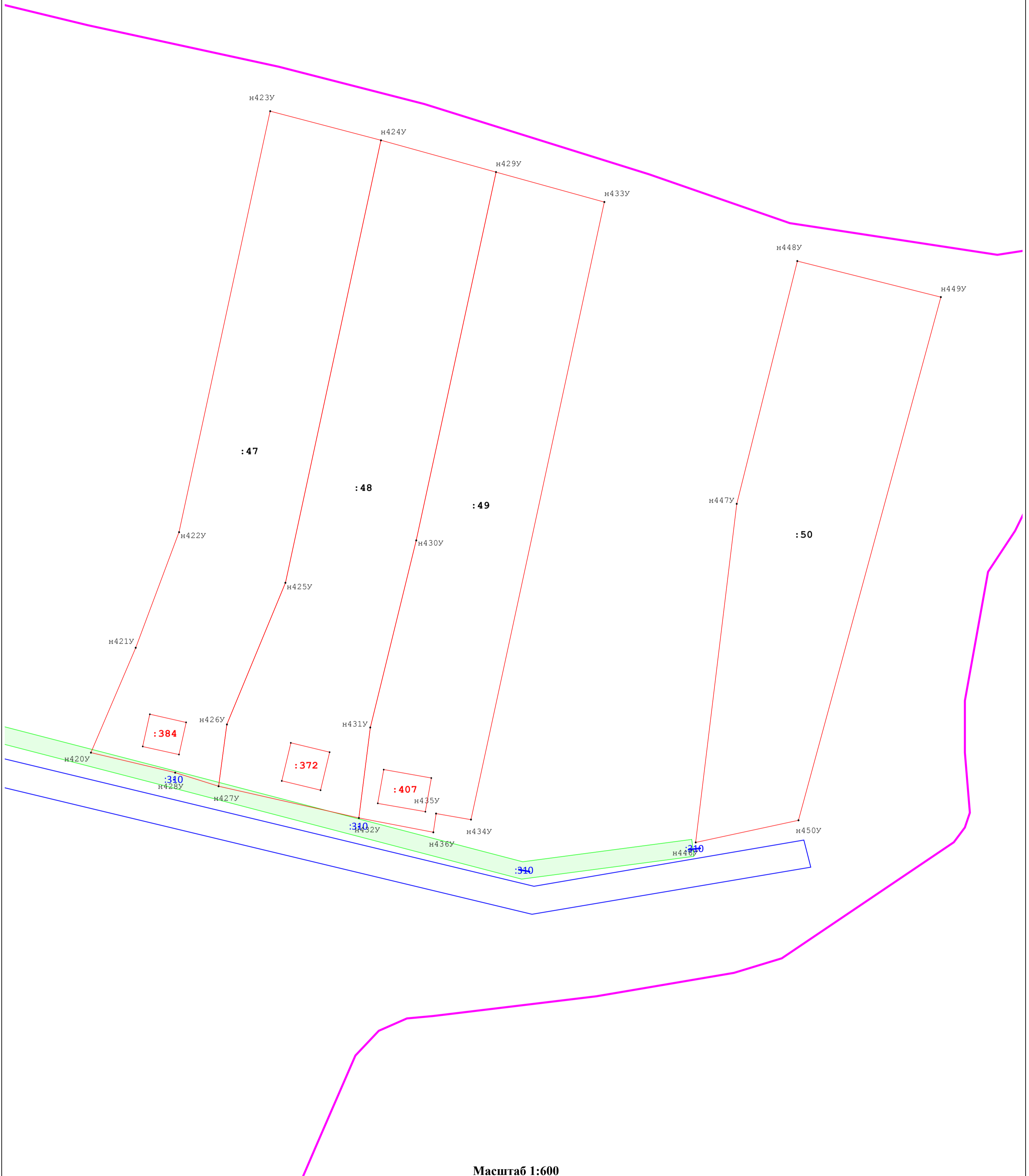
н25У - новая характерная точка границы земельного участка

 - уточненная часть границы земельного участка, контура здания, сооружения, объекта незавершенного строительства, образованного проекцией новой наземной строительной конструкции здания, сооружения, объекта незавершенного строительства

 - обозначение зоны с особыми условиями использования территории

 **:113** - граница и обозначение земельных участков по сведениям ЕГРН, в МСК-13

 **:169** - граница и обозначение площадных объектов капитального строительства по сведениям ЕГРН, в МСК-13



Масштаб 1:600

Условные обозначения:

: 468 - кадастровый номер земельного участка

— уточненная часть границы земельного участка, контура здания, сооружения, объекта незавершенного строительства, образованного проекцией новой наземной строительной конструкции здания, сооружения, объекта незавершенного строительства

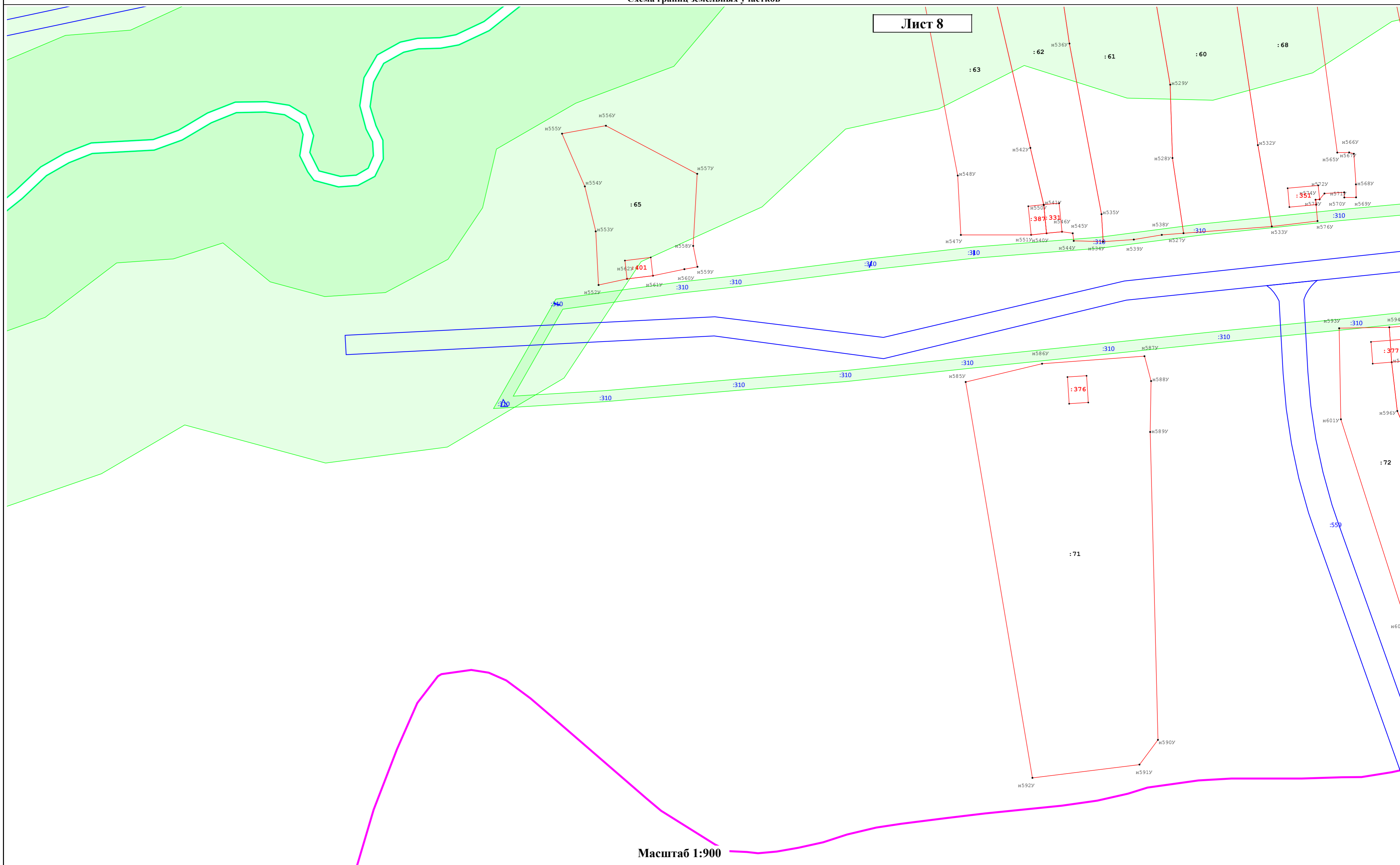
— граница и обозначение площадных объектов капитального строительства по сведениям ЕГРН, в МСК-13

: 1326 - кадастровый номер объекта капитального строительства

— обозначение зоны с особыми условиями использования территории

• н25У - новая характерная точка границы земельного участка

— граница и обозначение земельных участков по сведениям ЕГРН, в МСК-13



Масштаб 1:900

Условные обозначения:

- :468** - кадастровый номер земельного участка
 - :1326** - кадастровый номер объекта капитального строительства
 - н25у** - новая характерная точка границы земельного участка
 - уточненная часть границы земельного участка, контура здания, сооружения, объекта незавершенного строительства, образованного проекцией новой наземной строительной конструкции здания, сооружения, объекта незавершенного строительства
 - ///** - обозначение зоны с особыми условиями использования территории
-
- 113** - граница и обозначение земельных участков по сведениям ЕГРН, в МСК-13
 - 169** - граница и обозначение площадных объектов капитального строительства по сведениям ЕГРН, в МСК-13